














Affaire N° 8 32 0289	TRI Landes
Echelle : 1 / 25 000	Carte des surfaces inondables Type : Débordement de cours d'eau Événement : Aléa de probabilité moyenne
Janvier 2014	
Chargé d'affaire : ELB	 RÉPUBLIQUE FRANÇAISE PRÉFECTURE DES LANDES
Dessinateur : GDY	

—9.1— Ligne d'isocote	 Lit mineur
Point remarquable de vitesse :	 Hauteur d'eau inférieure à 1 m
 Supérieur à 2 m/s	 Hauteur d'eau entre 1 et 2 m
 Entre 1 et 2 m/s	 Hauteur d'eau supérieure à 2 m
 Entre 0,5 et 1 m/s	3.13 Point remarquable de cote
 Entre 0,2 et 0,5 m/s	 Ouvrage de protection
 Entre 0 et 0,2 m/s	 Zone de sur-aléa

