



Liberté • Égalité • Fraternité
RÉPUBLIQUE FRANÇAISE

Ministère chargé
de l'environnement

Demande d'examen au cas par cas préalable à la réalisation d'une étude d'impact

Article R. 122-3 du code de l'environnement



N° 14734*02

Ce formulaire n'est pas applicable aux installations classées pour la protection
de l'environnement

Ce formulaire complété sera publié sur le site internet de l'autorité administrative de l'Etat
compétente en matière d'environnement

Avant de remplir cette demande, lire attentivement la notice explicative

Cadre réservé à l'administration		
Date de réception 12/01/2017	Dossier complet le 12/01/2017	N° d'enregistrement 2017-4333

1. Intitulé du projet

Défrichement de parcelles boisées sur la commune de TARNAC (19), en 5 lots distincts.

2. Identification du maître d'ouvrage ou du pétitionnaire

2.1 Personne physique
Nom / Prénom /

2.2 Personne morale
Dénomination ou raison sociale **GAEC MAZALEYRAT**
Nom, prénom et qualité de la personne habilitée à représenter la personne morale **MAZALEYRAT Fabien**
RCS / SIRET **413 7788 61 000 18** Forme juridique **GAEC**

Joignez à votre demande l'annexe obligatoire n°1

3. Rubrique(s) applicable(s) du tableau des seuils et critères annexé à l'article R. 122-2 du code de l'environnement et dimensionnement correspondant du projet

N° de rubrique et sous rubrique	Caractéristiques du projet au regard des seuils et critères de la rubrique
S1 a)	Défrichement inférieur à 25 ha

4. Caractéristiques générales du projet

Doivent être annexées au présent formulaire les pièces énoncées à la rubrique 8.1 du formulaire

4.1 Nature du projet

Défrichement de plusieurs parcelles avec déboisement seulement sur quelques parties, le reste sera uniquement broyé de manière superficielle.

4.2 Objectifs du projet

Mise en culture (prairies et pâtures) et réouverture d'anciennes parcelles agricoles

4.3 Décrivez sommairement le projet

4.3.1 dans sa phase de réalisation

- dessouchage et/ou broyage superficiel
- rassemblement des résidus
- remise en culture.

4.3.2 dans sa phase d'exploitation

4.4.1 A quelle(s) procédure(s) administrative(s) d'autorisation le projet a-t-il été ou sera-t-il soumis ?

La décision de l'autorité administrative de l'Etat compétente en matière d'environnement devra être jointe au(x) dossier(s) d'autorisation(s).

Autorisation de défoulement (DDT)

4.4.2 Précisez ici pour quelle procédure d'autorisation ce formulaire est rempli

Idem.

4.5 Dimensions et caractéristiques du projet et superficie globale (assiette) de l'opération - préciser les unités de mesure utilisées

Grandeurs caractéristiques	Valeur
Surface à dessoucher :	9,7946 ha
Surface à broyer (sous dessouchage) :	4,8550 ha
Total :	14,6496 ha.

4.6 Localisation du projet

Adresse et commune(s) d'implantation

Coordonnées géographiques¹

Long. ° ' " Lat. ° ' "

Pour les rubriques 5° a), 6° b) et d), 8°, 10°, 18°, 28° a) et b), 32°, 41° et 42° :

Point de départ : Long. ° ' " Lat. ° ' "

Point d'arrivée : Long. ° ' " Lat. ° ' "

Communes traversées :

lot 1 : BM 6B et 6C
 lot 2 : A2 17p et 18
 lot 3 : BM 11p
 lot 4 : BN 3
 lot 5 : BR 15p

 19170 TARNAC

TARNAC (19)

4.7 S'agit-il d'une modification/extension d'une installation ou d'un ouvrage existant ?

Oui Non

4.7.1 Si oui, cette installation ou cet ouvrage a-t-il fait l'objet d'une étude d'impact ?

Oui Non

4.7.2 Si oui, à quelle date a-t-il été autorisé ?

4.8 Le projet s'inscrit-il dans un programme de travaux ?

Oui Non

Si oui, de quels projets se compose le programme ?

¹ Pour l'outre-mer, voir notice explicative

5. Sensibilité environnementale de la zone d'implantation envisagée

5.1 Occupation des sols

Quel est l'usage actuel des sols sur le lieu de votre projet ?

Anciennes pâtures plantées artificiellement de résineux dans les années 1960-70, et exploitées il y a quelques années, la quasi totalité des surfaces à défricher sont donc des sols nus suite à coupe rase, en cours de recolonisation.

Existe-t-il un ou plusieurs documents d'urbanisme (ensemble des documents d'urbanisme concernés) réglementant l'occupation des sols sur le lieu/tracé de votre projet ?

Oui Non

Si oui, intitulé et date d'approbation :
Précisez le ou les règlements applicables à la zone du projet

(Area reserved for handwritten details regarding urban planning documents)

Pour les rubriques 33° à 37°, le ou les documents ont-ils fait l'objet d'une évaluation environnementale ?

Oui Non

5.2 Enjeux environnementaux dans la zone d'implantation envisagée :

Complétez le tableau suivant, par tous moyens utiles, notamment à partir des informations disponibles sur le site internet <http://www.developpement-durable.gouv.fr/etude-impact>

Le projet se situe-t-il :	Oui	Non	Lequel/Laquelle ?
dans une zone naturelle d'intérêt écologique, faunistique et floristique de type I ou II (ZNIEFF) ou couverte par un arrêté de protection de biotope ?	<input checked="" type="checkbox"/>	<input type="checkbox"/>	le lot n°2 situé dans la ZNIEFF de type II "BASSIN DE LA HAUTE VEZERE"
en zone de montagne ?	<input checked="" type="checkbox"/>	<input type="checkbox"/>	
sur le territoire d'une commune littorale ?	<input type="checkbox"/>	<input checked="" type="checkbox"/>	
dans un parc national, un parc naturel marin, une réserve naturelle (régionale ou nationale) ou un parc naturel régional ?	<input checked="" type="checkbox"/>	<input type="checkbox"/>	PNR de Millevaches en Limousin.
sur un territoire couvert par un plan de prévention du bruit, arrêté ou le cas échéant, en cours d'élaboration ?	<input type="checkbox"/>	<input checked="" type="checkbox"/>	

dans une aire de mise en valeur de l'architecture et du patrimoine ou une zone de protection du patrimoine architectural, urbain et paysager ?	<input type="checkbox"/>	<input checked="" type="checkbox"/>	
dans une zone humide ayant fait l'objet d'une délimitation ?	<input type="checkbox"/>	<input checked="" type="checkbox"/>	
dans une commune couverte par un plan de prévention des risques naturels prévisibles ou par un plan de prévention des risques technologiques ? si oui, est-il prescrit ou approuvé ?	<input type="checkbox"/>	<input checked="" type="checkbox"/>	
dans un site ou sur des sols pollués ?	<input type="checkbox"/>	<input checked="" type="checkbox"/>	
dans une zone de répartition des eaux ?	<input type="checkbox"/>	<input checked="" type="checkbox"/>	
dans un périmètre de protection rapprochée d'un captage d'eau destiné à l'alimentation humaine ?	<input type="checkbox"/>	<input checked="" type="checkbox"/>	
dans un site inscrit ou classé ?	<input type="checkbox"/>	<input checked="" type="checkbox"/>	
Le projet se situe-t-il, dans ou à proximité :	Oui	Non	Lequel et à quelle distance ?
d'un site Natura 2000 ?	<input checked="" type="checkbox"/>	<input type="checkbox"/>	projet inclus dans la ZPS de Millevacher. projet proche (≈ 1km) du site Natura 2000 "landes et zones humides de la Haute Vézère"
d'un monument historique ou d'un site classé au patrimoine mondial de l'UNESCO ?	<input type="checkbox"/>	<input checked="" type="checkbox"/>	

6. Caractéristiques de l'impact potentiel du projet sur l'environnement et la santé humaine

6.1 Le projet envisagé est-il **susceptible** d'avoir les incidences suivantes ?

Veillez compléter le tableau suivant :

Domaines de l'environnement :		Oui	Non	De quelle nature ? De quelle importance ? Appréciez sommairement l'impact potentiel
Ressources	engendre-t-il des prélèvements d'eau ?	<input type="checkbox"/>	<input checked="" type="checkbox"/>	
	impliquera-t-il des drainages / ou des modifications prévisibles des masses d'eau souterraines ?	<input type="checkbox"/>	<input checked="" type="checkbox"/>	
	est-il excédentaire en matériaux ?	<input type="checkbox"/>	<input checked="" type="checkbox"/>	
	est-il déficitaire en matériaux ? Si oui, utilise-t-il les ressources naturelles du sol ou du sous-sol ?	<input type="checkbox"/>	<input checked="" type="checkbox"/>	
Milieu naturel	est-il susceptible d'entraîner des perturbations, des dégradations, des destructions de la biodiversité existante : faune, flore, habitats, continuités écologiques ?	<input type="checkbox"/>	<input checked="" type="checkbox"/>	Très peu d'impact environnemental de ce projet de défrichage car il convertit des forêts résineuses artificielles en prairies et pâtures liées à une exploitation extensive de bovins et ovins.
	est-il susceptible d'avoir des incidences sur les zones à sensibilité particulière énumérées au 5.2 du présent formulaire ?	<input type="checkbox"/>	<input checked="" type="checkbox"/>	

	Engendre-t-il la consommation d'espaces naturels, agricoles, forestiers, maritimes ?	<input checked="" type="checkbox"/>	<input type="checkbox"/>	Consommation d'espaces forestiers au profit de l'agriculture.
Risques et nuisances	Est-il concerné par des risques technologiques ?	<input type="checkbox"/>	<input checked="" type="checkbox"/>	
	Est-il concerné par des risques naturels ?	<input type="checkbox"/>	<input checked="" type="checkbox"/>	
	Engendre-t-il des risques sanitaires ?	<input type="checkbox"/>	<input checked="" type="checkbox"/>	
	Est-il concerné par des risques sanitaires ?	<input type="checkbox"/>	<input checked="" type="checkbox"/>	
Commodités de voisinage	Est-il source de bruit ?	<input type="checkbox"/>	<input checked="" type="checkbox"/>	
	Est-il concerné par des nuisances sonores ?	<input type="checkbox"/>	<input checked="" type="checkbox"/>	
	Engendre-t-il des odeurs ?	<input type="checkbox"/>	<input checked="" type="checkbox"/>	
	Est-il concerné par des nuisances olfactives ?	<input type="checkbox"/>	<input checked="" type="checkbox"/>	
	Engendre-t-il des vibrations ?	<input type="checkbox"/>	<input checked="" type="checkbox"/>	
	Est-il concerné par des vibrations ?	<input type="checkbox"/>	<input checked="" type="checkbox"/>	

	Engendre-t-il des émissions lumineuses ?	<input type="checkbox"/>	<input checked="" type="checkbox"/>	
	Est-il concerné par des émissions lumineuses ?	<input type="checkbox"/>	<input checked="" type="checkbox"/>	
Pollutions	Engendre-t-il des rejets polluants dans l'air ?	<input type="checkbox"/>	<input checked="" type="checkbox"/>	
	Engendre-t-il des rejets hydrauliques ? Si oui, dans quel milieu ?	<input type="checkbox"/>	<input checked="" type="checkbox"/>	
	Engendre-t-il la production d'effluents ou de déchets non dangereux, inertes, dangereux ?	<input type="checkbox"/>	<input checked="" type="checkbox"/>	
Patrimoine / Cadre de vie / Population	Est-il susceptible de porter atteinte au patrimoine architectural, culturel, archéologique et paysager ?	<input type="checkbox"/>	<input checked="" type="checkbox"/>	Ouverture paysagère importante liée aux travaux de défrichement.
	Engendre-t-il des modifications sur les activités humaines (agriculture, sylviculture, urbanisme / aménagements) ?	<input checked="" type="checkbox"/>	<input type="checkbox"/>	Augmentation de la surface agricole dans une commune à fort taux de boisement.

6.2 Les incidences du projet identifiées au 6.1 sont-elles susceptibles d'être cumulées avec d'autres projets connus ?

Oui Non Si oui, décrivez lesquelles :

6.3 Les incidences du projet identifiées au 6.1 sont-elles susceptibles d'avoir des effets de nature transfrontière ?

Oui Non Si oui, décrivez lesquels :

7. Auto-évaluation (facultatif)

Au regard du formulaire rempli, estimez-vous qu'il est nécessaire que votre projet fasse l'objet d'une étude d'impact ou qu'il devrait en être dispensé ? Expliquez pourquoi.

8. Annexes

8.1 Annexes obligatoires

Objet		
1	L'annexe n°1 intitulée « informations nominatives relatives au maître d'ouvrage ou pétitionnaire » - non publiée ;	X
2	Un plan de situation au 1/25 000 ou, à défaut, à une échelle comprise entre 1/16 000 et 1/64 000 (Il peut s'agir d'extraits cartographiques du document d'urbanisme s'il existe) ;	X
3	Au minimum, 2 photographies datées de la zone d'implantation, avec une localisation cartographique des prises de vue, l'une devant permettre de situer le projet dans l'environnement proche et l'autre de le situer dans le paysage lointain ;	X
4	Un plan du projet ou, pour les travaux, ouvrages ou aménagements visés aux rubriques 5° a), 6° b) et d), 8°, 10°, 18°, 28° a) et b), 32°, 41° et 42° un projet de tracé ou une enveloppe de tracé ;	X
5	Sauf pour les travaux, ouvrages ou aménagements visés aux rubriques 5° a), 6° b) et d), 8°, 10°, 18°, 28° a) et b), 32°, 41° et 42° : plan des abords du projet (100 mètres au minimum) pouvant prendre la forme de photos aériennes datées et complétées si nécessaire selon les évolutions récentes, à une échelle comprise entre 1/2 000 et 1/5 000. Ce plan devra préciser l'affectation des constructions et terrains avoisinants ainsi que les canaux, plans d'eau et cours d'eau ;	X

8.2 Autres annexes volontairement transmises par le maître d'ouvrage ou pétitionnaire

Veuillez compléter le tableau ci-joint en indiquant les annexes jointes au présent formulaire d'évaluation, ainsi que les parties auxquelles elles se rattachent

Objet
<p>— Lettre d'autoévaluation</p> <p>Nous sollicitons l'autorisation de défricher ces parcelles dans le but d'avoir davantage de fourrage en vue des mois d'hiver (première coupe) tout en gardant nos bêtes sur l'exploitation (pâturage des regains) au lieu de les mener à 15km, déplacement qui engendre des coûts et risques sanitaires superflus.</p>

9. Engagement et signature

Je certifie sur l'honneur l'exactitude des renseignements ci-dessus

Fait à

TARNAC

le,

10 janvier 2017.

Signature



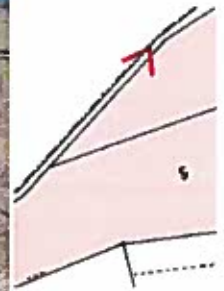
PHOTOGRAPHIES

Date des clichés : 03/11/2016

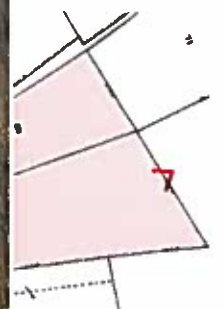
LOT 1

Ancienne futaie artificielle de résineux (douglas, épicéas, ...) exploitée depuis quelques années par une coupe rase, et aujourd'hui en cours de recolonisation par des accrus divers (genêts, pins, bouleaux, ...).

PHOTOGRAPHIE 1




PHOTOGRAPHIE 2



LOT 2

Idem lot 1

PHOTOGRAPHIE 1



PHOTOGRAPHIE 2



LOT 3

Ancienne futaie artificielle de résineux (douglas, épicéas, ...) exploitée depuis quelques années par une coupe rase. Un broyage superficiel sans dessouchage a été réalisé sur une majeure partie de cette parcelle, et aucun autre travail du sol ne sera réalisé ici par la suite. Le reste est constitué d'accrus vieillis suite à coupe rase ancienne.

PHOTOGRAPHIE 1



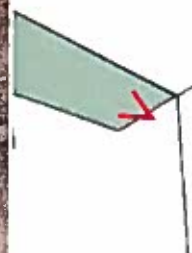
PHOTOGRAPHIE 2



LOT 4

Ancienne futaie artificielle de résineux divers, exploitée depuis quelques années par une coupe rase. En raison de la situation sommitale de cette parcelle et du caractère superficiel des sols du secteur, la remise en culture de cette surface sera réalisée par un broyage superficiel des rémanents, sans dessouchage.

PHOTOGRAPHIE 1



PHOTOGRAPHIE 2




LOT 5

Ancienne futaie artificielle de résineux divers plantée sur un léger versant en bordure d'un fond hydromorphe, et exploitée depuis quelques années par une coupe rase. Toute la zone de fond vallon sera préservée (surface non dessouchée).

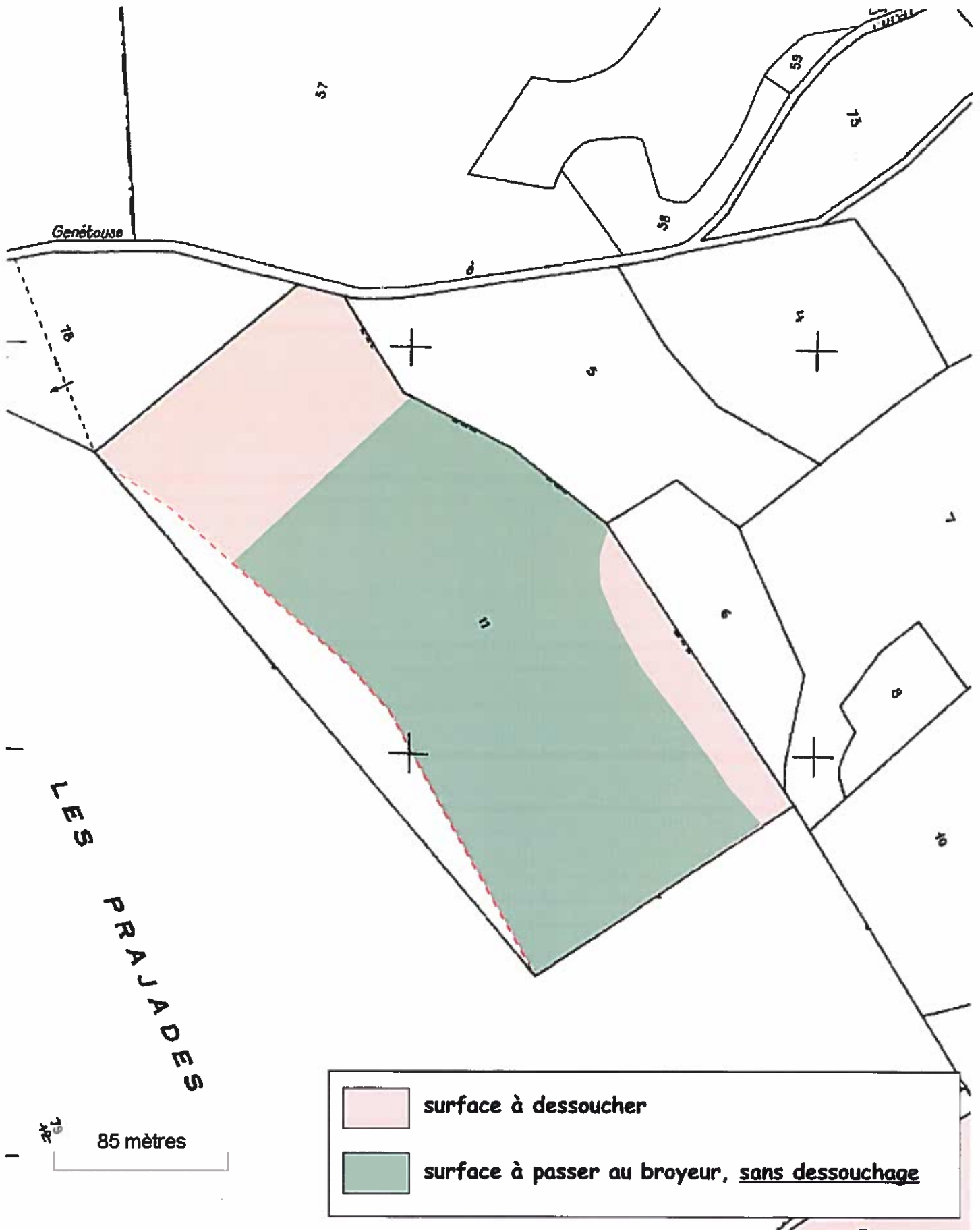
PHOTOGRAPHIE 1





PHOTOGRAPHIE 2



Plan cadastral - Lot 3

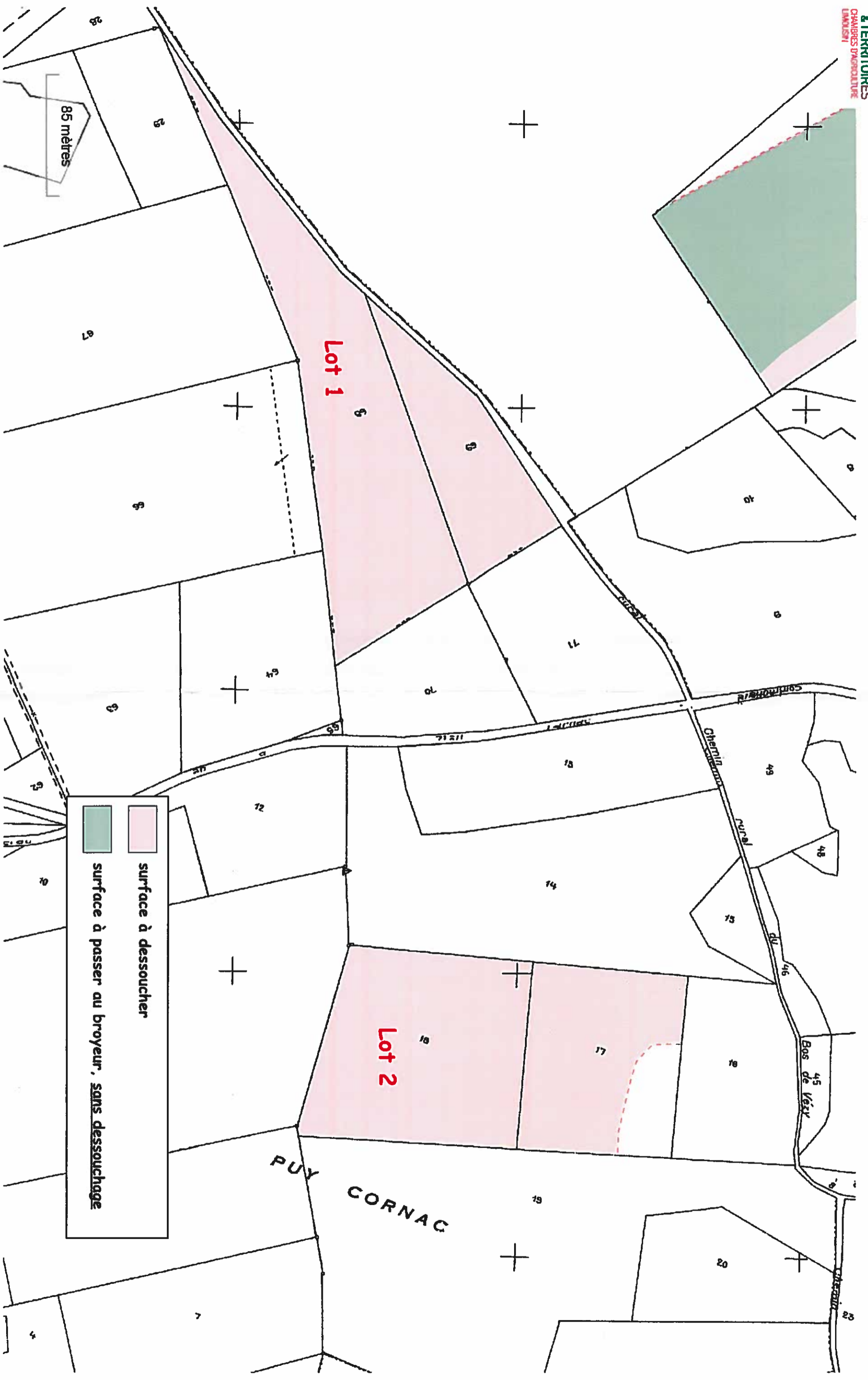




	surface à dessoucher
	surface à passer au broyeur, <u>sans dessouchage</u>

Echelle :1/2500

Date :14/11/2016

Plan cadastral - Lots 1 et 2

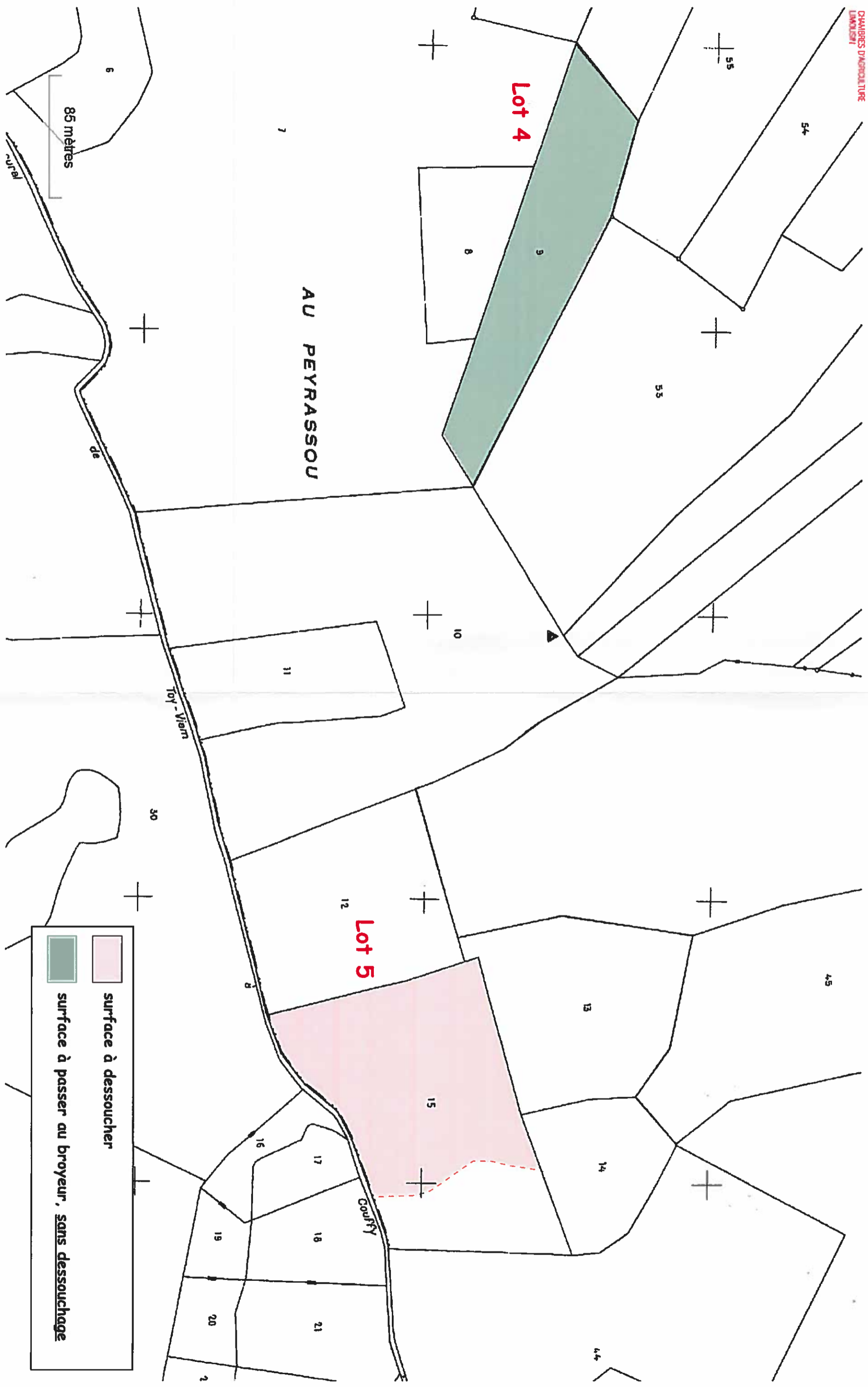


	surface à dessoucher
	surface à passer au broyeur, sans dessouchage

SOURCE : Licence IGN (convention APCA)

Echelle : 1/2500
Date : 14/11/2016

Plan cadastral - Lots 4 et 5



SOURCE : Licence IGN (convention APCA)

Plan des abords du projet



SOURCE : Licence IGN (convention APCA)

Echelle : 1/9000
Date : 14/11/2016

