



Liberté • Égalité • Fraternité
RÉPUBLIQUE FRANÇAISE

Ministère chargé
de l'environnement

Demande d'examen au cas par cas préalable à la réalisation d'une étude d'impact

Article R. 122-3 du code de l'environnement



N° 14734*02

Ce formulaire n'est pas applicable aux installations classées pour la protection
de l'environnement

Ce formulaire complété sera publié sur le site internet de l'autorité administrative de l'Etat
compétente en matière d'environnement

Avant de remplir cette demande, lire attentivement la notice explicative

Cadre réservé à l'administration

Date de réception

20-02-17

Dossier complet le

19/04/2017

N° d'enregistrement

2017-4513

1. Intitulé du projet

Bâtiment de stockage agricole à toit photovoltaïque
et parc d'élevage pour porcs gascons plein air.

2. Identification du maître d'ouvrage ou du pétitionnaire

2.1 Personne physique

Nom

BOLZE

Prénom

Bugette.

2.2 Personne morale

Dénomination ou raison sociale

Nom, prénom et qualité de la personne
habilitée à représenter la personne morale

RCS / SIRET

344 932 306 000 22

Forme juridique

Joignez à votre demande l'annexe obligatoire n°1

3. Rubrique(s) applicable(s) du tableau des seuils et critères annexé à l'article R. 122-2 du code de l'environnement et dimensionnement correspondant du projet

N° de rubrique et sous rubrique	Caractéristiques du projet au regard des seuils et critères de la rubrique
470) a	Défrichement > 0,5 ha (0,9 ha)

4. Caractéristiques générales du projet

Doivent être annexées au présent formulaire les pièces énoncées à la rubrique 8.1 du formulaire

4.1 Nature du projet

Abattage d'une parcelle en pins
Construction d'un bâtiment de stockage agricole à toit
photovoltaïque
Extension du parc de reproduction de porcs gascons plein
air à l'ensemble de la parcelle
Conservation des cèdres
Reboisement d'une partie de la parcelle en chênes

4.4.1 A quelle(s) procédure(s) administrative(s) d'autorisation le projet a-t-il été ou sera-t-il soumis ?

La décision de l'autorité administrative de l'Etat compétente en matière d'environnement devra être jointe au(x) dossier(s) d'autorisation(s).

statut ICPE pour l'élevage des porcs gascons ~~sur parcelles~~

4.4.2 Précisez ici pour quelle procédure d'autorisation ce formulaire est rempli

4.5 Dimensions et caractéristiques du projet et superficie globale (assiette) de l'opération - préciser les unités de mesure utilisées

Grandeurs caractéristiques	Valeur
Parcelle : totalité 1h 58 A débaïner : 0.2h 90	
Batiment : largeur 16m 40 longueur 48 m.	

4.6 Localisation du projet

Adresse et commune(s)
d'implantation

Cambelongue
24560 MONSAGUEL

Coordonnées géographiques¹ Long. 44° 44' 6" Lat. 50° 35' 27"

Pour les rubriques 5° a), 6° b) et d), 8°, 10°, 18°, 28° a) et b), 32° ; 41° et 42° :

Point de départ : Long. ___ ° ___ ' ___ " Lat. ___ ° ___ ' ___ "

Point d'arrivée : Long. ___ ° ___ ' ___ " Lat. ___ ° ___ ' ___ "

Communes traversées :

MONSAGUEL

4.7 S'agit-il d'une modification/extension d'une installation ou d'un ouvrage existant ?

Oui

Non

4.7.1 Si oui, cette installation ou cet ouvrage a-t-il fait l'objet d'une étude d'impact ?

Oui

Non

4.7.2 Si oui, à quelle date a-t-il été autorisé ?

4.8 Le projet s'inscrit-il dans un programme de travaux ?

Oui

Non

Si oui, de quels projets se compose le programme ?

construction d'un hangar agricole photovoltaïque

¹ Pour l'outre-mer, voir notice explicative

4.2 Objectifs du projet

limiter le danger représenté par les chenilles processionnaires
par les deux élevages (pores gazeux et chiens de champ)
Assurer le stockage du grain, des foinages et du matériel
en l'absence de bâtiment ~~plu~~ sur la ferme, afin
de faciliter sa transmission prochaine à un jeune couple.
Apport d'un revenu supplémentaire grâce au photovoltaïque
Validation du défouage indirect réalisé par les pores
et création d'un pare d'élevage clôturé avec nattes
Éliminer les risques de chute d'arbres sur le ligne qui traverse la plantation

4.3 Décrivez sommairement le projet

4.3.1 dans sa phase de réalisation

Clôture avec nattes anti sangliers autour de la parcelle.

Abattage des pins et auachage des seiches

Conservation des cèdres existants.

Construction du hangar photovoltaïque

Alignement en chênes d'une partie de la parcelle non accessible aux pores.

4.3.2 dans sa phase d'exploitation

Pare d'élevage de pores gazeux plein air en agriculture biologique (exploitation en BIO depuis 10 ans) - Installation d'un jeune couple d'agriculteurs

Stockage des céréales, foinages, matériel sous le hangar.

Préparation pour distribution des aliments.

5. Sensibilité environnementale de la zone d'implantation envisagée

5.1 Occupation des sols

Quel est l'usage actuel des sols sur le lieu de votre projet ?

plantation de pins
" de cèdres (conservés)

Existe-t-il un ou plusieurs documents d'urbanisme (ensemble des documents d'urbanisme concernés) réglementant l'occupation des sols sur le lieu/tracé de votre projet ?

Oui Non

Si oui, intitulé et date d'approbation :
Précisez le ou les règlements applicables à la zone du projet

Zone agricole sur la carte communale de Ronsayrol.

Pour les rubriques 33° à 37°, le ou les documents ont-ils fait l'objet d'une évaluation environnementale ?

Oui Non

5.2 Enjeux environnementaux dans la zone d'implantation envisagée :

Complétez le tableau suivant, par tous moyens utiles, notamment à partir des informations disponibles sur le site internet <http://www.developpement-durable.gouv.fr/etude-impact>

Le projet se situe-t-il :	Oui	Non	Lequel/Laquelle ?
dans une zone naturelle d'intérêt écologique, faunistique et floristique de type I ou II (ZNIEFF) ou couverte par un arrêté de protection de biotope ?	<input type="checkbox"/>	<input checked="" type="checkbox"/>	
en zone de montagne ?	<input type="checkbox"/>	<input checked="" type="checkbox"/>	
sur le territoire d'une commune littorale ?	<input type="checkbox"/>	<input checked="" type="checkbox"/>	
dans un parc national, un parc naturel marin, une réserve naturelle (régionale ou nationale) ou un parc naturel régional ?	<input type="checkbox"/>	<input checked="" type="checkbox"/>	
sur un territoire couvert par un plan de prévention du bruit, arrêté ou le cas échéant, en cours d'élaboration ?	<input type="checkbox"/>	<input checked="" type="checkbox"/>	

dans une aire de mise en valeur de l'architecture et du patrimoine ou une zone de protection du patrimoine architectural, urbain et paysager ?	<input type="checkbox"/>	<input checked="" type="checkbox"/>	
dans une zone humide ayant fait l'objet d'une délimitation ?	<input type="checkbox"/>	<input checked="" type="checkbox"/>	
dans une commune couverte par un plan de prévention des risques naturels prévisibles ou par un plan de prévention des risques technologiques ? si oui, est-il prescrit ou approuvé ?	<input type="checkbox"/>	<input checked="" type="checkbox"/>	
dans un site ou sur des sols pollués ?	<input type="checkbox"/>	<input checked="" type="checkbox"/>	
dans une zone de répartition des eaux ?	<input type="checkbox"/>	<input checked="" type="checkbox"/>	
dans un périmètre de protection rapprochée d'un captage d'eau destiné à l'alimentation humaine ?	<input type="checkbox"/>	<input checked="" type="checkbox"/>	
dans un site inscrit ou classé ?	<input type="checkbox"/>	<input checked="" type="checkbox"/>	
Le projet se situe-t-il, dans ou à proximité :	Oui	Non	Lequel et à quelle distance ?
d'un site Natura 2000 ?	<input type="checkbox"/>	<input checked="" type="checkbox"/>	
d'un monument historique ou d'un site classé au patrimoine mondial de l'UNESCO ?	<input type="checkbox"/>	<input checked="" type="checkbox"/>	

6. Caractéristiques de l'impact potentiel du projet sur l'environnement et la santé humaine

6.1 Le projet envisagé est-il susceptible d'avoir les incidences suivantes ?

Veillez compléter le tableau suivant :

Domaines de l'environnement :		Oui	Non	De quelle nature ? De quelle importance ? Appréciez sommairement l'impact potentiel
Ressources	engendre-t-il des prélèvements d'eau ?	<input checked="" type="checkbox"/>	<input checked="" type="checkbox"/>	A brèvement des animaux
	impliquera-t-il des drainages / ou des modifications prévisibles des masses d'eau souterraines ?	<input type="checkbox"/>	<input checked="" type="checkbox"/>	
	est-il excédentaire en matériaux ?	<input type="checkbox"/>	<input type="checkbox"/>	
	est-il déficitaire en matériaux ? Si oui, utilise-t-il les ressources naturelles du sol ou du sous-sol ?	<input type="checkbox"/>	<input type="checkbox"/>	
Milieu naturel	est-il susceptible d'entraîner des perturbations, des dégradations, des destructions de la biodiversité existante : faune, flore, habitats, continuités écologiques ?	<input type="checkbox"/>	<input type="checkbox"/>	
	est-il susceptible d'avoir des incidences sur les zones à sensibilité particulière énumérées au 5.2 du présent formulaire ?	<input type="checkbox"/>	<input type="checkbox"/>	

	Engendre-t-il la consommation d'espaces naturels, agricoles, forestiers, maritimes ?	<input type="checkbox"/>	<input checked="" type="checkbox"/>	transformation d'un espace forestier en espace agricole (parcelles en herbe) + 800 m ² de surface au sol.
Risques et nuisances	Est-il concerné par des risques technologiques ?	<input type="checkbox"/>	<input checked="" type="checkbox"/>	
	Est-il concerné par des risques naturels ?	<input type="checkbox"/>	<input checked="" type="checkbox"/>	
	Engendre-t-il des risques sanitaires ?	<input type="checkbox"/>	<input checked="" type="checkbox"/>	Le projet avec loteries aux normes est destiné à limiter l'impact sanitaire de ces risques sanitaires.
	Est-il concerné par des risques sanitaires ?	<input checked="" type="checkbox"/>	<input checked="" type="checkbox"/>	
Commodités de voisinage	Est-il source de bruit ?	<input type="checkbox"/>	<input checked="" type="checkbox"/>	
	Est-il concerné par des nuisances sonores ?	<input type="checkbox"/>	<input checked="" type="checkbox"/>	
	Engendre-t-il des odeurs ?	<input type="checkbox"/>	<input checked="" type="checkbox"/>	
	Est-il concerné par des nuisances olfactives ?	<input type="checkbox"/>	<input checked="" type="checkbox"/>	
	Engendre-t-il des vibrations ?	<input type="checkbox"/>	<input checked="" type="checkbox"/>	
	Est-il concerné par des vibrations ?	<input type="checkbox"/>	<input checked="" type="checkbox"/>	

	<p>Engendre-t-il des émissions lumineuses ?</p> <p>Est-il concerné par des émissions lumineuses ?</p>	<input type="checkbox"/>	<input checked="" type="checkbox"/>	
	<p>Engendre-t-il des rejets polluants dans l'air ?</p>	<input type="checkbox"/>	<input checked="" type="checkbox"/>	
Pollutions	<p>Engendre-t-il des rejets hydrauliques ?</p> <p>Si oui, dans quel milieu ?</p>	<input type="checkbox"/>	<input checked="" type="checkbox"/>	
	<p>Engendre-t-il la production d'effluents ou de déchets non dangereux, inertes, dangereux ?</p>	<input checked="" type="checkbox"/>	<input checked="" type="checkbox"/>	<p><i>Élevage extensif avec rotation des parcelles et mise en culture.</i></p>
Patrimoine / Cadre de vie / Population	<p>Est-il susceptible de porter atteinte au patrimoine architectural, culturel, archéologique et paysager ?</p>	<input type="checkbox"/>	<input checked="" type="checkbox"/>	
	<p>Engendre-t-il des modifications sur les activités humaines (agriculture, sylviculture, urbanisme / aménagements) ?</p>	<input type="checkbox"/>	<input checked="" type="checkbox"/>	

6.2 Les incidences du projet identifiées au 6.1 sont-elles susceptibles d'être cumulées avec d'autres projets connus ?

Oui Non Si oui, décrivez lesquelles :

6.3 Les incidences du projet identifiées au 6.1 sont-elles susceptibles d'avoir des effets de nature transfrontière ?

Oui Non Si oui, décrivez lesquels :

7. Auto-évaluation (facultatif)

Au regard du formulaire rempli, estimez-vous qu'il est nécessaire que votre projet fasse l'objet d'une étude d'impact ou qu'il devrait en être dispensé ? Expliquez pourquoi.

La zone sans les pins est sans vie
la parcelle est déjà utilisée par les animaux
qui ne provoquent, en externe, aucune nuisance de
voisinage (confirmé par l'enquête publique par la
carte communale).

Au contraire, cela diminuera le danger que constituent
les chenilles processionnaires

Une ligne électrique traversant la parcelle de pins,
un abattage partiel a déjà été réalisé par EDF
L'abattage total des pins éliminera les risques de chute
d'arbres sur la ligne.

8. Annexes

8.1 Annexes obligatoires

Objet	
1	L'annexe n°1 intitulée « informations nominatives relatives au maître d'ouvrage ou pétitionnaire » - non publiée ;
2	Un plan de situation au 1/25 000 ou, à défaut, à une échelle comprise entre 1/16 000 et 1/64 000 (Il peut s'agir d'extraits cartographiques du document d'urbanisme s'il existe) ;
3	Au minimum, 2 photographies datées de la zone d'implantation, avec une localisation cartographique des prises de vue, l'une devant permettre de situer le projet dans l'environnement proche et l'autre de le situer dans le paysage lointain ;
4	Un plan du projet <u>ou</u> , pour les travaux, ouvrages ou aménagements visés aux rubriques 5° a), 6° b) et d), 8°, 10°, 18°, 28° a) et b), 32°, 41° et 42° un projet de tracé ou une enveloppe de tracé ;
5	Sauf pour les travaux, ouvrages ou aménagements visés aux rubriques 5° a), 6° b) et d), 8°, 10°, 18°, 28° a) et b), 32°, 41° et 42° : plan des abords du projet (100 mètres au minimum) pouvant prendre la forme de photos aériennes datées et complétées si nécessaire selon les évolutions récentes, à une échelle comprise entre 1/2 000 et 1/5 000. Ce plan devra préciser l'affectation des constructions et terrains avoisinants ainsi que les canaux, plans d'eau et cours d'eau ;

8.2 Autres annexes volontairement transmises par le maître d'ouvrage ou pétitionnaire

Veillez compléter le tableau ci-joint en indiquant les annexes jointes au présent formulaire d'évaluation, ainsi que les parties auxquelles elles se rattachent

Objet	

9. Engagement et signature

Je certifie sur l'honneur l'exactitude des renseignements ci-dessus

Fait à

Monsieur

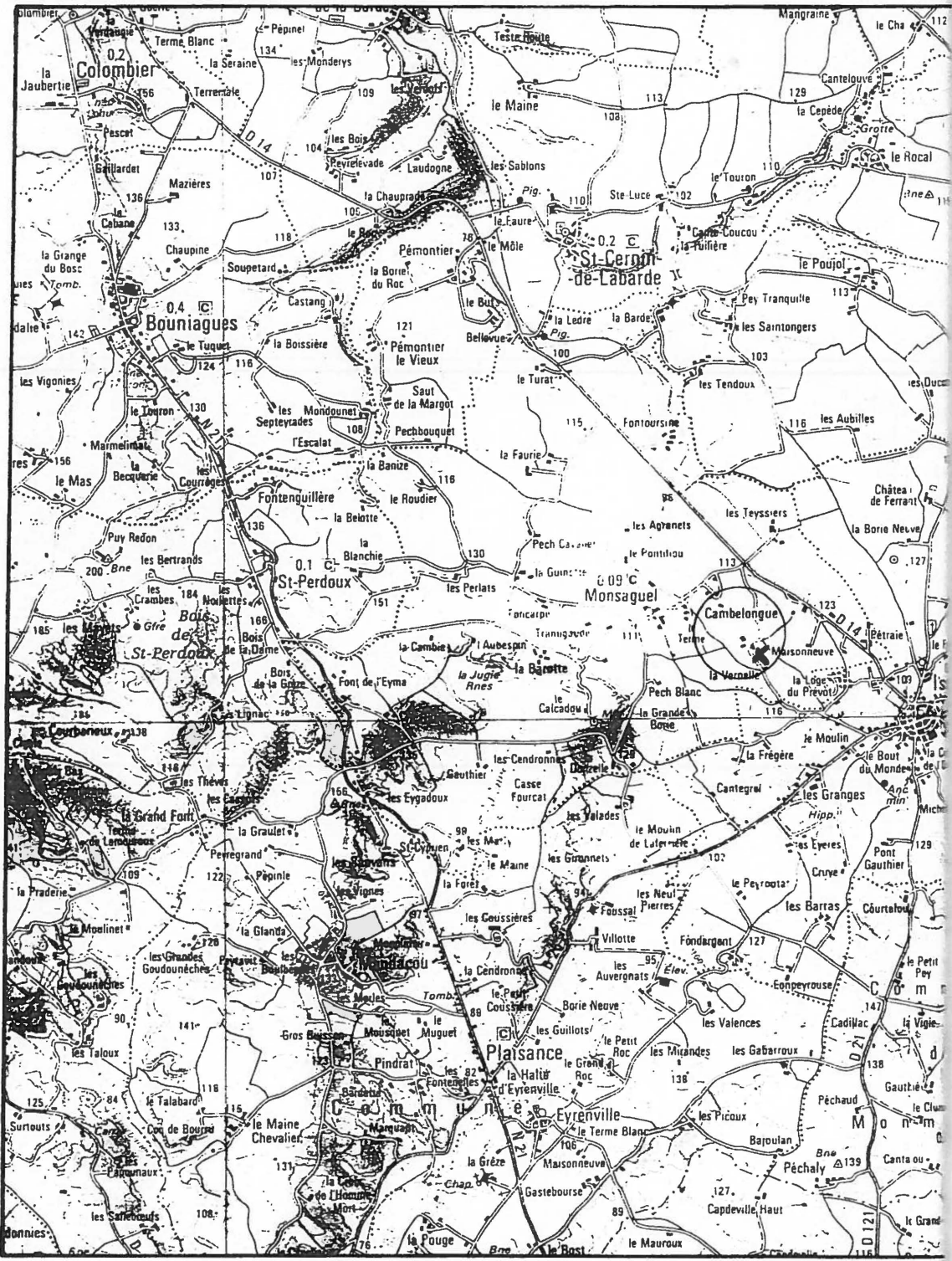
le,

16/01/2017

Signature

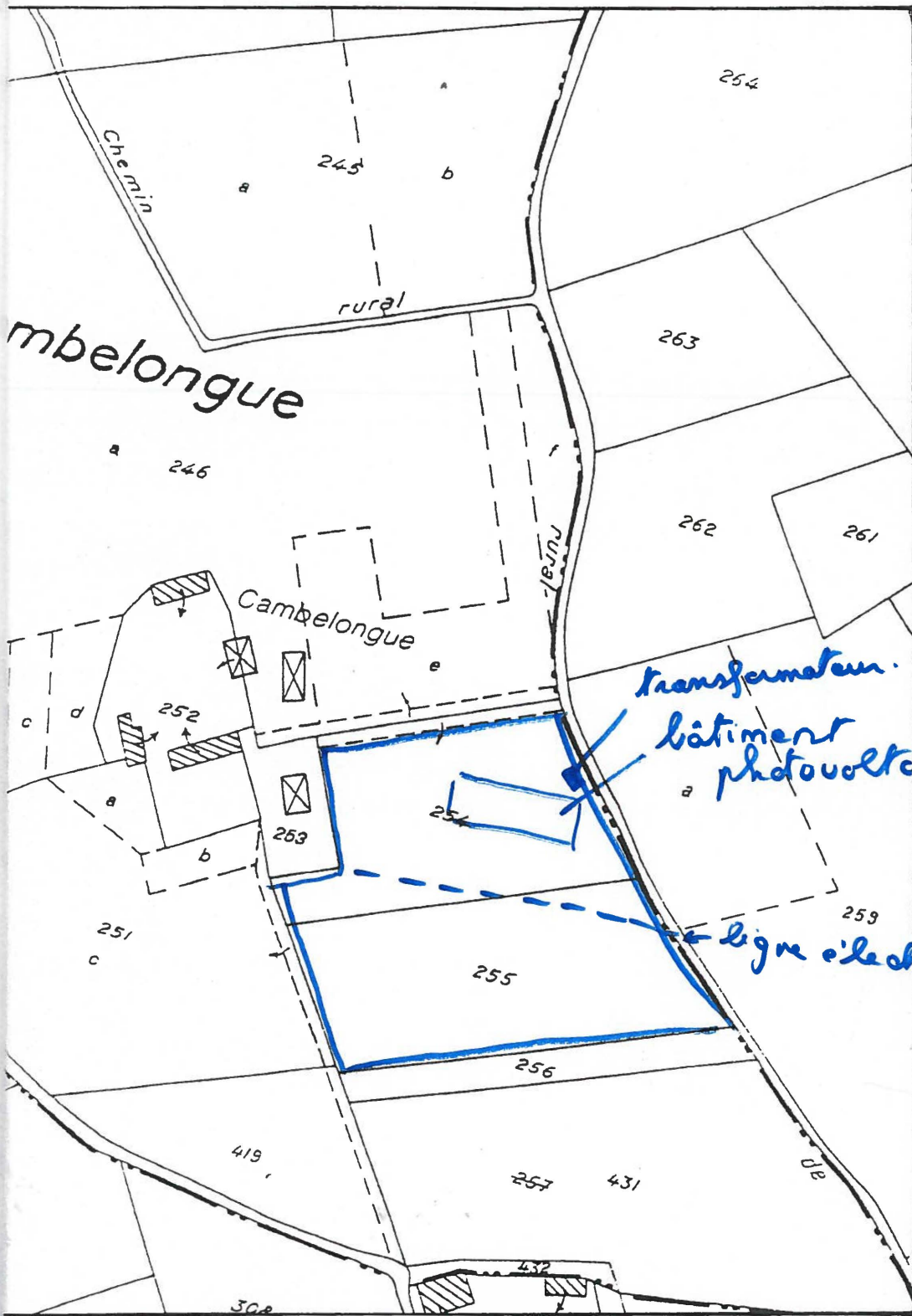


Bâtiment photovoltaïque: TRIANGLE



PLAN DE SITUATION.

1/50 000




~~Guy miramont~~
maître d'œuvre
économiste de la construction
rue guilly prudhomme
grac - tél. 05 53 73 07 02
05 53 73 07 33

PLAN PARCELLAIRE
ECH : 1 / 2500



ligne électrique
traversant la parcelle



transfo et emplacement
du futur bâtiment

Ad x DE x Le x Em x La x Pe x Le x ID x Bé x Bc x All x O2 x O2 x Te x co x

https://www.telepac.agriculture.gouv.fr/telepac/tas15/rpg/afficher.action#50001509460.66316406984.9581ParcellesCulturalesTd.c:MAECTdec:5naPrivatisces

parcelles depot

N° PACAGE 024823765 MADAME BRIGITTE BOLZE N° SIRET: 34493230600022 Signe

REGISTRE PARCELLAIRE

Couches

Ilots

N°lot	Surface graphique (Ha)
1	0.75
2	2.15
3	0.01
4	1.32
5	0.97
6	1.01
7	0.83
8	11.77
9	3.12
10	4.97
13	2.56
15	1.03
20	7.54
21	1.10

Parcelles

- MAI C. linéaires / ponctuelles
- Surfaces non agricoles
- Zones de densité homogène
- Alertes graphiques

Photo Carte Couleur Noir & blanc Calque Contour

Echelle 1 : 5000 Curseur x — y —

Recherchez moi une question

08:51 16/02/2017

parcelle



AVANT PROJET

Le Photovoltaïque, la solution
pour financer votre bâtiment

Visite à domicile le : 13/07/2016

Par notre technicien :

M. COSSON Cédric

tél : 07 63 64 45 39

c.cosson@le-triangle.fr

www.le-triangle.fr/gisolaire

Client :
M ^{me} BOLZE Brigitte Cambelongue 24560 MONSAGUEL 06-23-63-46-47 brigitte.bolze@gmail.com

VOTRE PROJET :	VOTRE BÂTIMENT :	100 Kwc	787 m²
-----------------------	-------------------------	----------------	--------------------------

Adresse du projet :	
Cambelongue 24560 MONSAGUEL	
Coordonnées GPS	Alt
N44°44'6" E0°35'27"	125

Largeur :	16,4	Nb Travées :	8
Longueur :	48	Largeur Travée :	6,00
Poteau Sud :	4	Pente :	30%
Poteau Nord :	7,20	Puissance :	99840
Faîtage	8,02	Surface :	787
Type :	bi-pente	Destination :	stockage

COÛT DU PROJET
