

## Demande d'examen au cas par cas préalable à la réalisation éventuelle d'une évaluation environnementale

Article R. 122-3 du code de l'environnement

Ce formulaire sera publié sur le site internet de l'autorité environnementale  
Avant de remplir cette demande, lire attentivement la notice explicative

### Cadre réservé à l'autorité environnementale

Date de réception :

Dossier complet le :

N° d'enregistrement :

#### 1. Intitulé du projet

Défrichement d'une plantation de noyers à bois de 2 Ha 80  
(d'une superficie totale de 2 Ha 80) sur la commune de Cazideroque (47370)

#### 2. Identification du (ou des) maître(s) d'ouvrage ou du (ou des) pétitionnaire(s)

##### 2.1 Personne physique

Nom **LABOUREL**

Prénom **Pascal**

et **Miranda**

**David**

##### 2.2 Personne morale

Dénomination ou raison sociale

**GAEC de NAUZAC**

Nom, prénom et qualité de la personne  
habilitée à représenter la personne morale

**LABOUREL Pascal**

RCS / SIRET

**440134572600019**

Forme juridique

**GAEC**

Joignez à votre demande l'annexe obligatoire n°1

#### 3. Catégorie(s) applicable(s) du tableau des seuils et critères annexé à l'article R. 122-2 du code de l'environnement et dimensionnement correspondant du projet

N° de catégorie et sous catégorie	Caractéristiques du projet au regard des seuils et critères de la catégorie (Préciser les éventuelles rubriques issues d'autres nomenclatures (ICPE, IOTA, etc.))
47° a)	Défrichement d'une superficie de 2 Ha 80

#### 4. Caractéristiques générales du projet

Doivent être annexées au présent formulaire les pièces énoncées à la rubrique 8.1 du formulaire

##### 4.1 Nature du projet, y compris les éventuels travaux de démolition

Défrichement d'un bois de 2 Ha 80,  
peuplés en noyers à bois âgés de  
15 ans.

#### 4.3 Décrivez sommairement le projet

##### 4.3.1 dans sa phase travaux

Le défrichage sera réalisé par abattage.

Tout le bois sera débité en bois de chauffage et stocké dans un bâtiment situé au bout de la parcelle. Pas besoin d'utiliser la voie publique pour évacuer le bois.

L'arrachage et le broyage des souches sera mécanisé.

Les travaux se feraient entre mars et novembre 2017.

##### 4.3.2 dans sa phase d'exploitation

La parcelle serait remise en culture en novembre 2017.

#### 4.2 Objectifs du projet

##### 4.2 OBJECTIF du Projet.

Nous sommes 2 agriculteurs associés au sein du GAEC de NAUZAC, spécialisés en élevage de bovins viande. Mon associé M. Miranda David étant jeune agriculteur installé depuis le 1<sup>er</sup> novembre 2014, nous avons acheté cette parcelle plantée en noyers en janvier 2017, pour développer notre activité.

Lors de la vente, M<sup>me</sup> Sylvie Rigal du service forêt de la DDT du Lot et Garonne a envoyé un mail à notre notaire en notifiant que le défrichage n'était soumis qu'à une simple déclaration du fait de la faible superficie de ce bois et de l'âge de la plantation (15 ans).

Aujourd'hui ce même service nous dit que le défrichage relève des critères d'application de l'examen au cas par cas (voir courrier ci-joint). Si nous l'avions su, nous aurions bien évidemment fait cette demande d'examen avant de signer l'acte d'achat.

Maintenant notre plan prévisionnel de remboursement du financement de cette parcelle est basé sur le développement de notre activité d'élevage avec le projet de cultiver du fourrage sur cette terre.

Ces noyers à bois étant trop jeunes pour être exploités en ébénisterie (diamètre des troncs d'environ 20 cm), il faudrait attendre qu'ils aient au moins 60 ans pour qu'ils soient exploitables. Ce que malheureusement nos moyens financiers ne nous permettent pas.

Nous souhaiterions donc les débiter



4.4 A quelle(s) procédure(s) administrative(s) d'autorisation le projet a-t-il été ou sera-t-il soumis ?  
 La décision de l'autorité environnementale devra être jointe au(x) dossier(s) d'autorisation(s).

voir le courrier ci-joint de la DDT du Lot et Garonne, service Environnement Forêt.

4.5 Dimensions et caractéristiques du projet et superficie globale de l'opération - préciser les unités de mesure utilisées

Grandeurs caractéristiques	Valeur(s)
superficie défrichée	2 Ha 80
superficie de la plantation	2 Ha 80

4.6 Localisation du projet

Adresse et commune(s)  
d'implantation

lieu dit "Lauder  
Haut"  
47370 Cozideroque  
N° ZL 90

Coordonnées géographiques<sup>1</sup>

Long. \_\_\_° \_\_\_' \_\_\_" Lat. \_\_\_° \_\_\_' \_\_\_"

Pour les catégories 5° a), 6° a), b) et c), 7° a), 9° a), 10°, 11° a) et b), 22°, 32°, 34°, 38° ; 43° a) et b) de l'annexe à l'article R. 122-2 du code de l'environnement :

Point de départ :

Long. \_\_\_° \_\_\_' \_\_\_" Lat. \_\_\_° \_\_\_' \_\_\_"

Point d'arrivée :

Long. \_\_\_° \_\_\_' \_\_\_" Lat. \_\_\_° \_\_\_' \_\_\_"

Communes traversées :

Joignez à votre demande les annexes n° 2 à 6

4.7 S'agit-il d'une modification/extension d'une installation ou d'un ouvrage existant ?

Oui

Non

4.7.1 Si oui, cette installation ou cet ouvrage a-t-il fait l'objet d'une évaluation environnementale ?

Oui

Non

4.7.2 Si oui, décrivez sommairement les différentes composantes de votre projet et indiquez à quelle date il a été autorisé ?

[Empty box for description of project components and authorization date]

<sup>1</sup> Pour l'outre-mer, voir notice explicative

## 5. Sensibilité environnementale de la zone d'implantation envisagée

Afin de réunir les informations nécessaires pour remplir le tableau ci-dessous, vous pouvez vous rapprocher des services instructeurs, et vous référer notamment à l'outil de cartographie interactive CARMEN, disponible sur le site de chaque direction régionale.

Le site Internet du ministère de l'environnement vous propose un regroupement de ces données environnementales par région, à l'adresse suivante : <http://www.developpement-durable.gouv.fr/-Les-donnees-environnementales-.html>.

Cette plateforme vous indiquera la définition de chacune des zones citées dans le formulaire.

Vous pouvez également retrouver la cartographie d'une partie de ces informations sur le site de l'inventaire national du patrimoine naturel (<http://inpn.mnhn.fr/zone/sinp/espaces/viewer/>).

Le projet se situe-t-il :	Oui	Non	Lequel/Laquelle ?
Dans une zone naturelle d'intérêt écologique, faunistique et floristique de type I ou II (ZNIEFF) ?	<input type="checkbox"/>	<input checked="" type="checkbox"/>	
En zone de montagne ?	<input type="checkbox"/>	<input checked="" type="checkbox"/>	
Dans une zone couverte par un arrêté de protection de biotope ?	<input type="checkbox"/>	<input checked="" type="checkbox"/>	
Sur le territoire d'une commune littorale ?	<input type="checkbox"/>	<input checked="" type="checkbox"/>	
Dans un parc national, un parc naturel marin, une réserve naturelle (nationale ou régionale), une zone de conservation halieutique ou un parc naturel régional ?	<input type="checkbox"/>	<input checked="" type="checkbox"/>	
Sur un territoire couvert par un plan de prévention du bruit, arrêté ou le cas échéant, en cours d'élaboration ?	<input type="checkbox"/>	<input checked="" type="checkbox"/>	
Dans un bien inscrit au patrimoine mondial ou sa zone tampon, un monument historique ou ses abords ou un site patrimonial remarquable ?	<input type="checkbox"/>	<input checked="" type="checkbox"/>	

Dans une zone humide ayant fait l'objet d'une délimitation ?	<input type="checkbox"/>	<input checked="" type="checkbox"/>	
Dans une commune couverte par un plan de prévention des risques naturels prévisibles (PPRN) ou par un plan de prévention des risques technologiques (PPRT) ? si oui, est-il prescrit ou approuvé ?	<input type="checkbox"/>	<input checked="" type="checkbox"/>	
Dans un site ou sur des sols pollués ?	<input type="checkbox"/>	<input checked="" type="checkbox"/>	
Dans une zone de répartition des eaux ?	<input type="checkbox"/>	<input checked="" type="checkbox"/>	
Dans un périmètre de protection rapprochée d'un captage d'eau destiné à la consommation humaine ou d'eau minérale naturelle ?	<input type="checkbox"/>	<input checked="" type="checkbox"/>	
Dans un site inscrit ?	<input type="checkbox"/>	<input checked="" type="checkbox"/>	
<b>Le projet se situe-t-il, dans ou à proximité :</b>	<b>Oui</b>	<b>Non</b>	<b>Lequel et à quelle distance ?</b>
D'un site Natura 2000 ?	<input checked="" type="checkbox"/>	<input type="checkbox"/>	Site Natura 2000 Coteaux du Boudouyssou et plateau de Lascrozes FR 7200733 le site se trouve à 800 m de la parcelle.
D'un site classé ?	<input type="checkbox"/>	<input checked="" type="checkbox"/>	

6. Caractéristiques de l'impact potentiel du projet sur l'environnement et la santé humaine au vu des informations disponibles

6.1 Le projet envisagé est-il susceptible d'avoir les incidences notables suivantes ?

Veillez compléter le tableau suivant :

Incidences potentielles		Oui	Non	De quelle nature ? De quelle importance ? Appréciez sommairement l'impact potentiel
<b>Ressources</b>	Engendre-t-il des prélèvements d'eau ? Si oui, dans quel milieu ?	<input type="checkbox"/>	<input checked="" type="checkbox"/>	
	Impliquera-t-il des drainages / ou des modifications prévisibles des masses d'eau souterraines ?	<input type="checkbox"/>	<input checked="" type="checkbox"/>	
	Est-il excédentaire en matériaux ?	<input type="checkbox"/>	<input checked="" type="checkbox"/>	
	Est-il déficitaire en matériaux ? Si oui, utilise-t-il les ressources naturelles du sol ou du sous-sol ?	<input type="checkbox"/>	<input checked="" type="checkbox"/>	
<b>Milieu naturel</b>	Est-il susceptible d'entraîner des perturbations, des dégradations, des destructions de la biodiversité existante : faune, flore, habitats, continuités écologiques ?	<input type="checkbox"/>	<input checked="" type="checkbox"/>	
	Si le projet est situé dans ou à proximité d'un site Natura 2000, est-il susceptible d'avoir un impact sur un habitat / une espèce inscrit(e) au Formulaire Standard de Données du site ?	<input type="checkbox"/>	<input checked="" type="checkbox"/>	



	Est-il susceptible d'avoir des incidences sur les autres zones à sensibilité particulière énumérées au 5.2 du présent formulaire ?	<input type="checkbox"/>	<input checked="" type="checkbox"/>	
	Engendre-t-il la consommation d'espaces naturels, agricoles, forestiers, maritimes ?	<input type="checkbox"/>	<input checked="" type="checkbox"/>	
<b>Risques</b>	Est-il concerné par des risques technologiques ?	<input type="checkbox"/>	<input checked="" type="checkbox"/>	
	Est-il concerné par des risques naturels ?	<input type="checkbox"/>	<input checked="" type="checkbox"/>	
	Engendre-t-il des risques sanitaires ?	<input type="checkbox"/>	<input checked="" type="checkbox"/>	
	Est-il concerné par des risques sanitaires ?	<input type="checkbox"/>	<input checked="" type="checkbox"/>	
<b>Nuisances</b>	Engendre-t-il des déplacements/des trafics	<input type="checkbox"/>	<input checked="" type="checkbox"/>	
	Est-il source de bruit ? Est-il concerné par des nuisances sonores ?	<input type="checkbox"/> <input type="checkbox"/>	<input checked="" type="checkbox"/> <input checked="" type="checkbox"/>	

	<p>Engendre-t-il des odeurs ?</p> <p>Est-il concerné par des nuisances olfactives ?</p>	<input type="checkbox"/>	<input checked="" type="checkbox"/>	
	<p>Engendre-t-il des vibrations ?</p> <p>Est-il concerné par des vibrations ?</p>	<input type="checkbox"/>	<input checked="" type="checkbox"/>	
	<p>Engendre-t-il des émissions lumineuses ?</p> <p>Est-il concerné par des émissions lumineuses ?</p>	<input type="checkbox"/>	<input checked="" type="checkbox"/>	
<b>Emissions</b>	<p>Engendre-t-il des rejets dans l'air ?</p>	<input type="checkbox"/>	<input checked="" type="checkbox"/>	
	<p>Engendre-t-il des rejets liquides ?</p> <p>Si oui, dans quel milieu ?</p>	<input type="checkbox"/>	<input checked="" type="checkbox"/>	
	<p>Engendre-t-il des effluents ?</p>	<input type="checkbox"/>	<input checked="" type="checkbox"/>	
	<p>Engendre-t-il la production de déchets non dangereux, inertes, dangereux ?</p>	<input type="checkbox"/>	<input checked="" type="checkbox"/>	

Patrimoine / Cadre de vie / Population	Est-il susceptible de porter atteinte au patrimoine architectural, culturel, archéologique et paysager ?	<input type="checkbox"/>	<input checked="" type="checkbox"/>	
	Engendre-t-il des modifications sur les activités humaines (agriculture, sylviculture, urbanisme, aménagements), notamment l'usage du sol?	<input checked="" type="checkbox"/>	<input type="checkbox"/>	le projet permettra de conforter une activité agricole.

6.2 Les incidences du projet identifiées au 6.1 sont-elles susceptibles d'être cumulées avec d'autres projets existants ou approuvés ?

Oui  Non  Si oui, décrivez lesquelles :

6.3 Les incidences du projet identifiées au 6.1 sont-elles susceptibles d'avoir des effets de nature transfrontière ?

Oui  Non  Si oui, décrivez lesquels :

6.4 Description, le cas échéant, des mesures et des caractéristiques du projet destinées à éviter ou réduire les effets négatifs notables du projet sur l'environnement ou la santé humaine (pour plus de précision, il vous est possible de joindre une annexe traitant de ces éléments) :

le bois de noyer sera consommé en bois de chauffage, un moyen écologique de se chauffer. la parcelle sera ensimencée en culture fourragère donc le sol ne sera pas nu en période hivernale et donc cela évitera l'érosion et piègera les nitrates.

#### 7. Auto-évaluation (facultatif)

Au regard du formulaire rempli, estimez-vous qu'il est nécessaire que votre projet fasse l'objet d'une évaluation environnementale ou qu'il devrait en être dispensé ? Expliquez pourquoi.

Non, ce projet devrait être dispensé, car ce bois ne fait pas parti d'une forêt. Ce n'est pas un bois centenaire naturel. C'est une plantation qui a été faite il y a 15 ans au milieu de parcelles de céréales et était d'ailleurs ensimencée elle aussi en céréale. On ne fait que remettre en culture une parcelle qui l'était déjà il y a 15 ans.

#### 8. Annexes

##### 8.1 Annexes obligatoires

Objet		
1	Document CERFA n°14734 intitulé « informations nominatives relatives au maître d'ouvrage ou pétitionnaire » - non publié ;	<input checked="" type="checkbox"/>
2	Un plan de situation au 1/25 000 ou, à défaut, à une échelle comprise entre 1/16 000 et 1/64 000 (Il peut s'agir d'extraits cartographiques du document d'urbanisme s'il existe) ;	<input checked="" type="checkbox"/>
3	Au minimum, 2 photographies datées de la zone d'implantation, avec une localisation cartographique des prises de vue, l'une devant permettre de situer le projet dans l'environnement proche et l'autre de le situer dans le paysage lointain ;	<input checked="" type="checkbox"/>
4	Un plan du projet <u>ou</u> , pour les travaux, ouvrages ou aménagements visés aux catégories 5° a), 6° b) et c), 7°, 9°, 10°, 11°, 12°, 13°, 22°, 32, 38° ; 43° a) et b) de l'annexe à l'article R. 122-2 du code de l'environnement un projet de tracé ou une enveloppe de tracé ;	<input type="checkbox"/>
5	Sauf pour les travaux, ouvrages ou aménagements visés aux 5° a), 6° b) et c), 7°, 9°, 10°, 11°, 12°, 13°, 22°, 32, 38° ; 43° a) et b) de l'annexe à l'article R. 122-2 du code de l'environnement : plan des abords du projet (100 mètres au minimum) pouvant prendre la forme de photos aériennes datées et complétées si nécessaire selon les évolutions récentes, à une échelle comprise entre 1/2 000 et 1/5 000. Ce plan devra préciser l'affectation des constructions et terrains avoisinants ainsi que les canaux, plans d'eau et cours d'eau ;	<input type="checkbox"/>
6	Si le projet est situé dans un site Natura 2000, un plan de situation détaillé du projet par rapport à ce site. Dans les autres cas, une carte permettant de localiser le projet par rapport aux sites Natura 2000 sur lesquels le projet est susceptible d'avoir des effets.	<input checked="" type="checkbox"/>

## 8.2 Autres annexes volontairement transmises par le maître d'ouvrage ou pétitionnaire

Veillez compléter le tableau ci-joint en indiquant les annexes jointes au présent formulaire d'évaluation, ainsi que les parties auxquelles elles se rattachent

Objet

## 9. Engagement et signature

Je certifie sur l'honneur l'exactitude des renseignements ci-dessus

Fait à

Carziducque

le.

19 / 02 / 2017

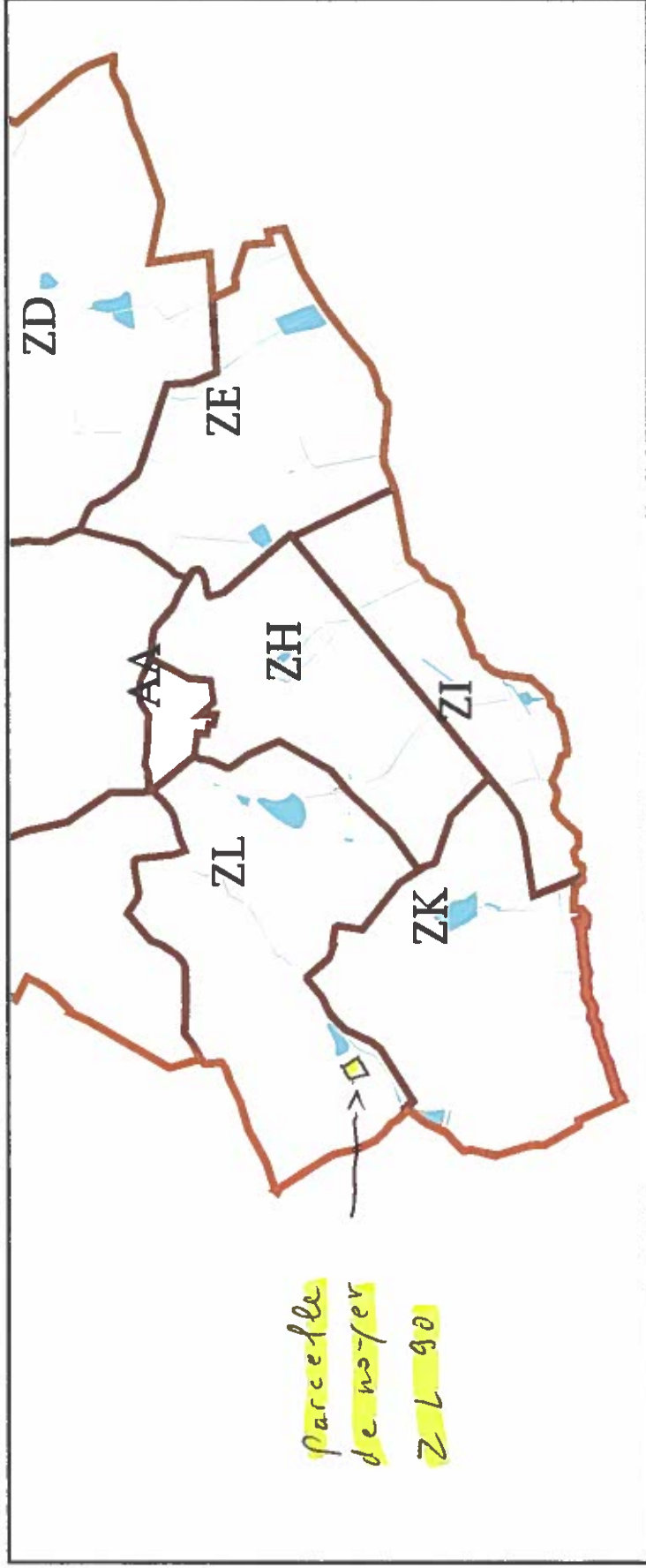
Signature



Insérez votre signature en cliquant sur le cadre ci-dessus



plan de situation



Service de la Documentation Nationale du Cadastre  
82, rue du Maréchal Lyautey - 78103 Saint-Germain-en-Laye Cedex  
SIRET 16000001400011

©2016 Ministère de l'Économie et des Finances

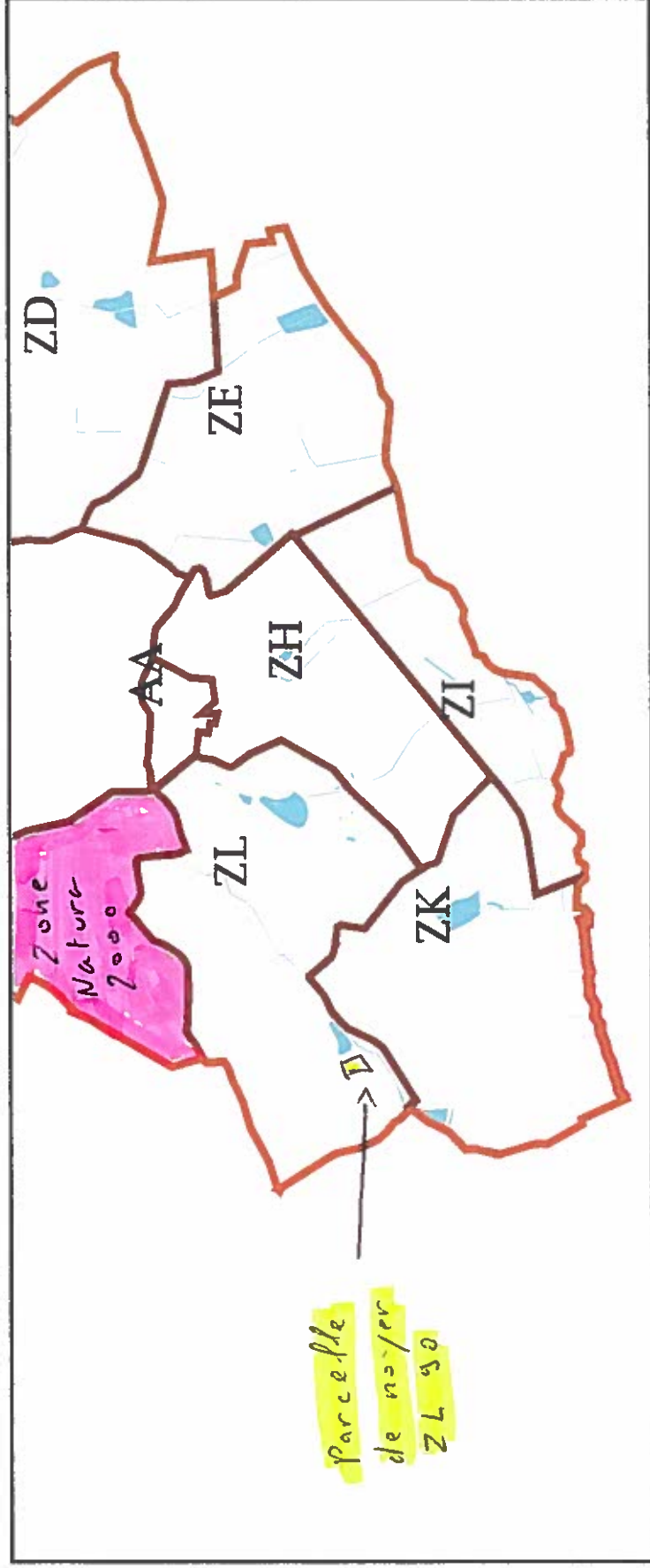
Impression non normalisée du plan cadastral

Echelle 1/25000





plan de situation



Service de la Documentation Nationale du Cadastre  
82, rue du Maréchal Lyautey - 78103 Saint-Germain-en-Laye Cedex  
SIRET 16000001400011

©2016 Ministère de l'Économie et des Finances

Impression non normalisée du plan cadastral

Echelle 1/25000



19/02/2017

photographie aerienn

parcelle de moyer stab. lote en rose



100 m



# EXTRAIT DU PLAN CADASTRAL INFORMATISE

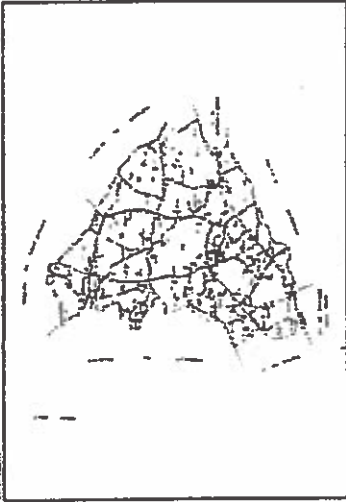


Tableau d'assemblage de la commune

Date d'édition 10-03-2010  
Echelle d'origine 1 / 2 000  
Echelle d'édition 1 / 5 000

Département : LOT-ET-GARONNE  
Commune : CAZIDEROQUE

Section : ZL1  
Parcelle : 0002 - 1. 3. S. 7. S2.  
Surface (ha) :  
Nature :

Propriétaire  
Adresse

Source : Direction Générale des Impôts

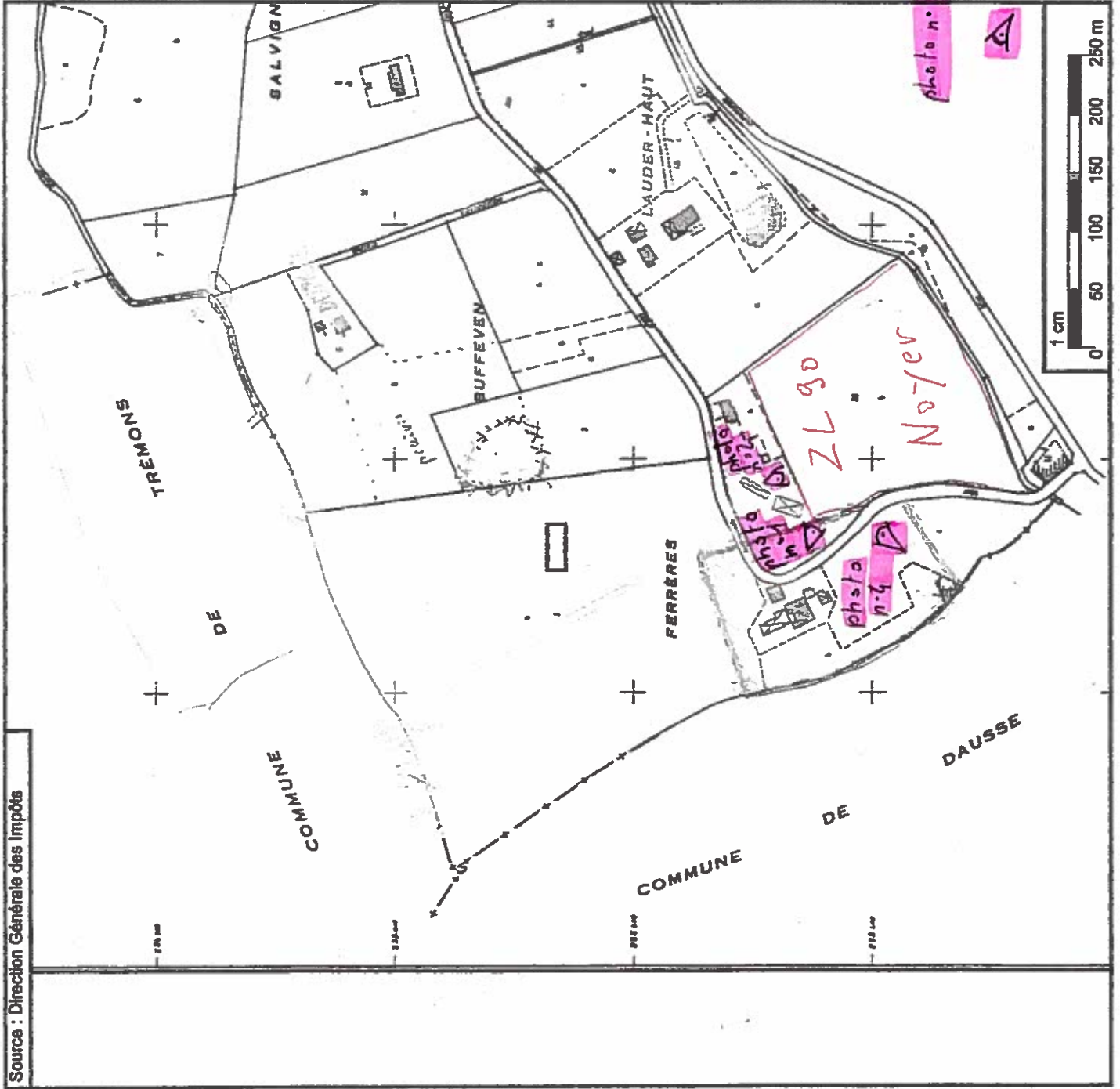






photo no 1




photo no 2



photo no 3

Noyers




photo no 4

