

**Demande d'examen au cas par cas préalable  
à la réalisation éventuelle d'une évaluation environnementale**

Article R. 122-3 du code de l'environnement



*Ce formulaire sera publié sur le site internet de l'autorité environnementale  
Avant de remplir cette demande, lire attentivement la notice explicative*

**Cadre réservé à l'autorité environnementale**

Date de réception :

09-05-17

Dossier complet le :

12/07/2017

N° d'enregistrement :

2017-4812

**1. Intitulé du projet**

AMENAGEMENT PARKING 61 PLACES

**2. Identification du (ou des) maître(s) d'ouvrage ou du (ou des) pétitionnaire(s)**

**2.1 Personne physique**

Nom

Prénom

**2.2 Personne morale**

Dénomination ou raison sociale

Centre Hospitalier de Libourne

Nom, prénom et qualité de la personne  
habilitée à représenter la personne morale

Burballa Michel, Directeur général

RCS / SIRET

263 305 658 000 19

Forme juridique

7364

**Joignez à votre demande l'annexe obligatoire n°1**

**3. Catégorie(s) applicable(s) du tableau des seuils et critères annexé à l'article R. 122-2 du code de l'environnement et dimensionnement correspondant du projet**

N° de catégorie et sous catégorie	Caractéristiques du projet au regard des seuils et critères de la catégorie (Préciser les éventuelles rubriques issues d'autres nomenclatures (ICPE, IOTA, etc.))
41°a)	Travaux, ouvrages, aménagement ruraux et urbains

**4. Caractéristiques générales du projet**

**Doivent être annexées au présent formulaire les pièces énoncées à la rubrique 8.1 du formulaire**

**4.1 Nature du projet, y compris les éventuels travaux de démolition**

Il s'agit d'un projet de construction d'un parking de 61 places (dont deux pour personnes à mobilité réduite) à l'emplacement du pavillon des anciennes cuisines de l'hôpital Garderose du Centre Hospitalier de Libourne.

La démolition de ce pavillon est prévue pour Mai 2017 et a fait l'objet d'un permis de démolir (PD 033 243 167 0003).

#### 4.2 Objectifs du projet

Ce projet vise à créer un espace de stationnement pour le personnel de l'hôpital ainsi que pour l'institut de formation en soins infirmiers (IFS).

#### 4.3 Décrivez sommairement le projet

##### 4.3.1 dans sa phase travaux

Dans sa phase travaux, le projet nécessitera :

- Terrassement
- Mise en œuvre d'enrobé bitumineux
- Mise en place de cheminement piétons
- Mise en place d'un contrôle d'accès
- Création d'un bassin de stockage (comme indiqué dans la notice du permis d'aménager)
- Protection des réseaux existants

##### 4.3.2 dans sa phase d'exploitation

Le projet permettra la création d'une aire de stationnement de 61 places (dont deux pour personne à mobilité réduite)



**4.4 A quelle(s) procédure(s) administrative(s) d'autorisation le projet a-t-il été ou sera-t-il soumis ?**

La décision de l'autorité environnementale devra être jointe au(x) dossier(s) d'autorisation(s).

Le projet a été soumis a un permis d'aménager (PA 33 243 1701). Ce dernier est en cours d'instruction.

*Permis de permis préalable*

**4.5 Dimensions et caractéristiques du projet et superficie globale de l'opération - préciser les unités de mesure utilisées**

Grandeurs caractéristiques	Valeur(s)
Surface du projet : 1830 m <sup>2</sup>	1830 m <sup>2</sup>

**4.6 Localisation du projet**

Adresse et commune(s)  
d'implantation

70 Rue des Réaux  
33500 Libourne

Coordonnées géographiques<sup>1</sup>

Long. 00° 13' 29" 999 Lat. 44° 53' 49" 150

Pour les catégories 5° a), 6° a), b) et c), 7° a, 9° a), 10°, 11° a) et b), 22°, 32°, 34°, 38° ; 43° a) et b) de l'annexe à l'article R. 122-2 du code de l'environnement :

Point de départ :

Long. \_\_\_° \_\_\_' \_\_\_" \_\_\_ Lat. \_\_\_° \_\_\_' \_\_\_" \_\_\_

Point d'arrivée :

Long. \_\_\_° \_\_\_' \_\_\_" \_\_\_ Lat. \_\_\_° \_\_\_' \_\_\_" \_\_\_

Communes traversées :

**Joignez à votre demande les annexes n° 2 à 6**

4.7 S'agit-il d'une modification/extension d'une installation ou d'un ouvrage existant ?

Oui

Non

4.7.1 Si oui, cette installation ou cet ouvrage a-t-il fait l'objet d'une évaluation environnementale ?

Oui

Non

4.7.2 Si oui, décrivez sommairement les différentes composantes de votre projet et indiquez à quelle date il a été autorisé ?

<sup>1</sup> Pour l'outre-mer, voir notice explicative

## 5. Sensibilité environnementale de la zone d'implantation envisagée

Afin de réunir les informations nécessaires pour remplir le tableau ci-dessous, vous pouvez vous rapprocher des services instructeurs, et vous référer notamment à l'outil de cartographie interactive CARMEN, disponible sur le site de chaque direction régionale.

Le site Internet du ministère de l'environnement vous propose un regroupement de ces données environnementales par région, à l'adresse suivante : <http://www.developpement-durable.gouv.fr/-Les-donnees-environnementales-.html>.

Cette plateforme vous indiquera la définition de chacune des zones citées dans le formulaire.

Vous pouvez également retrouver la cartographie d'une partie de ces informations sur le site de l'inventaire national du patrimoine naturel (<http://inpn.mnhn.fr/zone/sinp/espaces/viewer/>).

Le projet se situe-t-il :	Oui	Non	Lequel/Laquelle ?
Dans une zone naturelle d'intérêt écologique, faunistique et floristique de type I ou II (ZNIEFF) ?	<input type="checkbox"/>	<input checked="" type="checkbox"/>	
En zone de montagne ?	<input type="checkbox"/>	<input checked="" type="checkbox"/>	
Dans une zone couverte par un arrêté de protection de biotope ?	<input type="checkbox"/>	<input checked="" type="checkbox"/>	
Sur le territoire d'une commune littorale ?	<input type="checkbox"/>	<input checked="" type="checkbox"/>	
Dans un parc national, un parc naturel marin, une réserve naturelle (nationale ou régionale), une zone de conservation halieutique ou un parc naturel régional ?	<input type="checkbox"/>	<input checked="" type="checkbox"/>	
Sur un territoire couvert par un plan de prévention du bruit, arrêté ou le cas échéant, en cours d'élaboration ?	<input type="checkbox"/>	<input checked="" type="checkbox"/>	
Dans un bien inscrit au patrimoine mondial ou sa zone tampon, un monument historique ou ses abords ou un site patrimonial remarquable ?	<input type="checkbox"/>	<input checked="" type="checkbox"/>	



Dans une zone humide ayant fait l'objet d'une délimitation ?	<input type="checkbox"/>	<input checked="" type="checkbox"/>	
Dans une commune couverte par un plan de prévention des risques naturels prévisibles (PPRN) ou par un plan de prévention des risques technologiques (PPRT) ? si oui, est-il prescrit ou approuvé ?	<input type="checkbox"/>	<input checked="" type="checkbox"/>	
Dans un site ou sur des sols pollués ?	<input type="checkbox"/>	<input checked="" type="checkbox"/>	
Dans une zone de répartition des eaux ?	<input type="checkbox"/>	<input checked="" type="checkbox"/>	
Dans un périmètre de protection rapprochée d'un captage d'eau destiné à la consommation humaine ou d'eau minérale naturelle ?	<input type="checkbox"/>	<input checked="" type="checkbox"/>	
Dans un site inscrit ?	<input type="checkbox"/>	<input checked="" type="checkbox"/>	
<b>Le projet se situe-t-il, dans ou à proximité :</b>	<b>Oui</b>	<b>Non</b>	<b>Lequel et à quelle distance ?</b>
D'un site Natura 2000 ?	<input type="checkbox"/>	<input checked="" type="checkbox"/>	
D'un site classé ?	<input type="checkbox"/>	<input checked="" type="checkbox"/>	

6. Caractéristiques de l'impact potentiel du projet sur l'environnement et la santé humaine au vu des informations disponibles

6.1 Le projet envisagé est-il **susceptible** d'avoir les incidences notables suivantes ?

Veillez compléter le tableau suivant :

Incidences potentielles		Oui	Non	De quelle nature ? De quelle importance ? Appréciez sommairement l'impact potentiel
<b>Ressources</b>	Engendre-t-il des prélèvements d'eau ? Si oui, dans quel milieu ?	<input type="checkbox"/>	<input checked="" type="checkbox"/>	
	Impliquera-t-il des drainages / ou des modifications prévisibles des masses d'eau souterraines ?	<input type="checkbox"/>	<input checked="" type="checkbox"/>	
	Est-il excédentaire en matériaux ?	<input type="checkbox"/>	<input checked="" type="checkbox"/>	
	Est-il déficitaire en matériaux ? Si oui, utilise-t-il les ressources naturelles du sol ou du sous-sol ?	<input type="checkbox"/>	<input checked="" type="checkbox"/>	
<b>Milieu naturel</b>	Est-il susceptible d'entraîner des perturbations, des dégradations, des destructions de la biodiversité existante : faune, flore, habitats, continuités écologiques ?	<input type="checkbox"/>	<input checked="" type="checkbox"/>	
	Si le projet est situé dans ou à proximité d'un site Natura 2000, est-il susceptible d'avoir un impact sur un habitat / une espèce inscrit(e) au Formulaire Standard de Données du site ?	<input type="checkbox"/>	<input checked="" type="checkbox"/>	



	Est-il susceptible d'avoir des incidences sur les autres zones à sensibilité particulière énumérées au 5.2 du présent formulaire ?	<input type="checkbox"/>	<input checked="" type="checkbox"/>	
	Engendre-t-il la consommation d'espaces naturels, agricoles, forestiers, maritimes ?	<input type="checkbox"/>	<input checked="" type="checkbox"/>	
<b>Risques</b>	Est-il concerné par des risques technologiques ?	<input type="checkbox"/>	<input checked="" type="checkbox"/>	
	Est-il concerné par des risques naturels ?	<input type="checkbox"/>	<input checked="" type="checkbox"/>	
	Engendre-t-il des risques sanitaires ?	<input type="checkbox"/>	<input checked="" type="checkbox"/>	
	Est-il concerné par des risques sanitaires ?	<input type="checkbox"/>	<input checked="" type="checkbox"/>	
<b>Nuisances</b>	Engendre-t-il des déplacements/des trafics	<input type="checkbox"/>	<input checked="" type="checkbox"/>	
	Est-il source de bruit ?	<input type="checkbox"/>	<input checked="" type="checkbox"/>	
	Est-il concerné par des nuisances sonores ?	<input type="checkbox"/>	<input checked="" type="checkbox"/>	

	<p>Engendre-t-il des odeurs ?</p> <p>Est-il concerné par des nuisances olfactives ?</p>	<input type="checkbox"/>	<input checked="" type="checkbox"/>	
	<p>Engendre-t-il des vibrations ?</p> <p>Est-il concerné par des vibrations ?</p>	<input type="checkbox"/>	<input checked="" type="checkbox"/>	
	<p>Engendre-t-il des émissions lumineuses ?</p> <p>Est-il concerné par des émissions lumineuses ?</p>	<input type="checkbox"/>	<input checked="" type="checkbox"/>	
<b>Emissions</b>	<p>Engendre-t-il des rejets dans l'air ?</p>	<input type="checkbox"/>	<input checked="" type="checkbox"/>	
	<p>Engendre-t-il des rejets liquides ?</p> <p>Si oui, dans quel milieu ?</p>	<input type="checkbox"/>	<input checked="" type="checkbox"/>	
	<p>Engendre-t-il des effluents ?</p>	<input type="checkbox"/>	<input checked="" type="checkbox"/>	
	<p>Engendre-t-il la production de déchets non dangereux, inertes, dangereux ?</p>	<input type="checkbox"/>	<input checked="" type="checkbox"/>	



<b>Patrimoine / Cadre de vie / Population</b>	Est-il susceptible de porter atteinte au patrimoine architectural, culturel, archéologique et paysager ?	<input type="checkbox"/>	<input checked="" type="checkbox"/>
	Engendre-t-il des modifications sur les activités humaines (agriculture, sylviculture, urbanisme, aménagements), notamment l'usage du sol?	<input type="checkbox"/>	<input checked="" type="checkbox"/>

**6.2 Les incidences du projet identifiées au 6.1 sont-elles susceptibles d'être cumulées avec d'autres projets existants ou approuvés ?**

Oui  Non  Si oui, décrivez lesquelles :

**6.3 Les incidences du projet identifiées au 6.1 sont-elles susceptibles d'avoir des effets de nature transfrontière ?**

Oui  Non  Si oui, décrivez lesquels :

**6.4 Description, le cas échéant, des mesures et des caractéristiques du projet destinées à éviter ou réduire les effets négatifs notables du projet sur l'environnement ou la santé humaine (pour plus de précision, il vous est possible de joindre une annexe traitant de ces éléments) :**

### 7. Auto-évaluation (facultatif)

Au regard du formulaire rempli, estimez-vous qu'il est nécessaire que votre projet fasse l'objet d'une évaluation environnementale ou qu'il devrait en être dispensé ? Expliquez pourquoi.

### 8. Annexes

#### 8.1 Annexes obligatoires

Objet		
1	Document CERFA n°14734 intitulé « informations nominatives relatives au maître d'ouvrage ou pétitionnaire » - <b>non publié</b> ;	<input checked="" type="checkbox"/>
2	Un plan de situation au 1/25 000 ou, à défaut, à une échelle comprise entre 1/16 000 et 1/64 000 (Il peut s'agir d'extraits cartographiques du document d'urbanisme s'il existe) ;	<input checked="" type="checkbox"/>
3	Au minimum, 2 photographies datées de la zone d'implantation, avec une localisation cartographique des prises de vue, l'une devant permettre de situer le projet dans l'environnement proche et l'autre de le situer dans le paysage lointain ;	<input checked="" type="checkbox"/>
4	Un plan du projet ou, pour les travaux, ouvrages ou aménagements visés aux catégories 5° a), 6° b) et c), 7°, 9°, 10°, 11°, 12°, 13°, 22°, 32, 38° ; 43° a) et b) de l'annexe à l'article R. 122-2 du code de l'environnement un projet de tracé ou une enveloppe de tracé ;	<input checked="" type="checkbox"/>
5	Sauf pour les travaux, ouvrages ou aménagements visés aux 5° a), 6° b) et c), 7°, 9°, 10°, 11°, 12°, 13°, 22°, 32, 38° ; 43° a) et b) de l'annexe à l'article R. 122-2 du code de l'environnement : plan des abords du projet (100 mètres au minimum) pouvant prendre la forme de photos aériennes datées et complétées si nécessaire selon les évolutions récentes, à une échelle comprise entre 1/2 000 et 1/5 000. Ce plan devra préciser l'affectation des constructions et terrains avoisinants ainsi que les canaux, plans d'eau et cours d'eau ;	<input checked="" type="checkbox"/>
6	Si le projet est situé dans un site Natura 2000, un plan de situation détaillé du projet par rapport à ce site. Dans les autres cas, une carte permettant de localiser le projet par rapport aux sites Natura 2000 sur lesquels le projet est susceptible d'avoir des effets.	<input type="checkbox"/>



## 8.2 Autres annexes volontairement transmises par le maître d'ouvrage ou pétitionnaire

Veillez compléter le tableau ci-joint en indiquant les annexes jointes au présent formulaire d'évaluation, ainsi que les parties auxquelles elles se rattachent

Objet

## 9. Engagement et signature

Je certifie sur l'honneur l'exactitude des renseignements ci-dessus

Fait à

Libourne

le,

13/06/2017

Signature

**Philippe SAMSON**  
Ingénieur en Chef  
Direction des Fonctions Techniques & Travaux

Insérez votre signature en cliquant sur le cadre ci-dessus

Annexe n°1 à la demande d'examen au cas par cas préalable  
à la réalisation d'une étude d'impact

Informations nominatives relatives au maître d'ouvrage ou pétitionnaire  
À JOINDRE AU FORMULAIRE CERFA N° 14734

NOTA : CETTE ANNEXE DOIT FAIRE L'OBJET D'UN DOCUMENT NUMÉRISÉ PARTICULIER  
LORSQUE LA DEMANDE D'EXAMEN AU CAS PAR CAS EST ADRESSÉE À L'AUTORITÉ ENVIRONNEMENTALE  
PAR VOIE ÉLECTRONIQUE

Personne physique

Adresse

Numéro

Extension

Nom de la voie

Code Postal

Localité

Pays

Tél

Fax

Courriel

@

Personne morale

Adresse du siège social

Numéro

112

Extensio  
n

Nom de la voie

Rue de la Marne

Code postal

3 3 5 0 0

Localité

Libourne

Pays

France

Tél

557553434

Fax

Courriel

@

Personne habilitée à fournir des renseignements sur la présente demande

Nom

Bruballa

Prénom

Michel

Qualité

Directeur Général

Tél

Fax

Courriel

En cas de co-maîtrise d'ouvrage, listez au verso l'ensemble des maîtres d'ouvrage.



## Co-maîtrise d'ouvrage

Le maître d'ouvrage est le responsable de la maîtrise d'ouvrage. Il est chargé de définir les besoins et de valider les livrables du maître d'œuvre.

Le maître d'œuvre est le responsable de la maîtrise d'œuvre. Il est chargé de concevoir et de réaliser l'ouvrage en respectant les besoins du maître d'ouvrage.

Le maître d'ouvrage et le maître d'œuvre sont liés par un contrat de maîtrise d'œuvre. Ce contrat définit les rôles et responsabilités de chacun des deux acteurs.

Le maître d'ouvrage est responsable de la définition des besoins et de la validation des livrables. Le maître d'œuvre est responsable de la conception et de la réalisation de l'ouvrage.

Le maître d'ouvrage est responsable de la gestion du budget et de la planification des travaux. Le maître d'œuvre est responsable de la gestion de l'équipe et de la qualité de l'ouvrage.

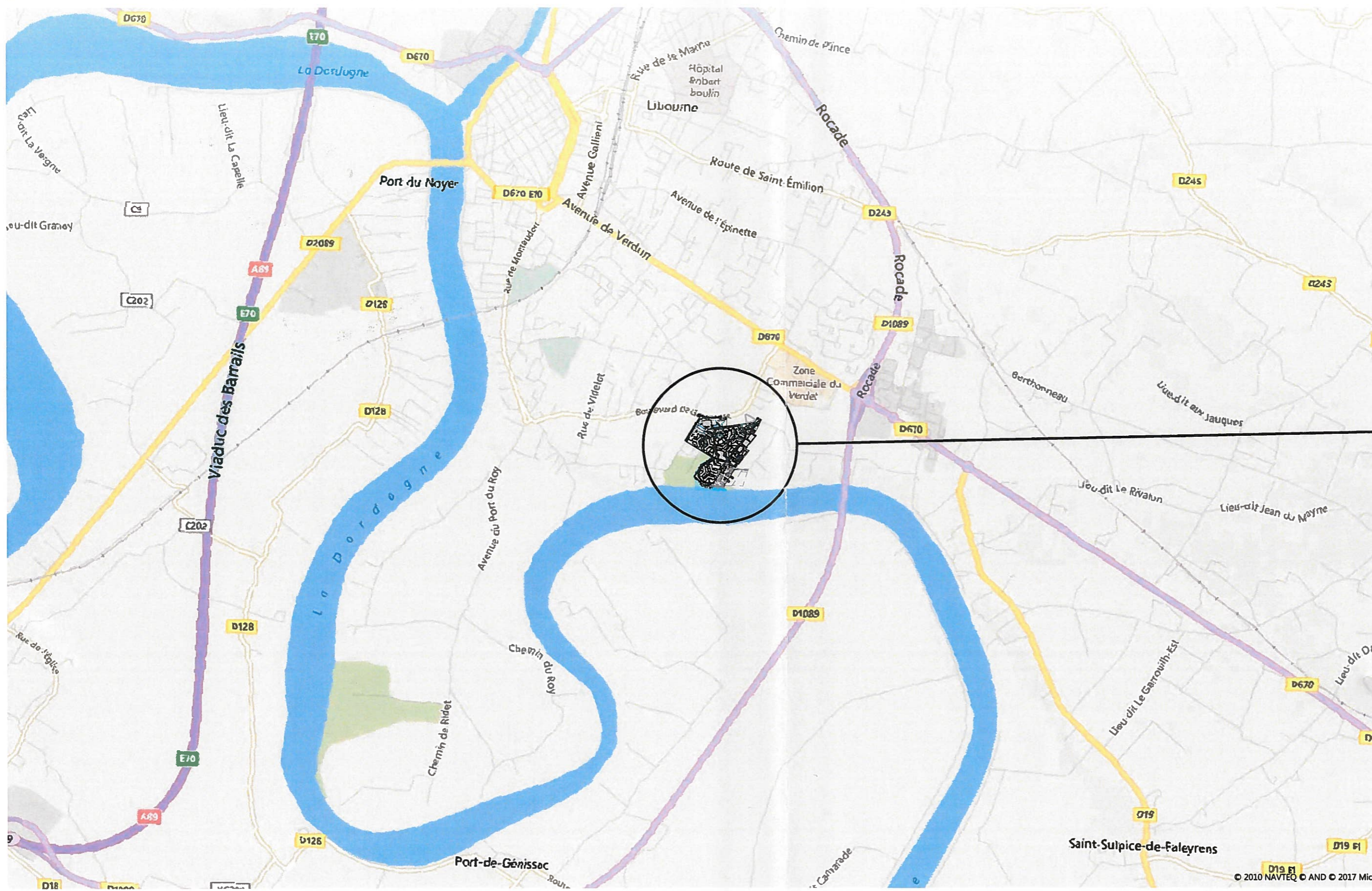
Le maître d'ouvrage est responsable de la communication avec les autres acteurs du projet. Le maître d'œuvre est responsable de la communication avec les équipes de travail.

Le maître d'ouvrage est responsable de la gestion des risques. Le maître d'œuvre est responsable de la gestion des risques liés à la réalisation de l'ouvrage.

Le maître d'ouvrage est responsable de la gestion des ressources. Le maître d'œuvre est responsable de la gestion des ressources humaines et matérielles.

Le maître d'ouvrage est responsable de la gestion des relations avec les fournisseurs. Le maître d'œuvre est responsable de la gestion des relations avec les sous-traitants.





Hôpital Garderose

Sommaire des modification	Validé par	Date	Indice

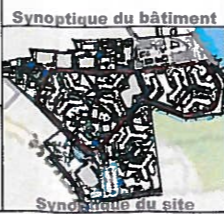
## Hôpital Garderose

70 rue des Réaux - 33500 LIBOURNE

**Aménagement parking 61 places**

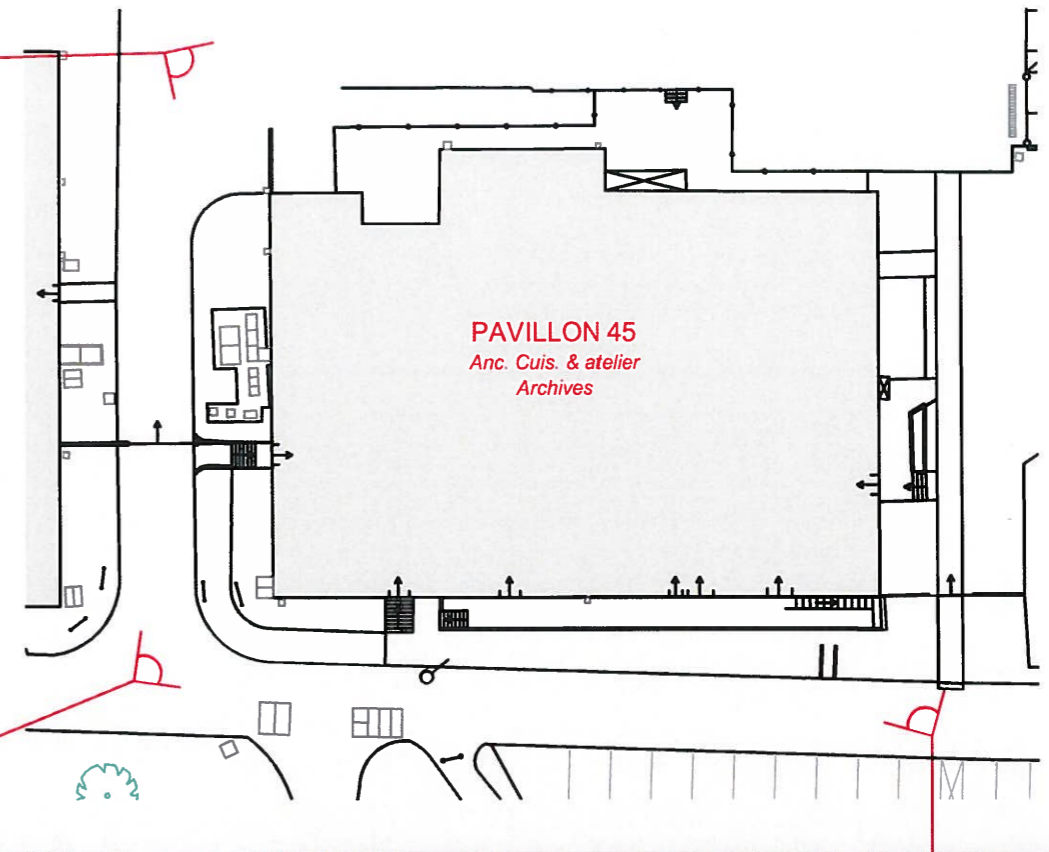
**PLAN DE SITUATION (Annexe 2)**

**Centre Hospitalier de Libourne**  
 Services Techniques & Direction des Travaux  
 112 rue de la Marne BP 199  
 33505 Libourne CEDEX  
 Tel : 05 57 55 26 29  
 Fax : 05 57 55 26 90



<b>Ech :</b> 1/25000	<b>Déssiné par :</b> <b>R. Gautron</b>	<b>Validé par :</b> <b>L. Fernandez</b>	<b>Date d'édition</b> 10/04/2017	<b>N°</b> <b>A2</b>	<i>Ce plan n'est pas issu de nos propres récolements et ne désengage pas les entreprises de faire leur propre vérifications sur site.</i>
<b>Nom du fichier : PA14-Plan de situation.dwg</b>					





Photographies prises le 10 Novembre 2016

Sommaire des modification	Validé par	Date	Indice


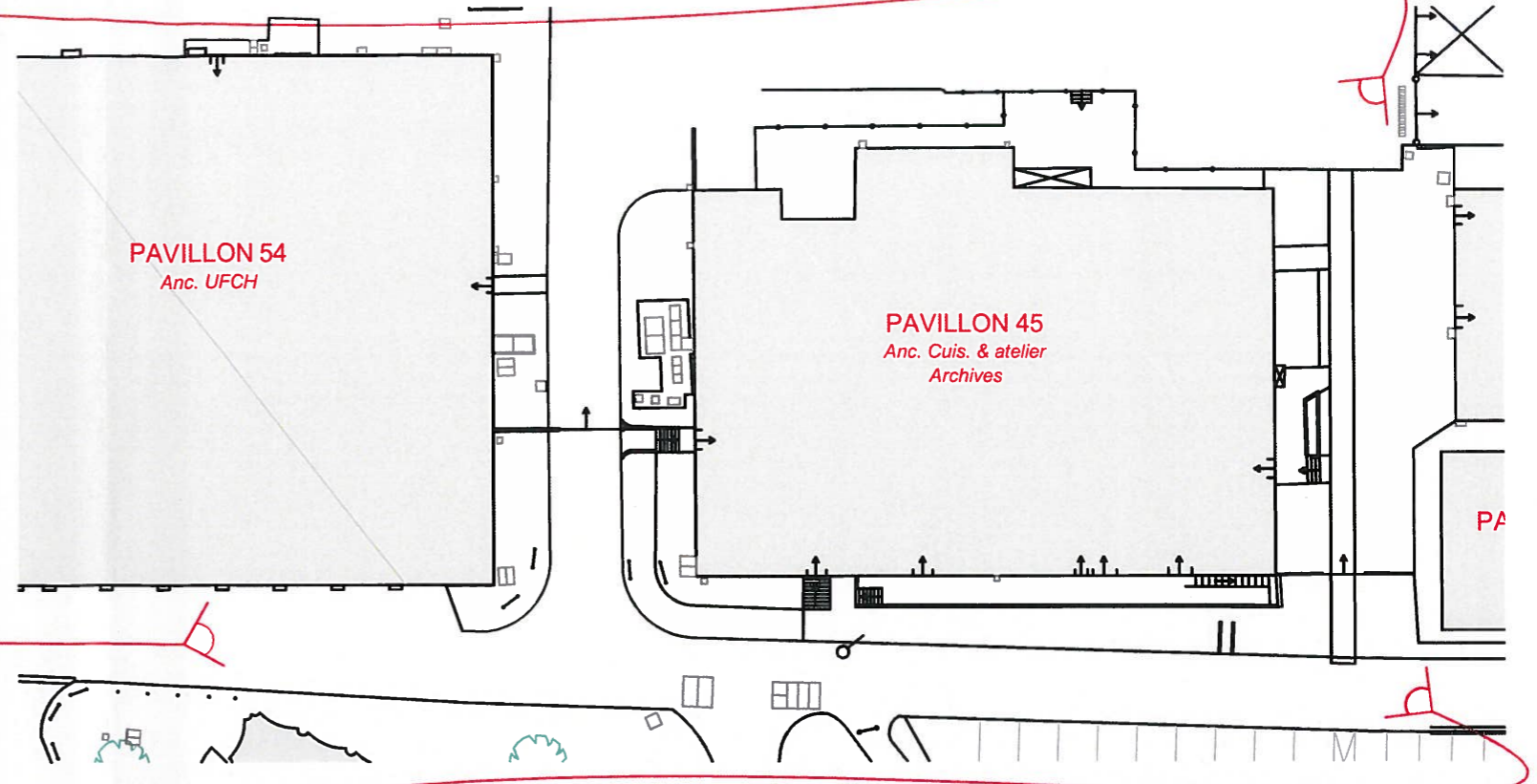


<b>Hôpital Garderose</b>				
70 Rue des Réaux - 33500 LIBOURNE				
<b>Aménagement Parking de 61 places</b>				
<b>Photographies de la zone projet (Annexe 3.a)</b>				





Photographies prises le 07 Avril 2017



Sommaire des modification	Validé par	Date	Indice


**Centre Hospitalier de Libourne**  
 Services Techniques & Direction des Travaux

112 rue de la Marne BP 199  
 33505 Libourne CEDEX

Tel : 05 57 55 26 29  
 Fax : 05 57 55 26 90

**Hôpital Garderose**  
 70 rue des Réaux - 33500 LIBOURNE  
**Aménagement parking 61 places**



**Photographies de la zone d'implantation (Annexe 3b)**

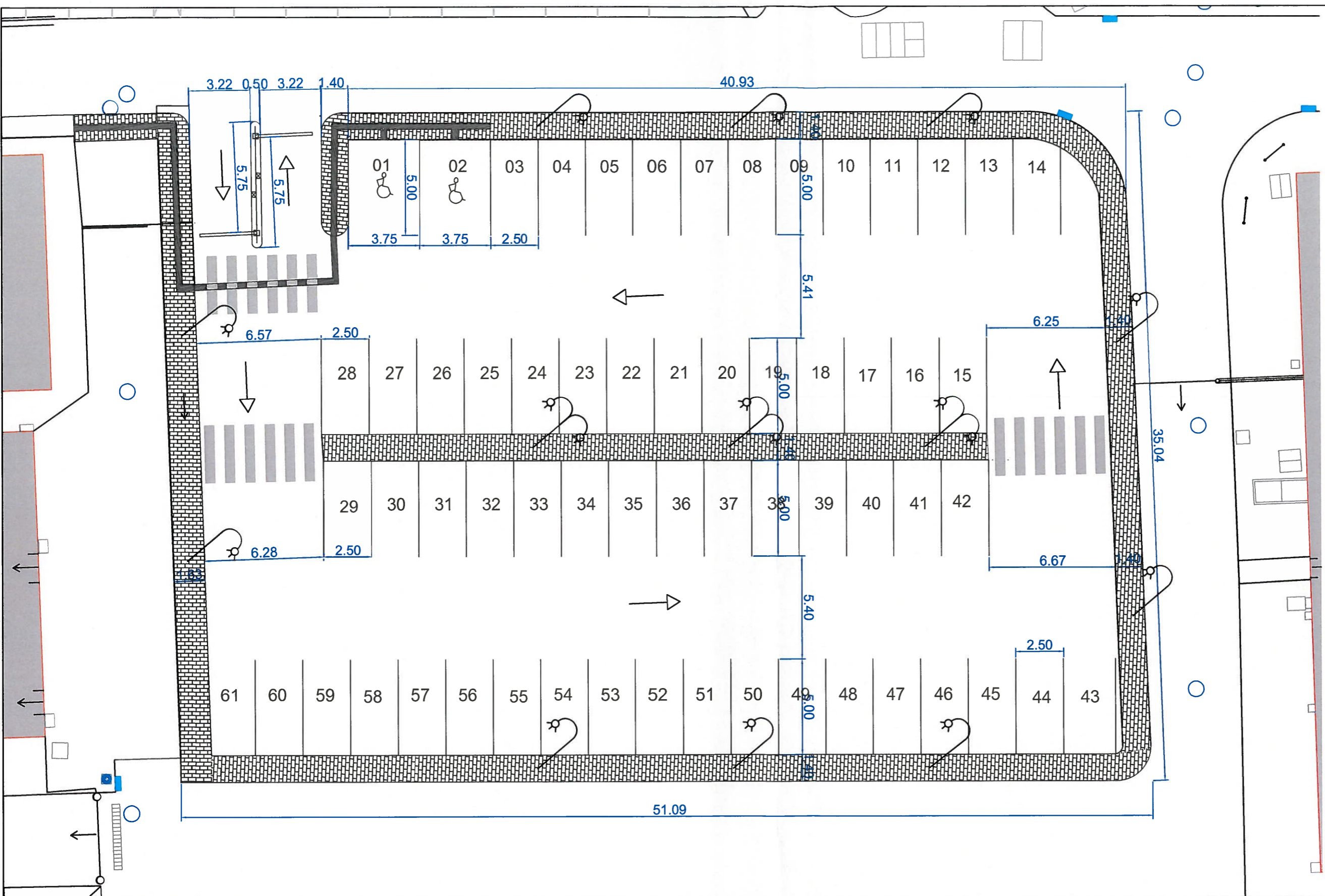
<b>Ech :</b> 1/500	<b>Déssiné par :</b> L. Fernandez	<b>Validé par :</b>	<b>Date d'édition</b> 11/04/2017	<b>N°</b> A3b	Ce plan n'est pas issu de nos propres récolements et ne désengage pas les entreprises de faire leur propre vérifications sur site.
<b>Nom du fichier : PA14-Photographies.dwg</b>					





# Légende :

-  Trottoir
-  Cheminement PMR



Sommaire des modification	Validé par	Date	Indice
Création		11/04/2017	A



## Hôpital Garderose

**70 rue des Réaux - 33500 LIBOURNE**

**Aménagement parking de 61 places**

**PLAN DE PROJET (Annexe 4)**

**Centre Hospitalier de Libourne**  
Services Techniques & Direction des Travaux


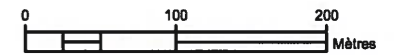
112 rue de la Marne BP 199  
33505 Libourne CEDEX  
Tel : 05 57 55 26 29  
Fax : 05 57 55 26 90

<b>Ech :</b> 1/200	<b>Dessiné par :</b> L.Fernandez	<b>Validé par :</b>	<b>Date d'édition</b> 11/04/2017	<b>N°</b> A4	Ce plan n'est pas issu de nos propres récolements et ne désengage pas les entreprises de faire leur propre vérifications sur site.
<b>Nom du fichier :</b> PA14-Plan de projet.dwg					





Pavillon 45  
Hôpital Garderose



© 2017 GeoEye © 2017 IGN © 2017 Blom © 2017 Microsoft Corporation © 2010 NAVTEQ © AND

Sommaire des modification	Validé par	Date	Indice

# Hôpital Garderose

70 rue des Réaux - 33500 LIBOURNE

**Aménagement parking 61 places**

**PLAN DES ABORDS DU PROJET ( Annexe 5)**


**Centre Hospitalier de Libourne**  
 Services Techniques & Direction des Travaux

112 rue de la Marne BP 199  
 33505 Libourne CEDEX

Tel : 05 57 55 26 29  
 Fax : 05 57 55 26 90



<b>Ech :</b> 1/5000	<b>Dessiné par :</b> L. Fernandez	<b>Validé par :</b>	<b>Date d'édition</b> 11/04/2017	<b>N°</b> A5	Ce plan n'est pas issu de nos propres récolements et ne désengage pas les entreprises de faire leur propre vérifications sur site.
<b>Nom du fichier :</b> PA14-Photographies.dwg					