



Liberté • Égalité • Fraternité
RÉPUBLIQUE FRANÇAISE

Ministère chargé
de l'environnement

Demande d'examen au cas par cas préalable à la réalisation d'une étude d'impact

Article R. 122-3 du code de l'environnement



N° 14734*02

*Ce formulaire n'est pas applicable aux installations classées pour la protection
de l'environnement*

*Ce formulaire complété sera publié sur le site internet de l'autorité administrative de l'Etat
compétente en matière d'environnement*

Avant de remplir cette demande, lire attentivement la notice explicative

Cadre réservé à l'administration

Date de réception

03/07/2017

Dossier complet le

11/08/2017

N° d'enregistrement

2017-5041

1. Intitulé du projet

Projet de construction d'une serre agricole

2. Identification du maître d'ouvrage ou du pétitionnaire

2.1 Personne physique

Nom

CHAPAS

Prénom

Henrique

2.2 Personne morale

Dénomination ou raison sociale

Nom, prénom et qualité de la personne
habilitée à représenter la personne morale

RCS / SIRET

45011075400020

Forme juridique

Individuelle

Joignez à votre demande l'annexe obligatoire n°1

3. Rubrique(s) applicable(s) du tableau des seuils et critères annexé à l'article R. 122-2 du code de l'environnement et dimensionnement correspondant du projet

N° de rubrique et sous rubrique	Caractéristiques du projet au regard des seuils et critères de la rubrique
36°	Projet de construction de serres agricoles de 9 891 m ² , serre à structure métallique dite à chapelles, recouverte et bardée en film sky longue durée

4. Caractéristiques générales du projet

Doivent être annexées au présent formulaire les pièces énoncées à la rubrique 8.1 du formulaire

4.1 Nature du projet

Voir pièces graphiques jointes

4.2 Objectifs du projet

Permettre à Monsieur Chapas de développer et pérenniser son activité par la possibilité d'améliorer et d'augmenter les cultures hors sol

4.3 Décrivez sommairement le projet

4.3.1 dans sa phase de réalisation

Le terrain d'assise des futures serres ne nécessite pas de terrassement important mis à part le décapage très superficiel de la terre végétale.

4.3.2 dans sa phase d'exploitation

Ces Serres viendront donc en complément de l'activité d'agriculteur de Monsieur Chapas en lui permettant de produire et commercialiser, des fraises hors sol, sur une période la plus longue possible, dans l'année.

4.4.1 A quelle(s) procédure(s) administrative(s) d'autorisation le projet a-t-il été ou sera-t-il soumis ?

La décision de l'autorité administrative de l'Etat compétente en matière d'environnement devra être jointe au(x) dossier(s) d'autorisation(s).

Ce projet sera soumis à une demande de permise de construire qui sera déposée dès que la décision de la DREAL sera connue .

4.4.2 Précisez ici pour quelle procédure d'autorisation ce formulaire est rempli

Demande d'examen au cas par cas préalable à la réalisation d'une étude d'impact

4.5 Dimensions et caractéristiques du projet et superficie globale (assiette) de l'opération - préciser les unités de mesure utilisées

Grandeurs caractéristiques	Valeur
Surface totale du terrain sur lequel sera établie la serre Parcelle N° 483, 484, 485, 486, 487, 488, 450, 451 et 452 Section C : Contenance totale de 66 790m2	

4.6 Localisation du projet

Adresse et commune(s)
d'implantation

à "Carcelado"

47 360 SAINT SARDOS

Coordonnées géographiques¹

Long. 0 °46 '57 "19 Lat. 44 °34 '12 "48

Pour les rubriques 5° a), 6° b) et d), 8°, 10°, 18°, 28° a) et b), 32° ; 41° et 42° :

Point de départ : Long. ___ ° ___ ' ___ " ___ Lat. ___ ° ___ ' ___ " ___

Point d'arrivée : Long. ___ ° ___ ' ___ " ___ Lat. ___ ° ___ ' ___ " ___

Communes traversées :

4.7 S'agit-il d'une modification/extension d'une installation ou d'un ouvrage existant ?

Oui Non

4.7.1 Si oui, cette installation ou cet ouvrage a-t-il fait l'objet d'une étude d'impact ?

Oui Non

4.7.2 Si oui, à quelle date a-t-il été autorisé ?

4.8 Le projet s'inscrit-il dans un programme de travaux ?

Oui Non

Si oui, de quels projets se compose le programme ?

¹ Pour l'outre-mer, voir notice explicative

5. Sensibilité environnementale de la zone d'implantation envisagée

5.1 Occupation des sols

Quel est l'usage actuel des sols sur le lieu de votre projet ?

Terrain agricole

Existe-t-il un ou plusieurs documents d'urbanisme (ensemble des documents d'urbanisme concernés) réglementant l'occupation des sols sur le lieu/tracé de votre projet ?

Oui

Non

Si oui, intitulé et date d'approbation :
Précisez le ou les règlements applicables à la zone du projet

PLUI Approuvé le 06 09 2010
Modifications simplifiées en date du 24 06 2015

Pour les rubriques 33° à 37°, le ou les documents ont-ils fait l'objet d'une évaluation environnementale ?

Je l'ignore

5.2 Enjeux environnementaux dans la zone d'implantation envisagée :

Complétez le tableau suivant, par tous moyens utiles, notamment à partir des informations disponibles sur le site internet <http://www.developpement-durable.gouv.fr/etude-impact>

Le projet se situe-t-il :	Oui	Non	Lequel/Laquelle ?
dans une zone naturelle d'intérêt écologique, faunistique et floristique de type I ou II (ZNIEFF) ou couverte par un arrêté de protection de biotope ?	<input type="checkbox"/>	<input checked="" type="checkbox"/>	
en zone de montagne ?	<input type="checkbox"/>	<input checked="" type="checkbox"/>	
sur le territoire d'une commune littorale ?	<input type="checkbox"/>	<input checked="" type="checkbox"/>	
dans un parc national, un parc naturel marin, une réserve naturelle (régionale ou nationale) ou un parc naturel régional ?	<input type="checkbox"/>	<input checked="" type="checkbox"/>	
sur un territoire couvert par un plan de prévention du bruit, arrêté ou le cas échéant, en cours d'élaboration ?	<input type="checkbox"/>	<input checked="" type="checkbox"/>	

Oui Non

dans une aire de mise en valeur de l'architecture et du patrimoine ou une zone de protection du patrimoine architectural, urbain et paysager ?	<input type="checkbox"/>	X	
dans une zone humide ayant fait l'objet d'une délimitation ?	<input type="checkbox"/>	X	
dans une commune couverte par un plan de prévention des risques naturels prévisibles ou par un plan de prévention des risques technologiques ? si oui, est-il prescrit ou approuvé ?	<input type="checkbox"/>	X	
dans un site ou sur des sols pollués ?	<input type="checkbox"/>	X	
dans une zone de répartition des eaux ?	<input type="checkbox"/>	X	
dans un périmètre de protection rapprochée d'un captage d'eau destiné à l'alimentation humaine ?	<input type="checkbox"/>	X	
dans un site inscrit ou classé ?	<input type="checkbox"/>	X	
Le projet se situe-t-il, dans ou à proximité :	Oui	Non	Lequel et à quelle distance ?
d'un site Natura 2000 ?	<input type="checkbox"/>	X	
d'un monument historique ou d'un site classé au patrimoine mondial de l'UNESCO ?	<input type="checkbox"/>	X	

6. Caractéristiques de l'impact potentiel du projet sur l'environnement et la santé humaine

6.1 Le projet envisagé est-il susceptible d'avoir les incidences suivantes ?

Veillez compléter le tableau suivant :

Domaines de l'environnement :		Oui	Non	De quelle nature ? De quelle importance ? Appréciez sommairement l'impact potentiel
Ressources	engendre-t-il des prélèvements d'eau ?	<input type="checkbox"/>	X	
	impliquera-t-il des drainages / ou des modifications prévisibles des masses d'eau souterraines ?	<input type="checkbox"/>	X	
	est-il excédentaire en matériaux ?	<input type="checkbox"/>	X	
	est-il déficitaire en matériaux ? Si oui, utilise-t-il les ressources naturelles du sol ou du sous-sol ?	<input type="checkbox"/>	X	
Milieu naturel	est-il susceptible d'entraîner des perturbations, des dégradations, des destructions de la biodiversité existante : faune, flore, habitats, continuités écologiques ?	<input type="checkbox"/>	X	
	est-il susceptible d'avoir des incidences sur les zones à sensibilité particulière énumérées au 5.2 du présent formulaire ?	<input type="checkbox"/>	X	

	Engendre-t-il la consommation d'espaces naturels, agricoles, forestiers, maritimes ?	<input type="checkbox"/>	X	Terrain agricole restant à vocation agricole
Risques et nuisances	Est-il concerné par des risques technologiques ?	<input type="checkbox"/>	X	
	Est-il concerné par des risques naturels ?	<input type="checkbox"/>	X	
	Engendre-t-il des risques sanitaires ?	<input type="checkbox"/>	X	
	Est-il concerné par des risques sanitaires ?	<input type="checkbox"/>	X	
Commodités de voisinage	Est-il source de bruit ?	<input type="checkbox"/>	X	
	Est-il concerné par des nuisances sonores ?	<input type="checkbox"/>	X	
	Engendre-t-il des odeurs ?	<input type="checkbox"/>	X	
	Est-il concerné par des nuisances olfactives ?	<input type="checkbox"/>	X	
	Engendre-t-il des vibrations ?	<input type="checkbox"/>	X	
	Est-il concerné par des vibrations ?	<input type="checkbox"/>	X	

	Engendre-t-il des émissions lumineuses ?	<input type="checkbox"/>	X	
	Est-il concerné par des émissions lumineuses ?	<input type="checkbox"/>	X	
Pollutions	Engendre-t-il des rejets polluants dans l'air ?	<input type="checkbox"/>	X	
	Engendre-t-il des rejets hydrauliques ? Si oui, dans quel milieu ?	X	<input type="checkbox"/>	Rejet des eaux pluviales dans le milieu naturel (Ruisseau du Tort) après stockage dans un bassin de rétention destiné à permettre de réutiliser cette eau pour l'arrosage agricole ou à la filtrer avant de la rejeter dans le milieu naturel. Bassin de 372 m2 x 3 m de profondeur moyenne soit 1000 M3 environ
	Engendre-t-il la production d'effluents ou de déchets non dangereux, inertes, dangereux ?	<input type="checkbox"/>	X	
Patrimoine / Cadre de vie / Population	Est-il susceptible de porter atteinte au patrimoine architectural, culturel, archéologique et paysager ?	<input type="checkbox"/>	X	
	Engendre-t-il des modifications sur les activités humaines (agriculture, sylviculture, urbanisme / aménagements) ?	<input type="checkbox"/>	X	

6.2 Les incidences du projet identifiées au 6.1 sont-elles susceptibles d'être cumulées avec d'autres projets connus ?

Oui Non Si oui, décrivez lesquelles :

6.3 Les incidences du projet identifiées au 6.1 sont-elles susceptibles d'avoir des effets de nature transfrontière ?

Oui Non Si oui, décrivez lesquels :

7. Auto-évaluation (facultatif)

Au regard du formulaire rempli, estimez-vous qu'il est nécessaire que votre projet fasse l'objet d'une étude d'impact ou qu'il devrait en être dispensé ? Expliquez pourquoi.

Nous pensons que ce projet peut-être dispensé d'une étude d'impact, compte-tenu des réponses aux questions qui précèdent et compte-tenu de la surface du projet.

8. Annexes

8.1 Annexes obligatoires

Objet	
1	L'annexe n°1 intitulée « informations nominatives relatives au maître d'ouvrage ou pétitionnaire » - non publiée ;
2	Un plan de situation au 1/25 000 ou, à défaut, à une échelle comprise entre 1/16 000 et 1/64 000 (il peut s'agir d'extraits cartographiques du document d'urbanisme s'il existe) ;
3	Au minimum, 2 photographies datées de la zone d'implantation, avec une localisation cartographique des prises de vue, l'une devant permettre de situer le projet dans l'environnement proche et l'autre de le situer dans le paysage lointain ;
4	Un plan du projet ou, pour les travaux, ouvrages ou aménagements visés aux rubriques 5° a), 6° b) et d), 8°, 10°, 18°, 28° a) et b), 32°, 41° et 42° un projet de tracé ou une enveloppe de tracé ;
5	Sauf pour les travaux, ouvrages ou aménagements visés aux rubriques 5° a), 6° b) et d), 8°, 10°, 18°, 28° a) et b), 32°, 41° et 42° : plan des abords du projet (100 mètres au minimum) pouvant prendre la forme de photos aériennes datées et complétées si nécessaire selon les évolutions récentes, à une échelle comprise entre 1/2 000 et 1/5 000. Ce plan devra préciser l'affectation des constructions et terrains avoisinants ainsi que les canaux, plans d'eau et cours d'eau ;

8.2 Autres annexes volontairement transmises par le maître d'ouvrage ou pétitionnaire

Veillez compléter le tableau ci-joint en indiquant les annexes jointes au présent formulaire d'évaluation, ainsi que les parties auxquelles elles se rattachent

Objet

9. Engagement et signature

Je certifie sur l'honneur l'exactitude des renseignements ci-dessus

Fait à le,

Signature



PC 1
Plan de Situation
Echelle 1/17000



Commune de St Sardos Dépt 47

JUILLET 2017

Maitre
d'Ouvrages

M. Chapas Henrique

Affaire:

Construction d'une Serre Agricole

Adresse:

"Carcelado" 47 360 St Sardos

APS

DOSSIER de demande de Permis de Construire

Pièce Ecrite
Pièces Graphiques

DOSSIER DE BASE

Le Maître d'Ouvrage:

M. Chapas Henrique

à "Peyredieux"

47360 St Sardos

Tel : 05 53 48 50 82

Portable : 06 25 24 84 82

SIGNATURES

J.F. GRATTIERI

Architecte D.P.L.G.

4 Bis rue du ruisseau

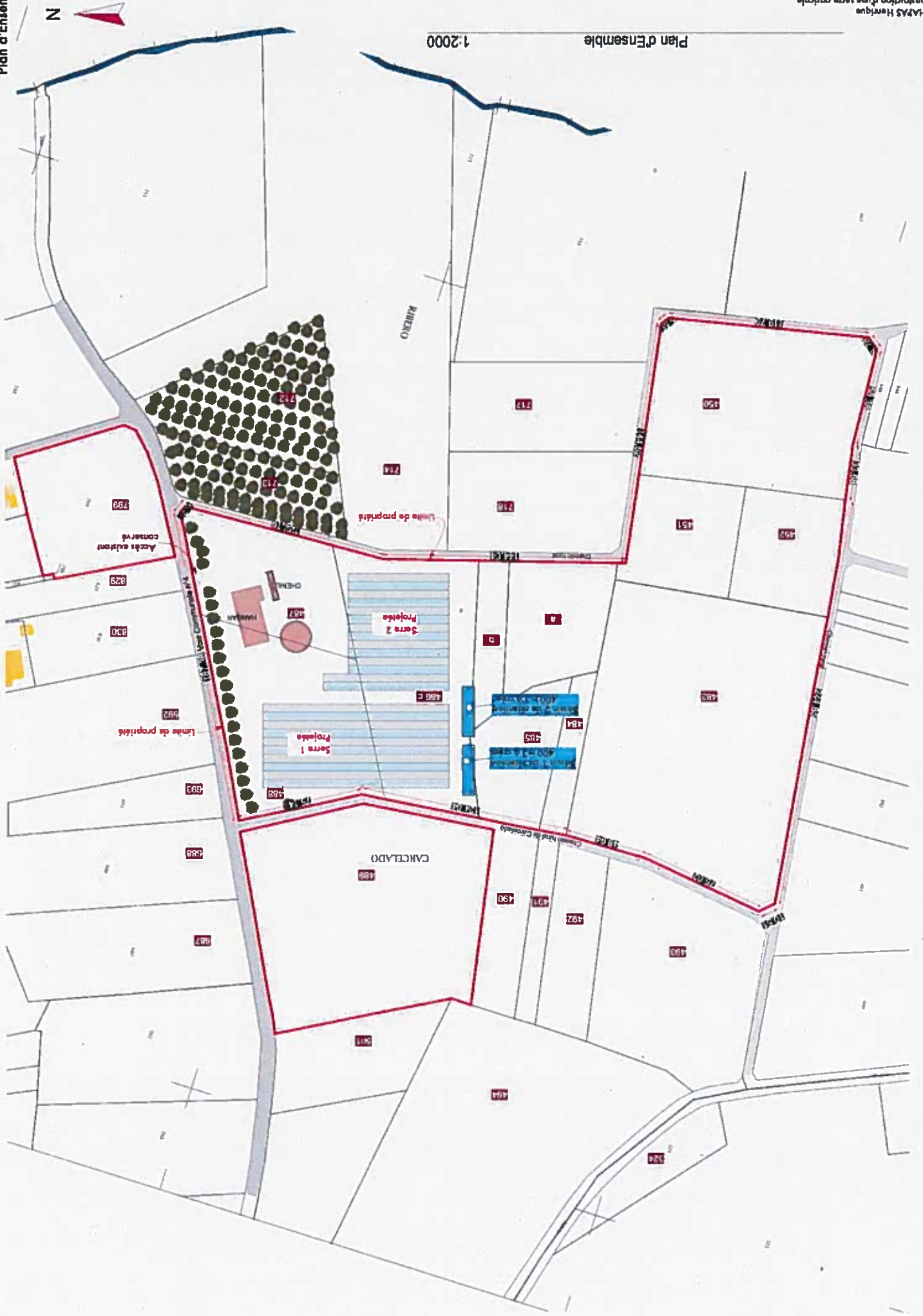
47 220 ASTAFFORT

Tél: 05 53 67 13 97

Fax: 05 53 67 04 92

Email: jean-francois.grattieri@wanadoo.fr

Site internet: <http://www.architecte-grattieri.com>





1:1000

Plan de Masse




Le bâtiment est raccordé sur les réseaux publics d'électricité et d'eau potable
 Pour consultation en plan voir plan de toiture PC 5
 Pour consultation en coupe voir plan de toiture PC 5 et Coupe PC 3




Photo du site



Insertion dans le site



PC 7
Photo du terrain
dans son environnement proche



PC 8
Photo du terrain vu du lointain

