

4.2 Objectifs du projet

- Maintien de parcelles en bon état d'entretien, grâce à une culture valorisable, suite à l'arrêt de leur exploitation en prairie
- Maintien de parcelles accessibles, aérées, avec un couvert limité
- Production de bois d'oeuvre de Peuplier de qualité, demandé par les industries locales.

4.3 Décrivez sommairement le projet

4.3.1 dans sa phase travaux

- Travail du sol préparatoire à la plantation (labour ou équivalent ou travail localisé), en automne (+/- 1/2 j / ha)
- Plantation de +/- 200 peupliers / ha (en hiver (+/- 1/2 j / ha)
- Plantation à distance des haies, fossés, bois existants
- Conservation, entretien éventuel (éclaircie) des haies existantes, conservation d'arbres isolés

4.3.2 dans sa phase d'exploitation

Années suivant la plantation :

- entretiens du sol par travail superficiel des interlignes au printemps (+/- 1 fois / an, +/- 1 / 2 journée / ha), sur sol ressuyé pour éviter ornières et tassement
- entre 2 et 8 ans environ, de 2 à 4 élagages, en hiver ou été, pour une hauteur élaguée-objectif de +/- 7 m
- Pas de coupe d'éclaircie intermédiaire
- Coupe des peupliers envisagée entre 16 et 20 ans (selon croissance).

4.4 A quelle(s) procédure(s) administrative(s) d'autorisation le projet a-t-il été ou sera-t-il soumis ?

La décision de l'autorité environnementale devra être jointe au(x) dossier(s) d'autorisation(s).

Néant.

4.5 Dimensions et caractéristiques du projet et superficie globale de l'opération - préciser les unités de mesure utilisées

Grandeurs caractéristiques	Valeur(s)
- Boisement de 2 parcelles, respectivement sur +/- 1,5 et 7,5 ha.	Total +/- 9 ha

4.6 Localisation du projet

Adresse et commune(s)
d'implantation

Cussac Fort Médoc (33460)

- Parcelle ZP 32, lieu-dit "Le grand
pré neuf" (+/- 1,5 ha)
45°06'39"N - 00°42'46"O

- Parcelle ZS 26, lieu-dit "Millouca"
(+/- 9,14 ha)
45°06'01"N - 00°42'49"O

Coordonnées géographiques¹

Long. ___° ___' ___" Lat. ___° ___' ___"

Pour les catégories 5° a), 6° a), b) et c), 7° a), b) 9° a), b), c), d), 10°, 11° a) b), 12°, 13°, 22°, 32°, 34°, 38° ; 43° a), b) de l'annexe à l'article R. 122-2 du code de l'environnement :

Point de départ :

Long. ___° ___' ___" Lat. ___° ___' ___"

Point d'arrivée :

Long. ___° ___' ___" Lat. ___° ___' ___"

Communes traversées :

Joignez à votre demande les annexes n° 2 à 6

4.7 S'agit-il d'une modification/extension d'une installation ou d'un ouvrage existant ? Oui Non

4.7.1 Si oui, cette installation ou cet ouvrage a-t-il fait l'objet d'une évaluation environnementale ? Oui Non

4.7.2 Si oui, décrivez sommairement les différentes composantes de votre projet et indiquez à quelle date il a été autorisé ?

¹ Pour l'outre-mer, voir notice explicative

5. Sensibilité environnementale de la zone d'implantation envisagée

Afin de réunir les informations nécessaires pour remplir le tableau ci-dessous, vous pouvez vous rapprocher des services instructeurs, et vous référer notamment à l'outil de cartographie interactive CARMEN, disponible sur le site de chaque direction régionale.

Le site Internet du ministère en charge de l'environnement vous propose, dans la rubrique concernant la demande de cas par cas, la liste des sites Internet où trouver les données environnementales par région utiles pour remplir le formulaire.

Le projet se situe-t-il :	Oui	Non	Lequel/Laquelle ?
Dans une zone naturelle d'intérêt écologique, faunistique et floristique de type I ou II (ZNIEFF) ?	<input type="checkbox"/>	<input checked="" type="checkbox"/>	
En zone de montagne ?	<input type="checkbox"/>	<input checked="" type="checkbox"/>	
Dans une zone couverte par un arrêté de protection de biotope ?	<input type="checkbox"/>	<input checked="" type="checkbox"/>	
Sur le territoire d'une commune littorale ?	<input type="checkbox"/>	<input checked="" type="checkbox"/>	
Dans un parc national, un parc naturel marin, une réserve naturelle (nationale ou régionale), une zone de conservation halieutique ou un parc naturel régional ?	<input type="checkbox"/>	<input checked="" type="checkbox"/>	
Sur un territoire couvert par un plan de prévention du bruit, arrêté ou le cas échéant, en cours d'élaboration ?	<input type="checkbox"/>	<input checked="" type="checkbox"/>	
Dans un bien inscrit au patrimoine mondial ou sa zone tampon, un monument historique ou ses abords ou un site patrimonial remarquable ?	<input type="checkbox"/>	<input checked="" type="checkbox"/>	
Dans une zone humide ayant fait l'objet d'une délimitation ?	<input type="checkbox"/>	<input checked="" type="checkbox"/>	

Dans une commune couverte par un plan de prévention des risques naturels prévisibles (PPRN) ou par un plan de prévention des risques technologiques (PPRT) ? Si oui, est-il prescrit ou approuvé ?	<input checked="" type="checkbox"/>	<input type="checkbox"/>	PPR Inondation - Estuaire Gironde - centre Médoc. Les peupleraies, plantées à faible densité avec sous-bois entretenu et troncs élagués, pourront s'intégrer à cette zone de vignes, prairies bocagères et peupleraies sans impact négatif du point de vue du risque d'inondation. Le cas échéant, elles offriront le même champ d'expansion de crue que les prairies. PPRI approuvé en juin 2003.
Dans un site ou sur des sols pollués ?	<input type="checkbox"/>	<input checked="" type="checkbox"/>	
Dans une zone de répartition des eaux ?	<input type="checkbox"/>	<input checked="" type="checkbox"/>	
Dans un périmètre de protection rapprochée d'un captage d'eau destiné à la consommation humaine ou d'eau minérale naturelle ?	<input type="checkbox"/>	<input checked="" type="checkbox"/>	
Dans un site inscrit ?	<input type="checkbox"/>	<input checked="" type="checkbox"/>	
Le projet se situe-t-il, dans ou à proximité :	Oui	Non	Lequel et à quelle distance ?
D'un site Natura 2000 ?	<input type="checkbox"/>	<input checked="" type="checkbox"/>	
D'un site classé ?	<input type="checkbox"/>	<input checked="" type="checkbox"/>	

6. Caractéristiques de l'impact potentiel du projet sur l'environnement et la santé humaine au vu des informations disponibles

6.1 Le projet envisagé est-il susceptible d'avoir les incidences notables suivantes ?

Veuillez compléter le tableau suivant :

Incidences potentielles		Oui	Non	De quelle nature ? De quelle importance ? Appréciez sommairement l'impact potentiel
Ressources	Engendre-t-il des prélèvements d'eau ? Si oui, dans quel milieu ?	<input type="checkbox"/>	<input checked="" type="checkbox"/>	
	Impactera-t-il des drainages / ou des modifications prévisibles des masses d'eau souterraines ?	<input type="checkbox"/>	<input checked="" type="checkbox"/>	Pas de modification du réseau de drainage existant (entretien éventuel) ; Pas de modification du régime hydrique du sol et sous-sol.
	Est-il excédentaire en matériaux ?	<input type="checkbox"/>	<input checked="" type="checkbox"/>	
	Est-il déficitaire en matériaux ? Si oui, utilise-t-il les ressources naturelles du sol ou du sous-sol ?	<input type="checkbox"/>	<input checked="" type="checkbox"/>	
Milieu naturel	Est-il susceptible d'entraîner des perturbations, des dégradations, des destructions de la biodiversité existante : faune, flore, habitats, continuités écologiques ?	<input type="checkbox"/>	<input checked="" type="checkbox"/>	
	Si le projet est situé dans ou à proximité d'un site Natura 2000, est-il susceptible d'avoir un impact sur un habitat / une espèce inscrit(e) au Formulaire Standard de Données du site ?	<input type="checkbox"/>	<input checked="" type="checkbox"/>	

	Est-il susceptible d'avoir des incidences sur les autres zones à sensibilité particulière énumérées au 5.2 du présent formulaire ?	<input type="checkbox"/>	<input checked="" type="checkbox"/>	
	Engendre-t-il la consommation d'espaces naturels, agricoles, forestiers, maritimes ?	<input checked="" type="checkbox"/>	<input type="checkbox"/>	Conversion d'un espace agricole (prairie) en espace forestier. Le retour à un usage agricole ultérieur n'est pas compromis.
Risques	Est-il concerné par des risques technologiques ?	<input type="checkbox"/>	<input checked="" type="checkbox"/>	
	Est-il concerné par des risques naturels ?	<input checked="" type="checkbox"/>	<input type="checkbox"/>	Inondation. Les peupleraies forment d'efficaces champs d'expansion des crues, avec un effet positif de réduction des courants éventuels, sans obstruction grâce aux larges espacements de plantation, au sol entretenu et à l'élagage des troncs.
	Engendre-t-il des risques sanitaires ? Est-il concerné par des risques sanitaires ?	<input type="checkbox"/> <input type="checkbox"/>	<input checked="" type="checkbox"/> <input checked="" type="checkbox"/>	La présence de peupliers n'engendre pas de risque sanitaire pour les populations, la faune et la flore présentes sur la parcelle ou alentours. Les peupliers sont sujets à différents risques sanitaires, dont on prévient le risque et réduit l'impact éventuel par le choix des variétés utilisées, et par la diversité de ces variétés et des âges de plantations.
Nuisances	Engendre-t-il des déplacements/des trafics	<input checked="" type="checkbox"/>	<input type="checkbox"/>	Le trafic sur les parcelles de peupleraies est limité, en phase de travaux comme d'exploitation ; inférieur ou équivalent au trafic engendré par la gestion d'une prairie.
	Est-il source de bruit ? Est-il concerné par des nuisances sonores ?	<input type="checkbox"/> <input type="checkbox"/>	<input checked="" type="checkbox"/> <input checked="" type="checkbox"/>	Les matériels utilisés ponctuellement pour les travaux (phase travaux & exploitation) sont du même type que les matériels agricoles amenés à circuler vers et sur les parcelles concernées. Le projet n'entraîne donc pas de nuisances sonores particulières.

	<p>Engendre-t-il des odeurs ?</p> <p>Est-il concerné par des nuisances olfactives ?</p>	<input type="checkbox"/>	<input checked="" type="checkbox"/>	
	<p>Engendre-t-il des vibrations ?</p> <p>Est-il concerné par des vibrations ?</p>	<input type="checkbox"/>	<input checked="" type="checkbox"/>	
	<p>Engendre-t-il des émissions lumineuses ?</p> <p>Est-il concerné par des émissions lumineuses ?</p>	<input type="checkbox"/>	<input checked="" type="checkbox"/>	
Emissions	<p>Engendre-t-il des rejets dans l'air ?</p>	<input type="checkbox"/>	<input checked="" type="checkbox"/>	<p>Au contraire, le rôle des forêts, et du Peuplier en particulier (grâce à sa croissance rapide), dans le stockage du CO2, est reconnu.</p>
	<p>Engendre-t-il des rejets liquides ?</p> <p>Si oui, dans quel milieu ?</p>	<input type="checkbox"/>	<input checked="" type="checkbox"/>	<p>Au contraire, le rôle filtrant et épurateur des peupleraies, vis-à-vis du sol et des eaux, est également reconnu.</p>
	<p>Engendre-t-il des effluents ?</p>	<input type="checkbox"/>	<input checked="" type="checkbox"/>	
	<p>Engendre-t-il la production de déchets non dangereux, inertes, dangereux ?</p>	<input type="checkbox"/>	<input checked="" type="checkbox"/>	

Patrimoine / Cadre de vie / Population	Est-il susceptible de porter atteinte au patrimoine architectural, culturel, archéologique et paysager ?	<input type="checkbox"/>	<input checked="" type="checkbox"/>	Les peupliers sont familiers dans le paysage des vallées depuis longtemps ; plusieurs peupleraies d'âges divers sont déjà présentes alentours.
	Engendre-t-il des modifications sur les activités humaines (agriculture, sylviculture, urbanisme, aménagements), notamment l'usage du sol ?	<input type="checkbox"/>	<input checked="" type="checkbox"/>	Hormis le changement de culture, la plantation n'entraîne pas de changement dans les activités humaines liées aux parcelles ou aux abords (chasse, pêche éventuelles, randonnée...).

6.2 Les incidences du projet identifiées au 6.1 sont-elles susceptibles d'être cumulées avec d'autres projets existants ou approuvés ?

Oui Non Si oui, décrivez lesquelles :

6.3 Les incidences du projet identifiées au 6.1 sont-elles susceptibles d'avoir des effets de nature transfrontière ?

Oui Non Si oui, décrivez lesquels :

6.4 Description, le cas échéant, des mesures et des caractéristiques du projet destinées à éviter ou réduire les effets négatifs notables du projet sur l'environnement ou la santé humaine (pour plus de précision, il vous est possible de joindre une annexe traitant de ces éléments) :

- conservation des fossés et des haies (entretien éventuel), d'arbres isolés
- plantation à distance de ces éléments (haies, fossés, etc.)
- pas de recours prévu à des intrants chimiques (fertilisation, désherbage), (rarement appliqués et/ou à faibles doses en peupleraie en général, ces intrants ne sont pas utiles sur ce type de terrains)

7. Auto-évaluation (facultatif)

Au regard du formulaire rempli, estimez-vous qu'il est nécessaire que votre projet fasse l'objet d'une évaluation environnementale ou qu'il devrait en être dispensé ? Expliquez pourquoi.

Nous estimons que le projet pourrait être dispensé d'évaluation environnementale, car :

- la plantation de peupliers est l'une des alternative les moins radicales et les plus facilement réversibles à l'abandon des terrains concernés
- les travaux prévus sont conformes aux recommandations actuelles pour les plantations de peupliers dans ce type de milieux (variétés et travaux adaptés, respect des distances et du milieu, etc.)
- ce projet ne paraît pas susceptible d'entraîner de nuisances ou d'impact environnemental négatif
- le potentiel écologique et agronomique des terrains concernés n'est pas compromis.

8. Annexes

8.1 Annexes obligatoires

Objet		
1	Document CERFA n°14734 intitulé « informations nominatives relatives au maître d'ouvrage ou pétitionnaire » - non publié ;	<input checked="" type="checkbox"/>
2	Un plan de situation au 1/25 000 ou, à défaut, à une échelle comprise entre 1/16 000 et 1/64 000 (Il peut s'agir d'extraits cartographiques du document d'urbanisme s'il existe) ;	<input checked="" type="checkbox"/>
3	Au minimum, 2 photographies datées de la zone d'implantation, avec une localisation cartographique des prises de vue, l'une devant permettre de situer le projet dans l'environnement proche et l'autre de le situer dans le paysage lointain ;	<input checked="" type="checkbox"/>
4	Un plan du projet <u>ou</u> , pour les travaux, ouvrages ou aménagements visés aux catégories 5° a), 6°a), b) et c), 7°a), b), 9°a), b), c), d), 10°, 11°a), b), 12°, 13°, 22°, 32, 38° ; 43° a) et b) de l'annexe à l'article R. 122-2 du code de l'environnement un projet de tracé ou une enveloppe de tracé ;	<input checked="" type="checkbox"/>
5	Sauf pour les travaux, ouvrages ou aménagements visés aux 5° a), 6°a), b) et c), 7° a), b), 9°a), b), c), d), 10°, 11°a), b), 12°, 13°, 22°, 32, 38° ; 43° a) et b) de l'annexe à l'article R. 122-2 du code de l'environnement : plan des abords du projet (100 mètres au minimum) pouvant prendre la forme de photos aériennes datées et complétées si nécessaire selon les évolutions récentes, à une échelle comprise entre 1/2 000 et 1/5 000. Ce plan devra préciser l'affectation des constructions et terrains avoisinants ainsi que les canaux, plans d'eau et cours d'eau ;	<input checked="" type="checkbox"/>
6	Si le projet est situé dans un site Natura 2000, un plan de situation détaillé du projet par rapport à ce site. Dans les autres cas, une carte permettant de localiser le projet par rapport aux sites Natura 2000 sur lesquels le projet est susceptible d'avoir des effets.	<input type="checkbox"/>

9.2 Autres annexes volontairement transmises par le maître d'ouvrage ou pétitionnaire

Veuillez compléter le tableau ci-joint en indiquant les annexes jointes au présent formulaire d'évaluation, ainsi que les parties ouques, les éventuelles modifications.

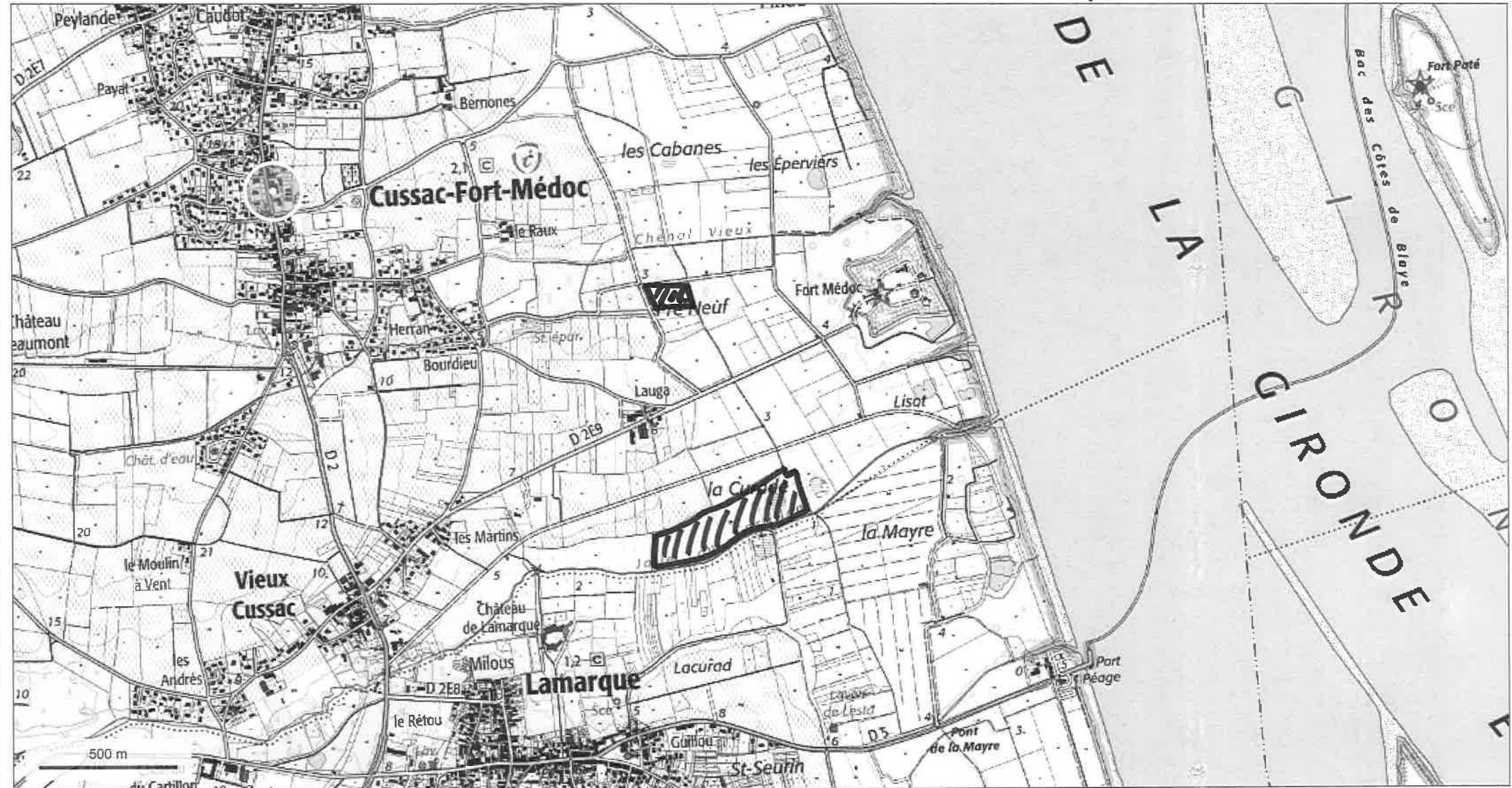
Objet

9. Engagement et signature

Je certifie sur l'honneur l'exactitude des renseignements ci-dessus

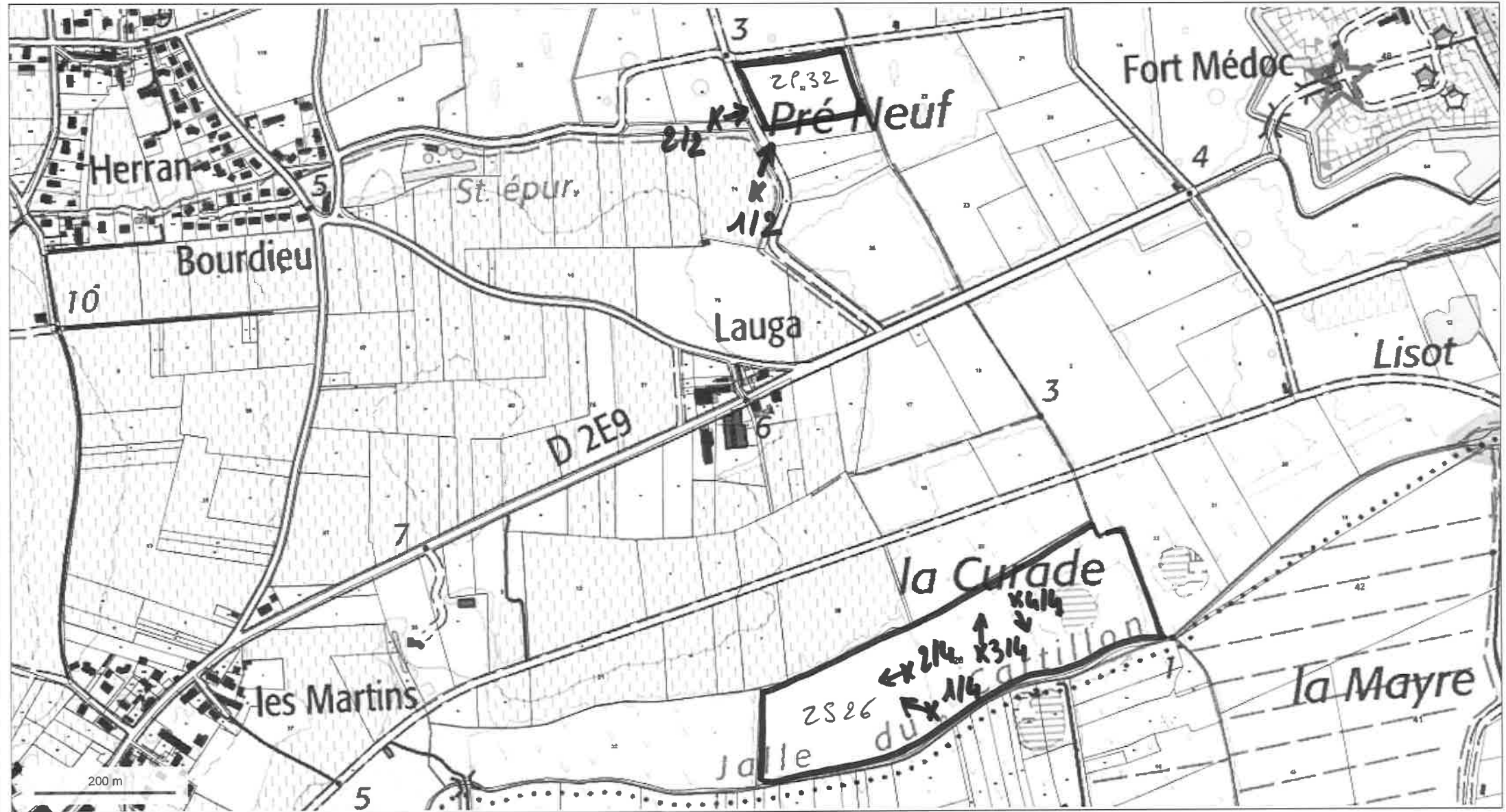
Fait à **CUSSAC FORT MEDOC** le **30 octobre 2017**


Signature 



© IGN 2017 - www.geoportail.gouv.fr/mentions-legales

Longitude : 0° 42' 32" W
Latitude : 45° 06' 28" N








© IGN 2017 - www.geoportail.gouv.fr/mentions-legales

Longitude : 0° 42' 33" W
Latitude : 45° 06' 14" N






Sélectionner une forêt

Information de Cadastrasie

ANNEKE 5, 112





Sélectionner une forêt



Information de Cadastrale


ANNEXE 5, 212



(parcels 2P32)

ANNEKE 3, 112





(Parcels 25 26)

ANNEX 3, 1/4





