Liberté • Égalité • Fraternité
RÉPUBLIQUE FRANÇAISE

Ministère chargé de l'environnement

Demande d'examen au cas par cas préalable à la réalisation éventuelle d'une évaluation environnementale

Article R. 122-3 du code de l'environnement

cerfa
N° 14734*03

Ce formulaire sera publié sur le site internet de l'autorité environnementale

Avant de remplir cette demande, lire attentivement la notice explicative

Cadre réservé à l'autorité environnementale

Date de réception :	Dossier complet le :	N° d'enregistrement :
16/05/2018	10/06/18	2018-006593

1. Intitulé du projet

projet de defrichement

2. Identification du (ou des) maître(s) d'ouvrage ou du (ou des) pétitionnaire(s)

2.1 Personne physique

Nom MOURRETAS Prénom Frédéric

2.2 Personne morale

Dénomination ou raison sociale

Nom, prénom et qualité de la personne habilitée à représenter la personne morale

RCS / SIRET Forme juridique

Joignez à votre demande l'annexe obligatoire n°1

3. Catégorie(s) applicable(s) du tableau des seuils et critères annexé à l'article R. 122-2 du code de l'environnement et dimensionnement correspondant du projet

N° de catégorie et sous-catégorie	Caractéristiques du projet au regard des seuils et critères de la catégorie *(Préciser les éventuelles rubriques issues d'autres nomenclatures (ICPE, IOTA, etc.)*
51a defrichement portant sur une superficie totale inferieure à 25 hectares	defrichement agricole d'une superficie de 2,8 ha.

4. Caractéristiques générales du projet

Doivent être annexées au présent formulaire les pièces énoncées à la rubrique 8.1 du formulaire

4.1 Nature du projet, y compris les éventuels travaux de démolition

defrichement de 2,8 hectares de bois constitué :
- de taillis simples et de chataigniers et de chênes

La loi n° 78-17 du 6 janvier 1978 relative à l'informatique, aux fichiers et aux libertés s'applique aux données nominatives portées dans ce formulaire. Elle garantit un droit d'accès et de rectification pour ces données auprès du service destinataire.

Demande d'examen au cas par cas préalable à la réalisation éventuelle d'une évaluation environnementale

Article R. 122-3 du code de l'environnement

N° 14734*03

Ce formulaire sera publié sur le site internet de l'autorité environnementale

Avant de remplir cette demande, lire attentivement la notice explicative

Cadre réservé à l'autorité environnementale

Date de réception : Date de complétude :

2.1 Personne physique

Nom : Prénom :

2.2 Personne morale

Dénomination : Forme juridique :

Numéro d'identification : Code APE :

Numéro SIRET :

Joindre à votre demande l'annexe obligatoire n° 1

N° de catégorie et sous-catégorie	Caractéristiques du projet au regard des seuils et critères de la catégorie (préciser les éventuelles rubriques issues d'autres nomenclatures (ICPE, IOTA, etc.)

Joindre les annexes en plus que celles prévues par les pièces énoncées à la rubrique 3.1 du formulaire

A titre de plan, y compris les éventuels travaux de démolition

4.2 Objectifs du projet

- Création d'une surface agricole : prairie
- augmentation de la SAU
- rationalisation de parcellaire agricole.
- obligation d'elagage sur route departementale qui longe le projet

4.3 Décrivez sommairement le projet

4.3.1 dans sa phase travaux

Le défrichement sera realisé par abattage et debardage en bordure de route.

Un arrachage et un rassemblement des souches sera réalisé suite à l'exploitation forestière

Les travaux seront preferentiellement réalisés en periodes sèches vraisemblablement au mois de septembre 2018 en fonction des disponibilités de l'entreprise prestataire.

4.3.2 dans sa phase d'exploitation

suite au défrichement une prairie sera mise en place sur l'ensemble du projet objet de la demande. Ces prairies seront fauchées annuellement et paturées par les ovins.

4.4 A quelle(s) procédure(s) administrative(s) d'autorisation le projet a-t-il été ou sera-t-il soumis ?
La décision de l'autorité environnementale devra être jointe au(x) dossier(s) d'autorisation(s).

demande de defrichement -

4.5 Dimensions et caractéristiques du projet et superficie globale de l'opération - préciser les unités de mesure utilisées

Grandeurs caractéristiques	Valeur(s)
superficie à defricher	2,8 hectares

4.6 Localisation du projet

Adresse et commune(s) d'implantation

Commune Estivaux
Section AS
Le Claux n° 121 → 0,37 ha
n° 120 → 0,54 ha
n° 119 → 0,15 ha
Les Gaulias n° 127 → 0,50 ha
n° 128 → 0,46 ha
n° 126 → 0,45 ha
n° 129 → 0,33 ha

Coordonnées géographiques[1] Long. __°__'__"_ Lat. __°__'__"_

Pour les catégories 5° a), 6° a), b) et c), 7°a), b) 9°a),b),c),d), 10°,11°a) b),12°,13°, 22°, 32°, 34°, 38° ; 43° a), b) de l'annexe à l'article R. 122-2 du code de l'environnement :

Point de départ : Long. __°__'__"_ Lat. __°__'__"_
Point d'arrivée : Long. __°__'__"_ Lat. __°__'__"_

Communes traversées :

ESTIVAUX

Joignez à votre demande les annexes n° 2 à 6

4.7 S'agit-il d'une modification/extension d'une installation ou d'un ouvrage existant ? Oui ☐ Non ☒

4.7.1 Si oui, cette installation ou cet ouvrage a-t-il fait l'objet d'une évaluation environnementale ? Oui ☐ Non ☒

4.7.2 Si oui, décrivez sommairement les différentes composantes de votre projet et indiquez à quelle date il a été autorisé ?

1 Pour l'outre-mer, voir notice explicative

5. Sensibilité environnementale de la zone d'implantation envisagée

Afin de réunir les informations nécessaires pour remplir le tableau ci-dessous, vous pouvez vous rapprocher des services instructeurs, et vous référer notamment à l'outil de cartographie interactive CARMEN, disponible sur le site de chaque direction régionale.
Le site Internet du ministère en charge de l'environnement vous propose, dans la rubrique concernant la demande de cas par cas, la liste des sites internet où trouver les données environnementales par région utiles pour remplir le formulaire.

Le projet se situe-t-il :	Oui	Non	Lequel/Laquelle ?
Dans une zone naturelle d'intérêt écologique, faunistique et floristique de type I ou II (ZNIEFF) ?	☐	☒	
En zone de montagne ?	☐	☒	
Dans une zone couverte par un arrêté de protection de biotope ?	☐	☒	
Sur le territoire d'une commune littorale ?	☐	☒	
Dans un parc national, un parc naturel marin, une réserve naturelle (nationale ou régionale), une zone de conservation halieutique ou un parc naturel régional ?	☐	☒	
Sur un territoire couvert par un plan de prévention du bruit, arrêté ou le cas échéant, en cours d'élaboration ?	☐	☒	
Dans un bien inscrit au patrimoine mondial ou sa zone tampon, un monument historique ou ses abords ou un site patrimonial remarquable ?	☐	☒	
Dans une zone humide ayant fait l'objet d'une délimitation ?	☐	☒	

Dans une commune couverte par un plan de prévention des risques naturels prévisibles (PPRN) ou par un plan de prévention des risques technologiques (PPRT) ? Si oui, est-il prescrit ou approuvé ?	☐	☒	
Dans un site ou sur des sols pollués ?	☐	☒	
Dans une zone de répartition des eaux ?	☐	☒	
Dans un périmètre de protection rapprochée d'un captage d'eau destiné à la consommation humaine ou d'eau minérale naturelle ?	☐	☒	
Dans un site inscrit ?	☐	☒	
Le projet se situe-t-il, dans ou à proximité :	**Oui**	**Non**	**Lequel et à quelle distance ?**
D'un site Natura 2000 ?	☒	☐	n'est pas dans le Natura 2000 - Il s'arrête de l'autre côté de la departementale D9 E2
D'un site classé ?	☐	☒	

6. Caractéristiques de l'impact potentiel du projet sur l'environnement et la santé humaine au vu des informations disponibles

6.1 Le projet envisagé est-il susceptible d'avoir les incidences notables suivantes ?
Veuillez compléter le tableau suivant :

Incidences potentielles		Oui	Non	De quelle nature ? De quelle importance ? *Appréciez sommairement l'impact potentiel*
Ressources	Engendre-t-il des prélèvements d'eau ? Si oui, dans quel milieu ?	☐	☒	
	Impliquera-t-il des drainages / ou des modifications prévisibles des masses d'eau souterraines ?	☐	☒	
	Est-il excédentaire en matériaux ?	☐	☒	
	Est-il déficitaire en matériaux ? Si oui, utilise-t-il les ressources naturelles du sol ou du sous-sol ?	☐	☒	
Milieu naturel	Est-il susceptible d'entraîner des perturbations, des dégradations, des destructions de la biodiversité existante : faune, flore, habitats, continuités écologiques ?	☐	☒	
	Si le projet est situé dans ou à proximité d'un site Natura 2000, est-il susceptible d'avoir un impact sur un habitat / une espèce inscrit(e) au Formulaire Standard de Données du site ?	☐	☒	

	Est-il susceptible d'avoir des incidences sur les autres zones à sensibilité particulière énumérées au 5.2 du présent formulaire ?	☐	☒	
	Engendre-t-il la consommation d'espaces naturels, agricoles, forestiers, maritimes ?	☒	☐	transformation d'un espace forestier en espace agricole
Risques	Est-il concerné par des risques technologiques ?	☐	☒	
	Est-il concerné par des risques naturels ?	☐	☒	
	Engendre-t-il des risques sanitaires ? Est-il concerné par des risques sanitaires ?	☐ ☐	☒ ☒	
Nuisances	Engendre-t-il des déplacements/des trafics	☐	☒	
	Est-il source de bruit ? Est-il concerné par des nuisances sonores ?	☐ ☐	☒ ☒	

	Engendre-t-il des odeurs ? Est-il concerné par des nuisances olfactives ?	☐ ☐	☒ ☒	
	Engendre-t-il des vibrations ? Est-il concerné par des vibrations ?	☐ ☐	☒ ☒	
	Engendre-t-il des émissions lumineuses ? Est-il concerné par des émissions lumineuses ?	☐ ☐	☒ ☒	
Emissions	Engendre-t-il des rejets dans l'air ?	☐	☒	
	Engendre-t-il des rejets liquides ? Si oui, dans quel milieu ?	☐	☒	
	Engendre-t-il des effluents ?	☐	☒	
	Engendre-t-il la production de déchets non dangereux, inertes, dangereux ?	☐	☒	le defrichement engendrera la production de souches qui seront rassemblées lors de la phase de travaux

6.4 Description, le cas échéant, des mesures et des caractéristiques du projet destinées à éviter ou réduire les effets négatifs notables du projet sur l'environnement ou la santé humaine (pour plus de précision, il vous est possible de joindre une annexe traitant de ces éléments) :

- Ce projet de defrichement d'une superficie de 2,8 hectares à pour objectif la création de prairies.
- ce projet à un impact relativement faible au niveau environnemental et paysager.
- Il permet la mise en production agricole de surfaces actuellement boisées.
- Ce projet est en continuité de zones agricoles actuellement cultivées en prairie
- Il n'y aura plus d'arbres en surplomb de la ligne telephonique

7. Auto-évaluation (facultatif)

Au regard du formulaire rempli, estimez-vous qu'il est nécessaire que votre projet fasse l'objet d'une évaluation environnementale ou qu'il devrait en être dispensé ? Expliquez pourquoi.

8. Annexes

8.1 Annexes obligatoires

	Objet	
1	Document CERFA n°14734 intitulé « informations nominatives relatives au maître d'ouvrage ou pétitionnaire » - **non publié** ;	☒
2	Un plan de situation au 1/25 000 ou, à défaut, à une échelle comprise entre 1/16 000 et 1/64 000 (Il peut s'agir d'extraits cartographiques du document d'urbanisme s'il existe) ;	☒
3	Au minimum, 2 photographies datées de la zone d'implantation, avec une localisation cartographique des prises de vue, l'une devant permettre de situer le projet dans l'environnement proche et l'autre de le situer dans le paysage lointain ;	☒
4	Un plan du projet ou, pour les travaux, ouvrages ou aménagements visés aux catégories *5° a), 6°a), b) et c), 7°a), b), 9°a), b), c), d),10°,11°a), b), 12°, 13°, 22°, 32, 38° ; 43° a) et b) de l'annexe à l'article R. 122-2 du code de l'environnement* un projet de tracé ou une enveloppe de tracé ;	☐
5	Sauf pour les travaux, ouvrages ou aménagements visés aux *5° a), 6°a), b) et c), 7° a), b), 9°a), b), c), d), 10°,11°a), b), 12°, 13°, 22°, 32, 38° ; 43° a) et b) de l'annexe à l'article R. 122-2 du code de l'environnement :* plan des abords du projet (100 mètres au minimum) pouvant prendre la forme de photos aériennes datées et complétées si nécessaire selon les évolutions récentes, à une échelle comprise entre 1/2 000 et 1/5 000. Ce plan devra préciser l'affectation des constructions et terrains avoisinants ainsi que les canaux, plans d'eau et cours d'eau ;	☒
6	Si le projet est situé dans un site Natura 2000, un plan de situation détaillé du projet par rapport à ce site. Dans les autres cas, une carte permettant de localiser le projet par rapport aux sites Natura 2000 sur lesquels le projet est susceptible d'avoir des effets.	☐

8.2 Autres annexes volontairement transmises par le maître d'ouvrage ou pétitionnaire

Veuillez compléter le tableau ci-joint en indiquant les annexes jointes au présent formulaire d'évaluation, ainsi que les parties auxquelles elles se rattachent

Objet

9. Engagement et signature

Je certifie sur l'honneur l'exactitude des renseignements ci-dessus ☒

Fait à Estiraux le, 14 mai 2018.

Signature

géoportail

Plan de situation

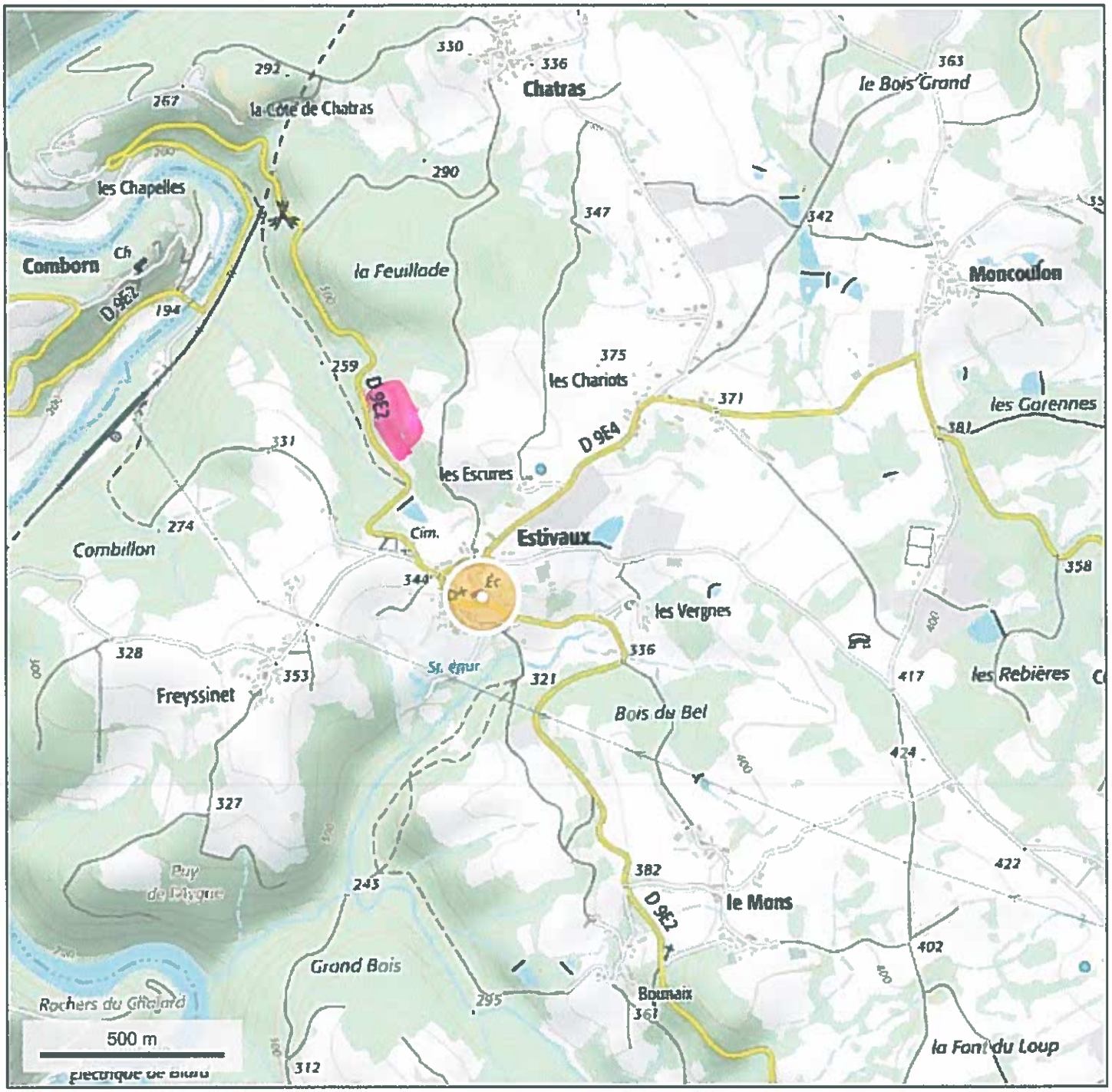

© IGN 2017 - www.geoportail.gouv.fr/mentions-legales

Longitude : 1° 29' 16" E
Latitude : 45° 18' 57" N

échelle 1/25000 e

projet defrichement

Département :
CORREZE

Commune :
ESTIVAUX

Section : AS
Feuille : 000 AS 01

Échelle d'origine : 1/2000
Échelle d'édition : 1/2500

Date d'édition : 11/05/2018
(fuseau horaire de Paris)

Coordonnées en projection : RGF93CC45
©2017 Ministère de l'Action et des Comptes publics

DIRECTION GÉNÉRALE DES FINANCES PUBLIQUES

EXTRAIT DU PLAN CADASTRAL

limites des parcelles à défricher

parcelles attenantes au projet

zone à défricher.
2,80 ha.

photos

Le plan visualisé sur cet extrait est géré par le centre des impôts foncier suivant :
BRIVE LA GAILLARDE
50 BD Gontran ROYER 19119
19119 BRIVE CEDEX
tél. 05.55.18.31.66 -fax 05.55.18.31.74
cdif.brive@dgfip.finances.gouv.fr

Cet extrait de plan vous est délivré par :

cadastre.gouv.fr

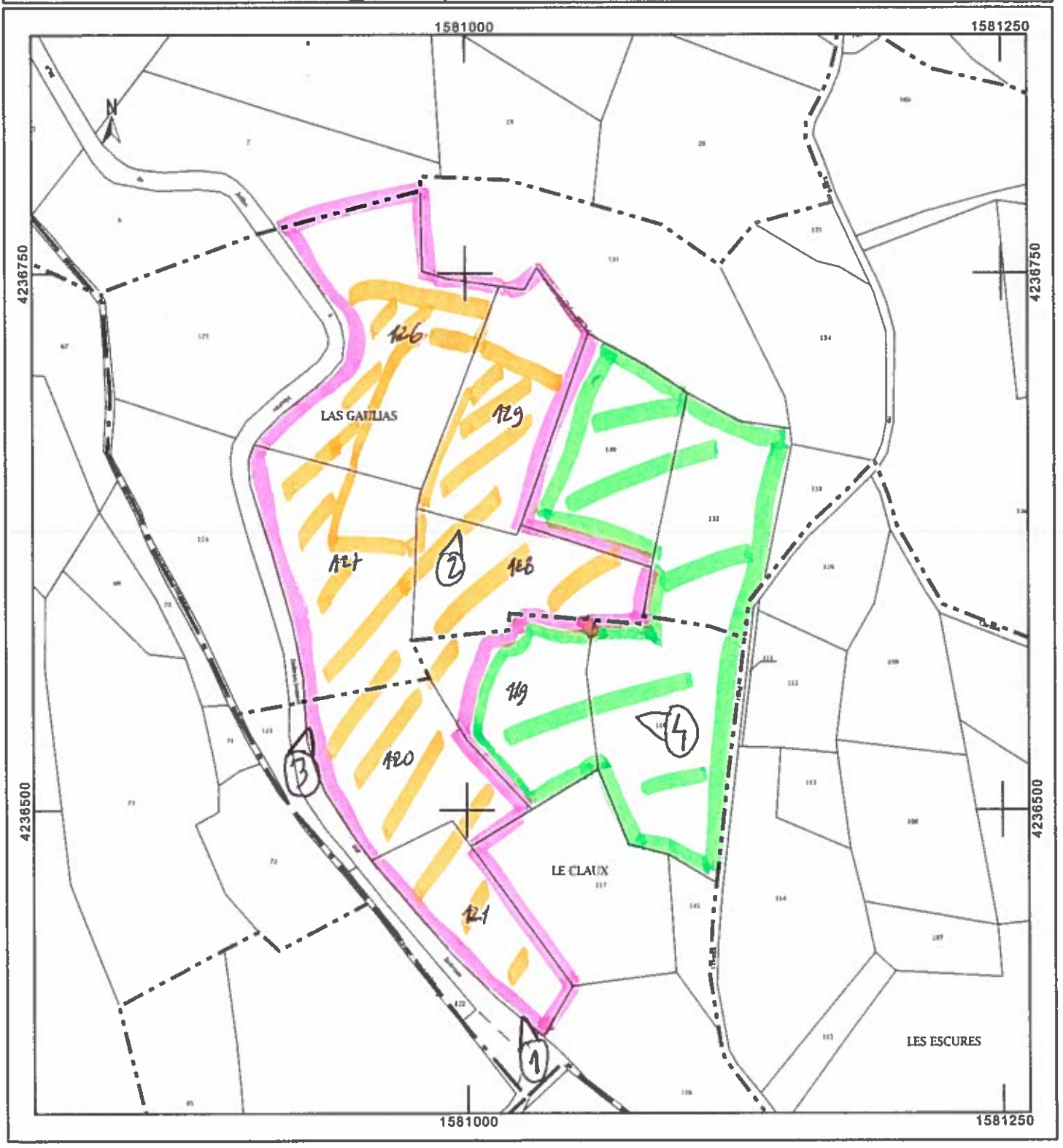

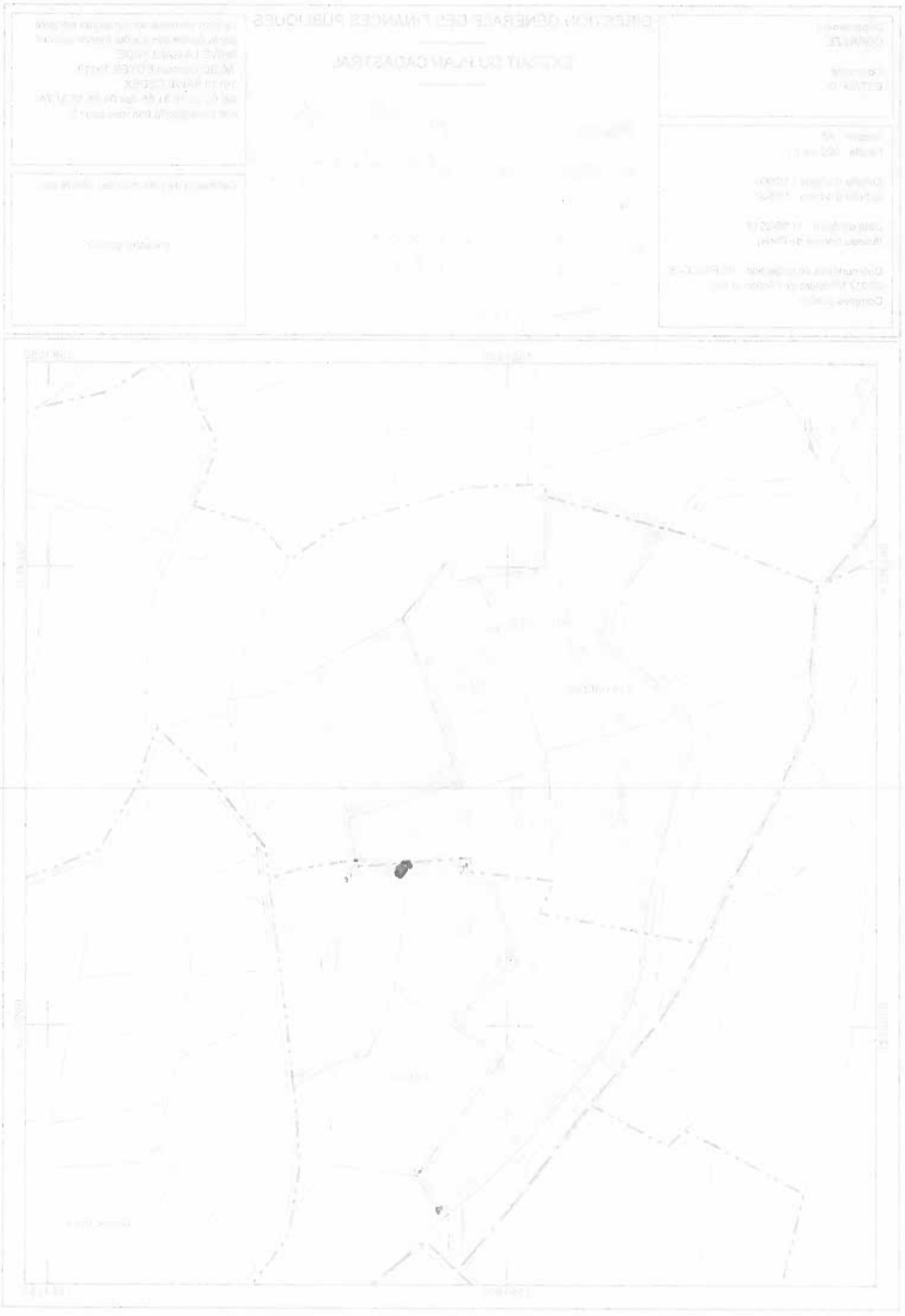

géoportail

ZONE A DEFRICHER

© IGN 2017 - www.geoportail.gouv.fr/mentions-legales

Longitude : 1° 28' 55" E
Latitude : 45° 19' 10" N

1

2

3

4