4

Liberté • Égalité • Fraternité
RÉPUBLIQUE FRANÇAISE

Ministère chargé de l'environnement

Demande d'examen au cas par cas préalable à la réalisation éventuelle d'une évaluation environnementale

Article R. 122-3 du code de l'environnement

cerfa

N° 14734*03

Ce formulaire sera publié sur le site Internet de l'autorité environnementale

Avant de remplir cette demande, lire attentivement la notice explicative

Cadre réservé à l'autorité environnementale

Date de réception :	Dossier complet le :	N° d'enregistrement :
11/06/18	11/06/18	618-006719

1. Intitulé du projet

Défrichement de parcelles boisées

2. Identification du (ou des) maître(s) d'ouvrage ou du (ou des) pétitionnaire(s)

2.1 Personne physique

Nom FOUANOU Prénom Marcel

2.2 Personne morale

Dénomination ou raison sociale

Nom, prénom et qualité de la personne habilitée à représenter la personne morale

RCS / SIRET 309 134 163 00021 Forme juridique Exploitant individuel

Joignez à votre demande l'annexe obligatoire n°1

3. Catégorie(s) applicable(s) du tableau des seuils et critères annexé à l'article R. 122-2 du code de l'environnement et dimensionnement correspondant du projet

N° de catégorie et sous catégorie	Caractéristiques du projet au regard des seuils et critères de la catégorie *(Préciser les éventuelles rubriques issues d'autres nomenclatures (ICPE, IOTA, etc.)*
47-a	

4. Caractéristiques générales du projet

Doivent être annexées au présent formulaire les pièces énoncées à la rubrique 8.1 du formulaire

4.1 Nature du projet, y compris les éventuels travaux de démolition

Défrichement de parcelles boisées sur la commune de MEYMAC (19250) pour une surface de 2,19 ha

La loi n° 78-17 du 6 janvier 1978 relative à l'informatique, aux fichiers et aux libertés s'applique aux données nominatives portées dans ce formulaire. Elle garantit un droit d'accès et de rectification pour ces données auprès du service destinataire.

4.2 Objectifs du projet

mise en culture (prairies)

4.3 Décrivez sommairement le projet

4.3.1 dans sa phase travaux

- Desanchage des parties saines.
- Rassemblement des rémanents.
- remise en culture

4.3.2 dans sa phase d'exploitation

4.4 A quelle(s) procédure(s) administrative(s) d'autorisation le projet a-t-il été ou sera-t-il soumis ?
La décision de l'autorité environnementale devra être jointe au(x) dossier(s) d'autorisation(s).

Demande d'autorisation de défrichement

4.5 Dimensions et caractéristiques du projet et superficie globale de l'opération - préciser les unités de mesure utilisées

Grandeurs caractéristiques	Valeur(s)
Surface à défricher :	2,19 ha

4.6 Localisation du projet

Adresse et commune(s) d'implantation

Section YK
Parcelles n°s 46 d
47.
49.

Lieu dit
Aux Gours
19250 - Meymac

Coordonnées géographiques[1] **Long.** __°__'__"__ **Lat.** __°__'__"__

Pour les catégories 5° a), 6° a), b) et c), 7°a, 9°a), 10°, 11°a) et b), 22°, 32°, 34°, 38° ; 43° a) et b) de l'annexe à l'article R. 122-2 du code de l'environnement :

Point de départ : **Long.** __°__'__"__ **Lat.** __°__'__"__

Point d'arrivée : **Long.** __°__'__"__ **Lat.** __°__'__"__

Communes traversées :

Joignez à votre demande les annexes n° 2 à 6

4.7 S'agit-il d'une modification/extension d'une installation ou d'un ouvrage existant ? Oui ☐ Non ☒

4.7.1 Si oui, cette installation ou cet ouvrage a-t-il fait l'objet d'une évaluation environnementale ? Oui ☐ Non ☐

4.7.2 Si oui, décrivez sommairement les différentes composantes de votre projet et indiquez à quelle date il a été autorisé ?

1 Pour l'outre-mer, voir notice explicative

5. Sensibilité environnementale de la zone d'implantation envisagée

Afin de réunir les informations nécessaires pour remplir le tableau ci-dessous, vous pouvez vous rapprocher des services instructeurs, et vous référer notamment à l'outil de cartographie interactive CARMEN, disponible sur le site de chaque direction régionale.
Le site Internet du ministère de l'environnement vous propose un regroupement de ces données environnementales par région, à l'adresse suivante : http://www.developpement-durable.gouv.fr/-Les-donnees-environnementales-.html.
Cette plateforme vous indiquera la définition de chacune des zones citées dans le formulaire.
Vous pouvez également retrouver la cartographie d'une partie de ces informations sur le site de l'inventaire national du patrimoine naturel (http://inpn.mnhn.fr/zone/sinp/espaces/viewer/).

Le projet se situe-t-il :	Oui	Non	Lequel/Laquelle ?
Dans une zone naturelle d'intérêt écologique, faunistique et floristique de type I ou II (ZNIEFF) ?	☐	☒	
En zone de montagne ?	☒	☐	
Dans une zone couverte par un arrêté de protection de biotope ?	☐	☒	
Sur le territoire d'une commune littorale ?	☐	☒	
Dans un parc national, un parc naturel marin, une réserve naturelle (nationale ou régionale), une zone de conservation halieutique ou un parc naturel régional ?	☒	☐	PNR de Millevaches
Sur un territoire couvert par un plan de prévention du bruit, arrêté ou le cas échéant, en cours d'élaboration ?	☐	☒	
Dans un bien inscrit au patrimoine mondial ou sa zone tampon, un monument historique ou ses abords ou un site patrimonial remarquable ?	☐	☒	

Dans une zone humide ayant fait l'objet d'une délimitation ?	☐	☒	
Dans une commune couverte par un plan de prévention des risques naturels prévisibles (PPRN) ou par un plan de prévention des risques technologiques (PPRT) ? si oui, est-il prescrit ou approuvé ?	☐	☒	
Dans un site ou sur des sols pollués ?	☐	☒	
Dans une zone de répartition des eaux ?	☐	☒	
Dans un périmètre de protection rapprochée d'un captage d'eau destiné à la consommation humaine ou d'eau minérale naturelle?	☐	☒	
Dans un site inscrit ?	☐	☒	
Le projet se situe-t-il, dans ou à proximité :	**Oui**	**Non**	**Lequel et à quelle distance ?**
D'un site Natura 2000 ?	☐	☒	
D'un site classé ?	☐	☒	

6. Caractéristiques de l'impact potentiel du projet sur l'environnement et la santé humaine au vu des informations disponibles

6.1 Le projet envisagé est-il susceptible d'avoir les incidences notables suivantes ?
Veuillez compléter le tableau suivant :

Incidences potentielles		Oui	Non	De quelle nature ? De quelle importance ? *Appréciez sommairement l'impact potentiel*
Ressources	Engendre-t-il des prélèvements d'eau ? Si oui, dans quel milieu ?	☐	☒	
	Impliquera-t-il des drainages / ou des modifications prévisibles des masses d'eau souterraines ?	☐	☒	
	Est-il excédentaire en matériaux ?	☐	☒	
	Est-il déficitaire en matériaux ? Si oui, utilise-t-il les ressources naturelles du sol ou du sous-sol ?	☐	☒	
Milieu naturel	Est-il susceptible d'entraîner des perturbations, des dégradations, des destructions de la biodiversité existante : faune, flore, habitats, continuités écologiques ?	☐	☒	
	Si le projet est situé dans ou à proximité d'un site Natura 2000, est-il susceptible d'avoir un impact sur un habitat / une espèce inscrit(e) au Formulaire Standard de Données du site ?	☐	☒	

	Est-il susceptible d'avoir des incidences sur les autres zones à sensibilité particulière énumérées au 5.2 du présent formulaire ?	☐	☒	
	Engendre-t-il la consommation d'espaces naturels, agricoles, forestiers, maritimes ?	☒	☐	Consommation d'espaces plus ou moins forestiers au profit des espaces agricoles.
Risques	Est-il concerné par des risques technologiques ?	☐	☒	
	Est-il concerné par des risques naturels ?	☐	☒	
	Engendre-t-il des risques sanitaires ? Est-il concerné par des risques sanitaires ?	☐ ☐	☒ ☒	
Nuisances	Engendre-t-il des déplacements/des trafics	☐	☒	
	Est-il source de bruit ? Est-il concerné par des nuisances sonores ?	☐ ☐	☒ ☒	

	Engendre-t-il des odeurs ? Est-il concerné par des nuisances olfactives ?	☐ ☐	☒ ☒	
	Engendre-t-il des vibrations ? Est-il concerné par des vibrations ?	☐ ☐	☒ ☒	
	Engendre-t-il des émissions lumineuses? Est-il concerné par des émissions lumineuses ?	☐ ☐	☒ ☒	
Emissions	Engendre-t-il des rejets dans l'air ?	☐	☒	
	Engendre-t-il des rejets liquides ? Si oui, dans quel milieu ?	☐	☒	
	Engendre-t-il des effluents ?	☐	☒	
	Engendre-t-il la production de déchets non dangereux, inertes, dangereux ?	☐	☒	

Patrimoine / Cadre de vie / Population	Est-il susceptible de porter atteinte au patrimoine architectural, culturel, archéologique et paysager ?	☐	☒	
	Engendre-t-il des modifications sur les activités humaines (agriculture, sylviculture, urbanisme, aménagements), notamment l'usage du sol?	☒	☐	Augmentation de la surface agricole dans une commune très boisée

6.2 Les incidences du projet identifiées au 6.1 sont-elles susceptibles d'être cumulées avec d'autres projets existants ou approuvés ?

Oui ☐ **Non** ☒ Si oui, décrivez lesquelles :

6.3 Les incidences du projet identifiées au 6.1 sont-elles susceptibles d'avoir des effets de nature transfrontière ?

Oui ☐ **Non** ☒ Si oui, décrivez lesquels :

6.4 Description, le cas échéant, des mesures et des caractéristiques du projet destinées à éviter ou réduire les effets négatifs notables du projet sur l'environnement ou la santé humaine (pour plus de précision, il vous est possible de joindre une annexe traitant de ces éléments) :

Les zones partiellement humides seront préservées de tout travaux de déboucharge.

7. Auto-évaluation (facultatif)

Au regard du formulaire rempli, estimez-vous qu'il est nécessaire que votre projet fasse l'objet d'une évaluation environnementale ou qu'il devrait en être dispensé ? Expliquez pourquoi.

Je ne pense pas qu'il soit nécessaire de réaliser une évaluation environnementale pour ce projet sans réelle incidences sur le milieu

8. Annexes

8.1 Annexes obligatoires

	Objet	
1	Document CERFA n°14734 intitulé « informations nominatives relatives au maître d'ouvrage ou pétitionnaire » - **non publié** ;	☒
2	Un plan de situation au 1/25 000 ou, à défaut, à une échelle comprise entre 1/16 000 et 1/64 000 (Il peut s'agir d'extraits cartographiques du document d'urbanisme s'il existe) ;	☒
3	Au minimum, 2 photographies datées de la zone d'implantation, avec une localisation cartographique des prises de vue, l'une devant permettre de situer le projet dans l'environnement proche et l'autre de le situer dans le paysage lointain ;	☒
4	Un plan du projet ou, pour les travaux, ouvrages ou aménagements visés aux catégories *5° a), 6° b) et c), 7°, 9°,10°,11°, 12°, 13°, 22°, 32, 38° ; 43° a) et b) de l'annexe à l'article R. 122-2 du code de l'environnement* un projet de tracé ou une enveloppe de tracé ;	☒
5	Sauf pour les travaux, ouvrages ou aménagements visés aux *5° a), 6° b) et c), 7°, 9°,10°,11°, 12°, 13°, 22°, 32, 38° ; 43° a) et b) de l'annexe à l'article R. 122-2 du code de l'environnement* : plan des abords du projet (100 mètres au minimum) pouvant prendre la forme de photos aériennes datées et complétées si nécessaire selon les évolutions récentes, à une échelle comprise entre 1/2 000 et 1/5 000. Ce plan devra préciser l'affectation des constructions et terrains avoisinants ainsi que les canaux, plans d'eau et cours d'eau ;	☒
6	Si le projet est situé dans un site Natura 2000, un plan de situation détaillé du projet par rapport à ce site. Dans les autres cas, une carte permettant de localiser le projet par rapport aux sites Natura 2000 sur lesquels le projet est susceptible d'avoir des effets.	☐

8.2 Autres annexes volontairement transmises par le maître d'ouvrage ou pétitionnaire

Veuillez compléter le tableau ci-joint en indiquant les annexes jointes au présent formulaire d'évaluation, ainsi que les parties auxquelles elles se rattachent

Objet

9. Engagement et signature

Je certifie sur l'honneur l'exactitude des renseignements ci-dessus ☒

Fait à Meymac le, 24 Mai 2018.

Signature

Insérez votre signature en cliquant sur le cadre ci-dessus

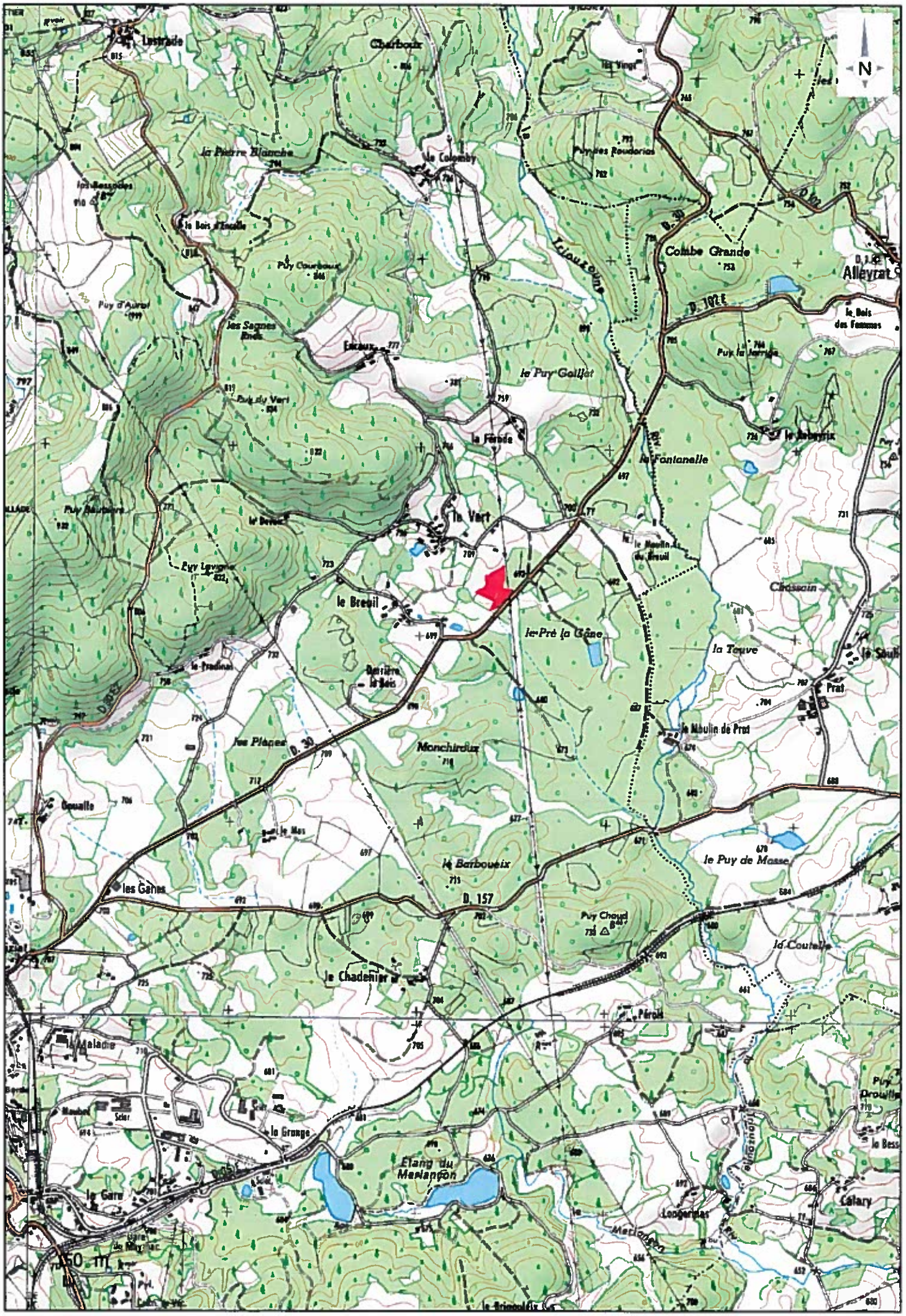
N
Lestrade
Chirboux
la Pierre Blanche
le Colombier
Combe Grande
Alleyrat
Puy Courbaux
Puy d'Aurel
les Segnes
le Puy Gaillet
la Ferade
le Vert
la Fontanelle
le Breuil
le Pré la Gâne
la Teuve
Prat
le Moulin de Prat
Monchirdux
le Barboueix
le Puy de Masse
les Gânes
D. 157
Puy Choud
la Coutelle
le Chadenier
Pérol
la Malache
la Grange
Etang du Maniançon
la Gare
Longerdas
Calary
150 m

1:25 000

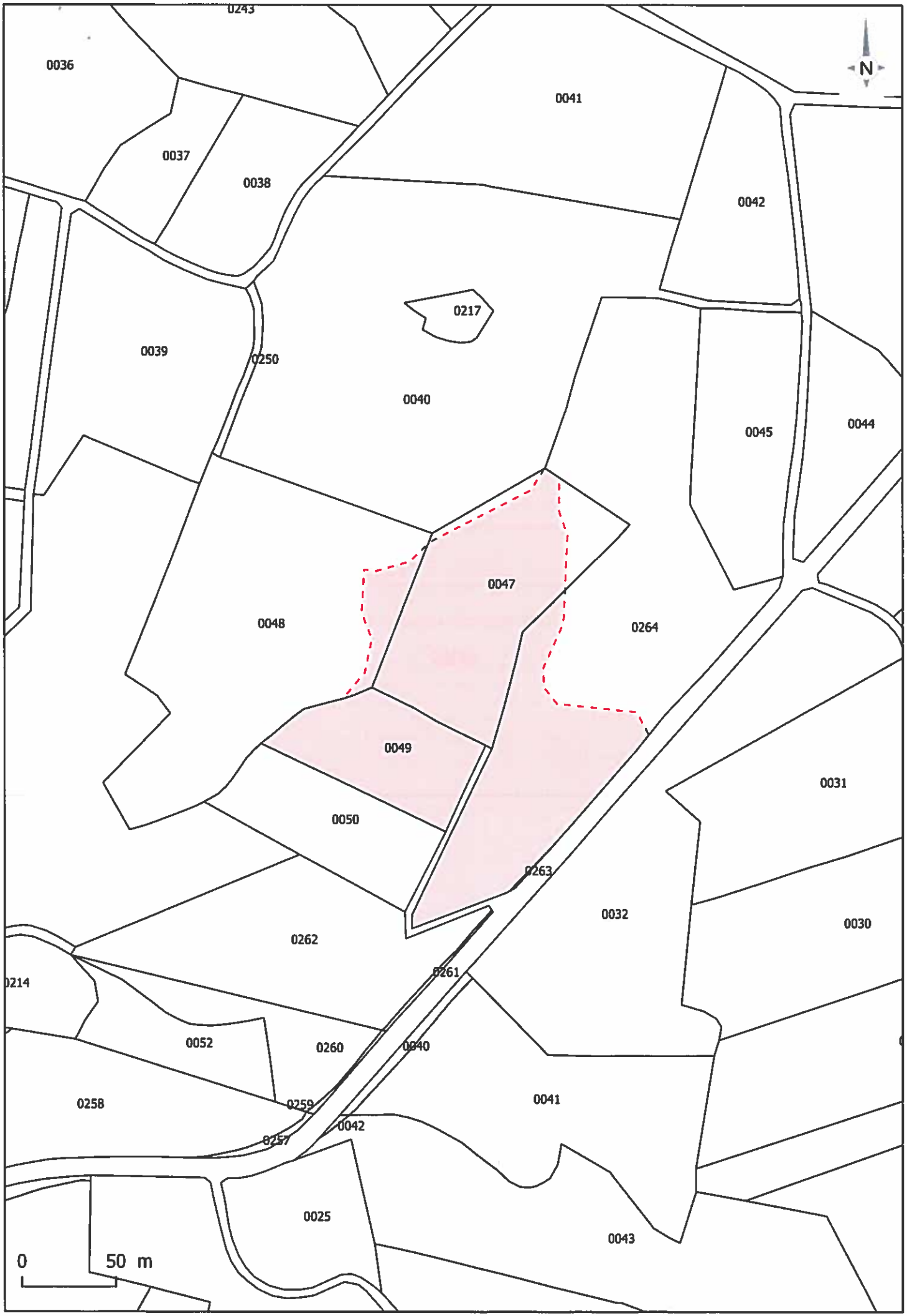
0243
0036
0041
N
0037
0038
0042
0217
0039
0250
0040
0045
0044
0047
0048
0264
0049
0031
0050
0263
0032
0030
0262
0214
0261
0052
0260
0040
0258
0259
0041
0042
0257
0025
0043
0
50 m
1:2 500

1:2 500

1:7 500

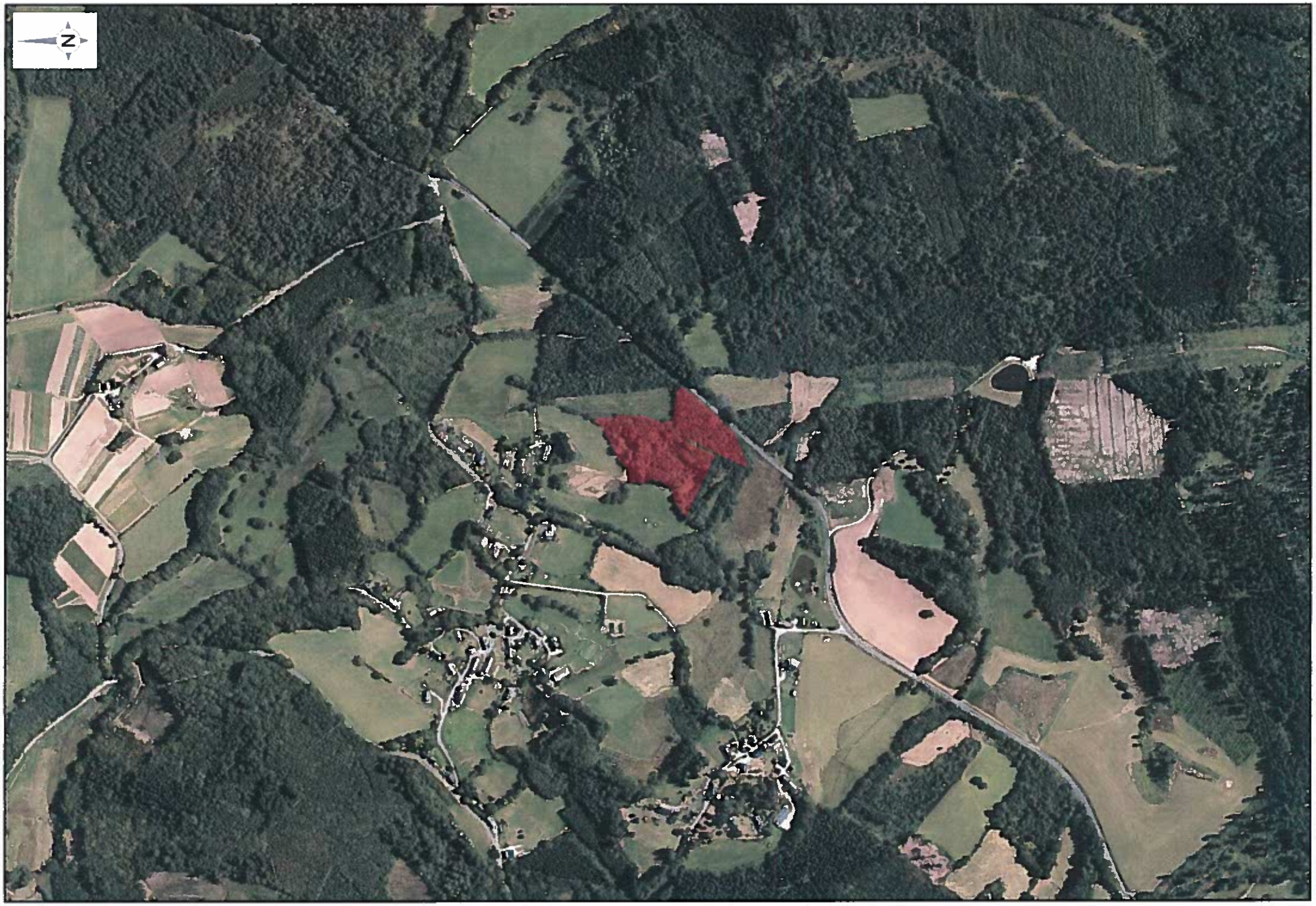

Photographies

Voir au dos