Liberté • Égalité • Fraternité
RÉPUBLIQUE FRANÇAISE

Ministère chargé de l'environnement

Demande d'examen au cas par cas préalable à la réalisation éventuelle d'une évaluation environnementale

Article R. 122-3 du code de l'environnement

cerfa
N° 14734*03

Ce formulaire sera publié sur le site internet de l'autorité environnementale

Avant de remplir cette demande, lire attentivement la notice explicative

Cadre réservé à l'autorité environnementale

Date de réception :	Dossier complet le :	N° d'enregistrement :
24/10/2018	24/10/2018	2018_7318

1. Intitulé du projet

Défrichement de parcelles boisées

2. Identification du (ou des) maître(s) d'ouvrage ou du (ou des) pétitionnaire(s)

2.1 Personne physique

Nom LAURENÇON Prénom Hervé

2.2 Personne morale

Dénomination ou raison sociale

Nom, prénom et qualité de la personne habilitée à représenter la personne morale

RCS / SIRET 4 8 2 9 4 8 6 6 6 0 0 0 7 0 Forme juridique individuel

Joignez à votre demande l'annexe obligatoire n°1

3. Catégorie(s) applicable(s) du tableau des seuils et critères annexé à l'article R. 122-2 du code de l'environnement et dimensionnement correspondant du projet

N° de catégorie et sous catégorie	Caractéristiques du projet au regard des seuils et critères de la catégorie *(Préciser les éventuelles rubriques issues d'autres nomenclatures (ICPE, IOTA, etc.)*
47a	

4. Caractéristiques générales du projet

Doivent être annexées au présent formulaire les pièces énoncées à la rubrique 8.1 du formulaire

4.1 Nature du projet, y compris les éventuels travaux de démolition

Défrichement de parcelles boisées, en 2 lots distincts sur 2 communes diférentes

La loi n° 78-17 du 6 janvier 1978 relative à l'informatique, aux fichiers et aux libertés s'applique aux données nominatives portées dans ce formulaire. Elle garantit un droit d'accès et de rectification pour ces données auprès du service destinataire.

4.2 Objectifs du projet

Mise en culture (prairie)

4.3 Décrivez sommairement le projet

4.3.1 dans sa phase travaux

- Dessouchage
- Rassemblement des rémanents
- Remise en culture (semis)

4.3.2 dans sa phase d'exploitation

4.4 A quelle(s) procédure(s) administrative(s) d'autorisation le projet a-t-il été ou sera-t-il soumis ?
La décision de l'autorité environnementale devra être jointe au(x) dossier(s) d'autorisation(s).

Demande d'autorisation de défrichement

4.5 Dimensions et caractéristiques du projet et superficie globale de l'opération - préciser les unités de mesure utilisées

Grandeurs caractéristiques	Valeur(s)
Surface à défricher :	
Lot 1	4,5810 ha
Lot 2	3,5240 ha
Total	8,1050 ha

4.6 Localisation du projet

Adresse et commune(s) d'implantation

Voir tableau Annexe 1.

Coordonnées géographiques[1] **Long.** __°__'__"_ **Lat.** __°__'__"_

Pour les catégories 5° a), 6° a), b) et c), 7°a, 9°a), 10°, 11°a) et b), 22°, 32°, 34°, 38° ; 43° a) et b) de l'annexe à l'article R. 122-2 du code de l'environnement :

Point de départ : **Long.** __°__'__"_ **Lat.** __°__'__"_

Point d'arrivée : **Long.** __°__'__"_ **Lat.** __°__'__"_

Communes traversées :

Joignez à votre demande les annexes n° 2 à 6

4.7 S'agit-il d'une modification/extension d'une installation ou d'un ouvrage existant ? **Oui** ☐ **Non** ☒

4.7.1 Si oui, cette installation ou cet ouvrage a-t-il fait l'objet d'une évaluation environnementale ? **Oui** ☐ **Non** ☒

4.7.2 Si oui, décrivez sommairement les différentes composantes de votre projet et indiquez à quelle date il a été autorisé ?

1 Pour l'outre-mer, voir notice explicative

5. Sensibilité environnementale de la zone d'implantation envisagée

Afin de réunir les informations nécessaires pour remplir le tableau ci-dessous, vous pouvez vous rapprocher des services instructeurs, et vous référer notamment à l'outil de cartographie interactive CARMEN, disponible sur le site de chaque direction régionale.
Le site Internet du ministère de l'environnement vous propose un regroupement de ces données environnementales par région, à l'adresse suivante : http://www.developpement-durable.gouv.fr/-Les-donnees-environnementales-.html.
Cette plateforme vous indiquera la définition de chacune des zones citées dans le formulaire.
Vous pouvez également retrouver la cartographie d'une partie de ces informations sur le site de l'inventaire national du patrimoine naturel (http://inpn.mnhn.fr/zone/sinp/espaces/viewer/).

Le projet se situe-t-il :	Oui	Non	Lequel/Laquelle ?
Dans une zone naturelle d'intérêt écologique, faunistique et floristique de type I ou II (ZNIEFF) ?	☐	☒	
En zone de montagne ?	☒	☐	
Dans une zone couverte par un arrêté de protection de biotope ?	☐	☒	
Sur le territoire d'une commune littorale ?	☐	☒	
Dans un parc national, un parc naturel marin, une réserve naturelle (nationale ou régionale), une zone de conservation halieutique ou un parc naturel régional ?	☐	☒	
Sur un territoire couvert par un plan de prévention du bruit, arrêté ou le cas échéant, en cours d'élaboration ?	☐	☒	
Dans un bien inscrit au patrimoine mondial ou sa zone tampon, un monument historique ou ses abords ou un site patrimonial remarquable ?	☐	☒	

Dans une zone humide ayant fait l'objet d'une délimitation ?	☐	☒	
Dans une commune couverte par un plan de prévention des risques naturels prévisibles (PPRN) ou par un plan de prévention des risques technologiques (PPRT) ? si oui, est-il prescrit ou approuvé ?	☐	☒	
Dans un site ou sur des sols pollués ?	☐	☒	
Dans une zone de répartition des eaux ?	☐	☒	
Dans un périmètre de protection rapprochée d'un captage d'eau destiné à la consommation humaine ou d'eau minérale naturelle?	☐	☒	
Dans un site inscrit ?	☐	☒	
Le projet se situe-t-il, dans ou à proximité :	**Oui**	**Non**	**Lequel et à quelle distance ?**
D'un site Natura 2000 ?	☐	☒	
D'un site classé ?	☐	☒	

6. Caractéristiques de l'impact potentiel du projet sur l'environnement et la santé humaine au vu des informations disponibles

6.1 Le projet envisagé est-il <u>susceptible</u> d'avoir les incidences notables suivantes ?
Veuillez compléter le tableau suivant :

Incidences potentielles		Oui	Non	De quelle nature ? De quelle importance ? *Appréciez sommairement l'impact potentiel*
Ressources	Engendre-t-il des prélèvements d'eau ? Si oui, dans quel milieu ?	☐	☒	
	Impliquera-t-il des drainages / ou des modifications prévisibles des masses d'eau souterraines ?	☐	☒	
	Est-il excédentaire en matériaux ?	☐	☒	
	Est-il déficitaire en matériaux ? Si oui, utilise-t-il les ressources naturelles du sol ou du sous-sol ?	☐	☒	
Milieu naturel	Est-il susceptible d'entraîner des perturbations, des dégradations, des destructions de la biodiversité existante : faune, flore, habitats, continuités écologiques ?	☐	☒	
	Si le projet est situé dans ou à proximité d'un site Natura 2000, est-il susceptible d'avoir un impact sur un habitat / une espèce inscrit(e) au Formulaire Standard de Données du site ?	☐	☒	

	Est-il susceptible d'avoir des incidences sur les autres zones à sensibilité particulière énumérées au 5.2 du présent formulaire ?	☐	☒	
	Engendre-t-il la consommation d'espaces naturels, agricoles, forestiers, maritimes ?	☒	☐	Consommation d'espaces forestiers au profit d'espace agricole
Risques	Est-il concerné par des risques technologiques ?	☐	☒	
	Est-il concerné par des risques naturels ?	☐	☒	
	Engendre-t-il des risques sanitaires ? Est-il concerné par des risques sanitaires ?	☐ ☐	☒ ☒	
Nuisances	Engendre-t-il des déplacements/des trafics	☐	☒	
	Est-il source de bruit ? Est-il concerné par des nuisances sonores ?	☐ ☐	☒ ☒	

	Engendre-t-il des odeurs ? Est-il concerné par des nuisances olfactives ?	☐ ☐	☒ ☒	
	Engendre-t-il des vibrations ? Est-il concerné par des vibrations ?	☐ ☐	☒ ☒	
	Engendre-t-il des émissions lumineuses? Est-il concerné par des émissions lumineuses ?	☐ ☐	☒ ☒	
Emissions	Engendre-t-il des rejets dans l'air ?	☐	☒	
	Engendre-t-il des rejets liquides ? Si oui, dans quel milieu ?	☐	☒	
	Engendre-t-il des effluents ?	☐	☒	
	Engendre-t-il la production de déchets non dangereux, inertes, dangereux ?	☐	☒	

Patrimoine / Cadre de vie / Population	Est-il susceptible de porter atteinte au patrimoine architectural, culturel, archéologique et paysager ?	☐	☒	
	Engendre-t-il des modifications sur les activités humaines (agriculture, sylviculture, urbanisme, aménagements), notamment l'usage du sol?	☒	☐	augmentation de la surface agricole communale

6.2 Les incidences du projet identifiées au 6.1 sont-elles susceptibles d'être cumulées avec d'autres projets existants ou approuvés ?

Oui ☐ **Non** ☒ Si oui, décrivez lesquelles :

6.3 Les incidences du projet identifiées au 6.1 sont-elles susceptibles d'avoir des effets de nature transfrontière ?

Oui ☐ **Non** ☒ Si oui, décrivez lesquels :

6.4 Description, le cas échéant, des mesures et des caractéristiques du projet destinées à éviter ou réduire les effets négatifs notables du projet sur l'environnement ou la santé humaine (pour plus de précision, il vous est possible de joindre une annexe traitant de ces éléments) :

Mise en place de prairie pour production bovine extensive

7. Auto-évaluation (facultatif)

Au regard du formulaire rempli, estimez-vous qu'il est nécessaire que votre projet fasse l'objet d'une évaluation environnementale ou qu'il devrait en être dispensé ? Expliquez pourquoi.

8. Annexes

8.1 Annexes obligatoires

	Objet	
1	Document CERFA n°14734 intitulé « informations nominatives relatives au maître d'ouvrage ou pétitionnaire » - **non publié** ;	☒
2	Un plan de situation au 1/25 000 ou, à défaut, à une échelle comprise entre 1/16 000 et 1/64 000 (Il peut s'agir d'extraits cartographiques du document d'urbanisme s'il existe) ;	☒
3	Au minimum, 2 photographies datées de la zone d'implantation, avec une localisation cartographique des prises de vue, l'une devant permettre de situer le projet dans l'environnement proche et l'autre de le situer dans le paysage lointain ;	☒
4	Un plan du projet ou, pour les travaux, ouvrages ou aménagements visés aux catégories *5° a), 6° b) et c), 7°, 9°,10°,11°, 12°, 13°, 22°, 32, 38° ; 43° a) et b) de l'annexe à l'article R. 122-2 du code de l'environnement* un projet de tracé ou une enveloppe de tracé ;	☒
5	Sauf pour les travaux, ouvrages ou aménagements visés aux *5° a), 6° b) et c), 7°, 9°,10°,11°, 12°, 13°, 22°, 32, 38° ; 43° a) et b) de l'annexe à l'article R. 122-2 du code de l'environnement* : plan des abords du projet (100 mètres au minimum) pouvant prendre la forme de photos aériennes datées et complétées si nécessaire selon les évolutions récentes, à une échelle comprise entre 1/2 000 et 1/5 000. Ce plan devra préciser l'affectation des constructions et terrains avoisinants ainsi que les canaux, plans d'eau et cours d'eau ;	☒
6	Si le projet est situé dans un site Natura 2000, un plan de situation détaillé du projet par rapport à ce site. Dans les autres cas, une carte permettant de localiser le projet par rapport aux sites Natura 2000 sur lesquels le projet est susceptible d'avoir des effets.	☐

8.2 Autres annexes volontairement transmises par le maître d'ouvrage ou pétitionnaire

Veuillez compléter le tableau ci-joint en indiquant les annexes jointes au présent formulaire d'évaluation, ainsi que les parties auxquelles elles se rattachent

Objet
Annexe 1 : Tableau récapitulatif des parcelles à défriche

9. Engagement et signature

Je certifie sur l'honneur l'exactitude des renseignements ci-dessus ☒

Fait à Chirac le, 18/10/18

Signature

Insérez votre signature en cliquant sur le cadre ci-dessus

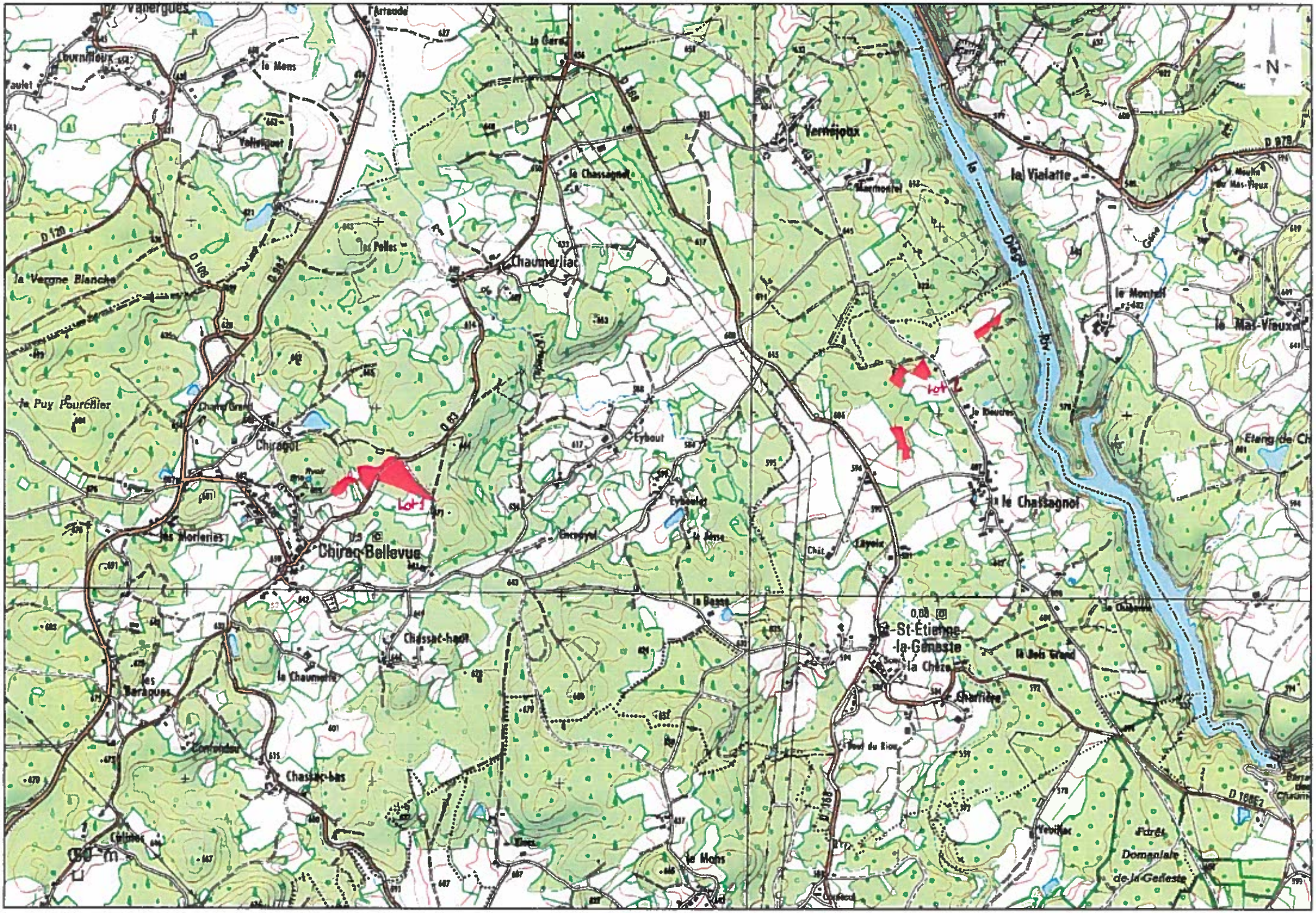
Valergues
Courniou
Le Mens
Valleguet
L'Arcade
Le Garric
Le Chassagnol
Les Pelles
Chaumeriac
Vermejoux
Marmontel
la Vialatte
Le Mas-Vieux
Le Montell
la Verme Blanche
le Puy Pourchier
Chiragot
Eybout
Eybouleyt
Encayol
Les Morleries
Chirac-Bellevue
Lot 1
Lot 2
le Chassagnol
Les Bouches
Etang de Ch
Le Bosse
Chassac-haut
Le Chaumeil
Les Baraques
St-Étienne-la-Geneste
la Chèze
Le Bois Grand
Charrière
Le Chiberte
Chassac-bas
Celinac
Le Mons
Veyrac
Forêt Domaniale de la Geneste
D 978
D 188
D 108
D 120
D 163
D 166
D 166-2
N

1:25 000

Annexe 1

Tableau récapitulatif des parcelles à défricher							
	Commune	Lieu dit	Section	Numéro	Surface de la parcelle (ha)	Surface à défricher (ha)	Classement au PLU
lot 1	CHIRAC BELLEVUE	PUY D ENROUIRE	B	343	1,0020	1,0020	/
	CHIRAC BELLEVUE	CHASSAGNOL	C	530 partie	0,8090	0,4800	/
	CHIRAC BELLEVUE	CHASSAGNOL	C	537	0,5250	0,5250	/
	CHIRAC BELLEVUE	LES VERGNES	C	582	0,5850	0,5850	/
	CHIRAC BELLEVUE	LES VERGNES	C	583	0,5320	0,5320	/
	CHIRAC BELLEVUE	LES VERGNES	C	584	1,3080	1,3080	/
	CHIRAC BELLEVUE	LES VERGNES	C	585	0,1490	0,1490	/
Lot 2	ST ETIENNE LA GENESTE	AUX RIOUX NOIR	B	15	0,6120	0,6120	/
	ST ETIENNE LA GENESTE	AUX RIOUX NOIR	B	17	0,9220	0,9220	/
	ST ETIENNE LA GENESTE	AUX RIOUX NOIR	B	22	0,3140	0,3140	/
	ST ETIENNE LA GENESTE	AUX RIOUX NOIR	B	23	0,1080	0,1080	/
	ST ETIENNE LA GENESTE	AUX RIOUX NOIR	B	35 partie	0,9280	0,7800	/
	ST ETIENNE LA GENESTE	AUX RIOUX NOIR	B	41 partie	0,1490	0,1100	/
	ST ETIENNE LA GENESTE	AUX REICROS	B	73	0,3860	0,3860	/
	ST ETIENNE LA GENESTE	AUX REICROS	B	82	0,2920	0,2920	/
					total :	***8,1050***	

1:2 500

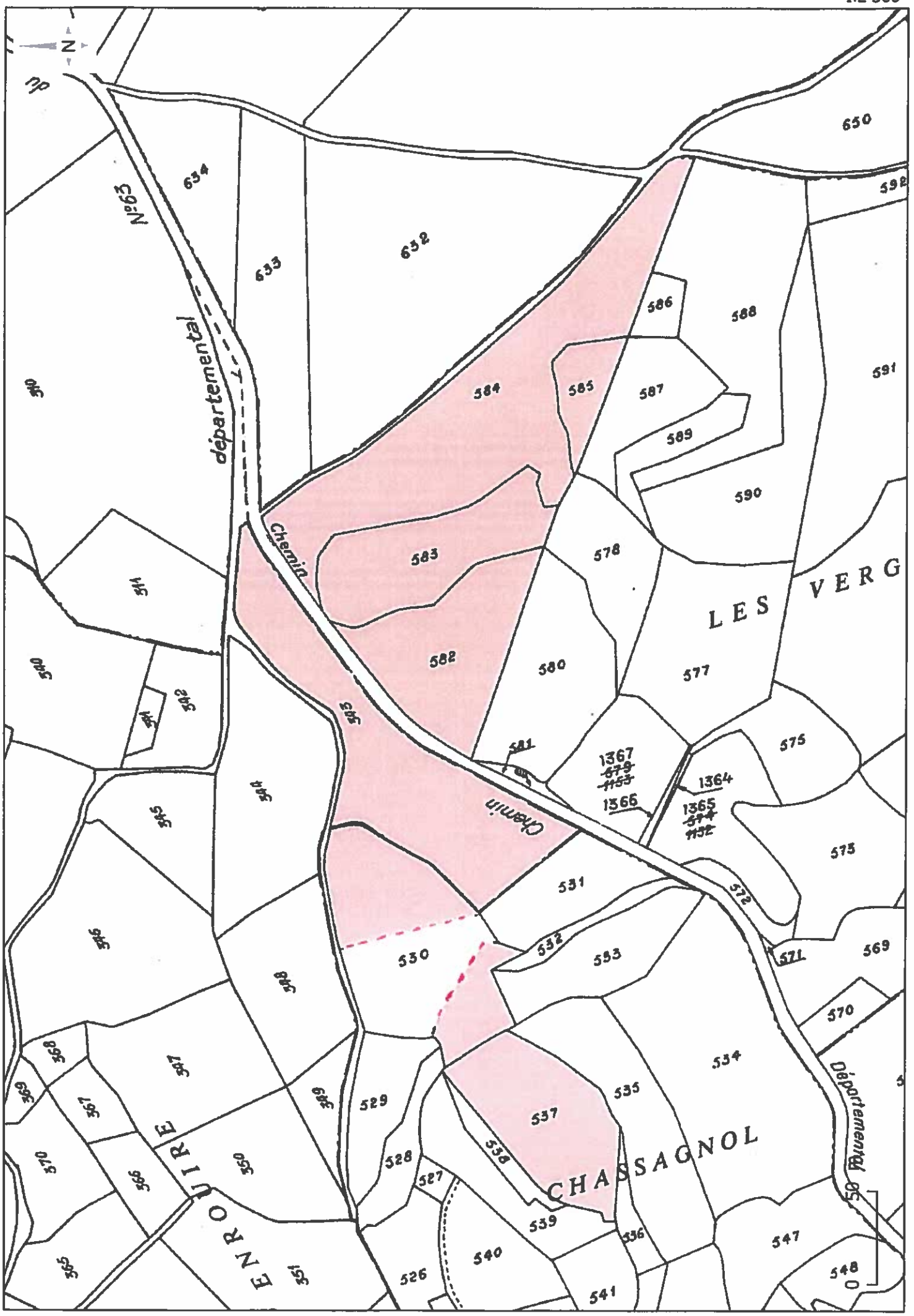
N
N°63
départemental
Chemin
Chemin
LES VERG
CHASSAGNOL
ENROUIRE
Départemental
650
592
634
633
632
586
588
591
584
585
587
589
590
583
578
582
580
577
575
581
1367
1364
1366
1365
573
531
572
530
532
533
571
569
570
534
535
537
529
528
527
538
539
536
540
526
541
547
548
350
351
365
370
369
368
367
347
348
346
345
344
343
342
341
340
311
310
50
0

LOT 9

Lot 2 - Feuille 1

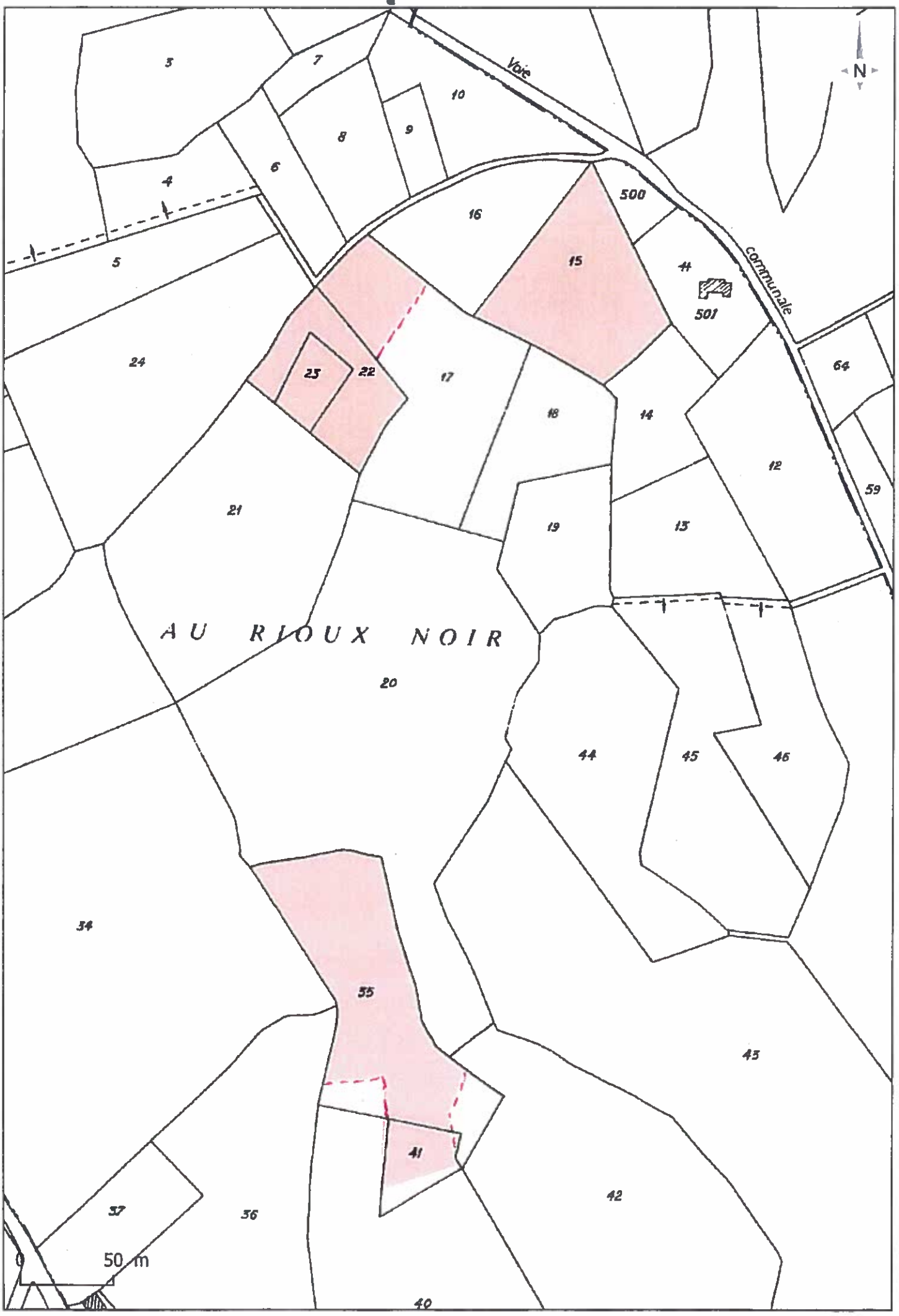

Lot 2 - Feuille 2

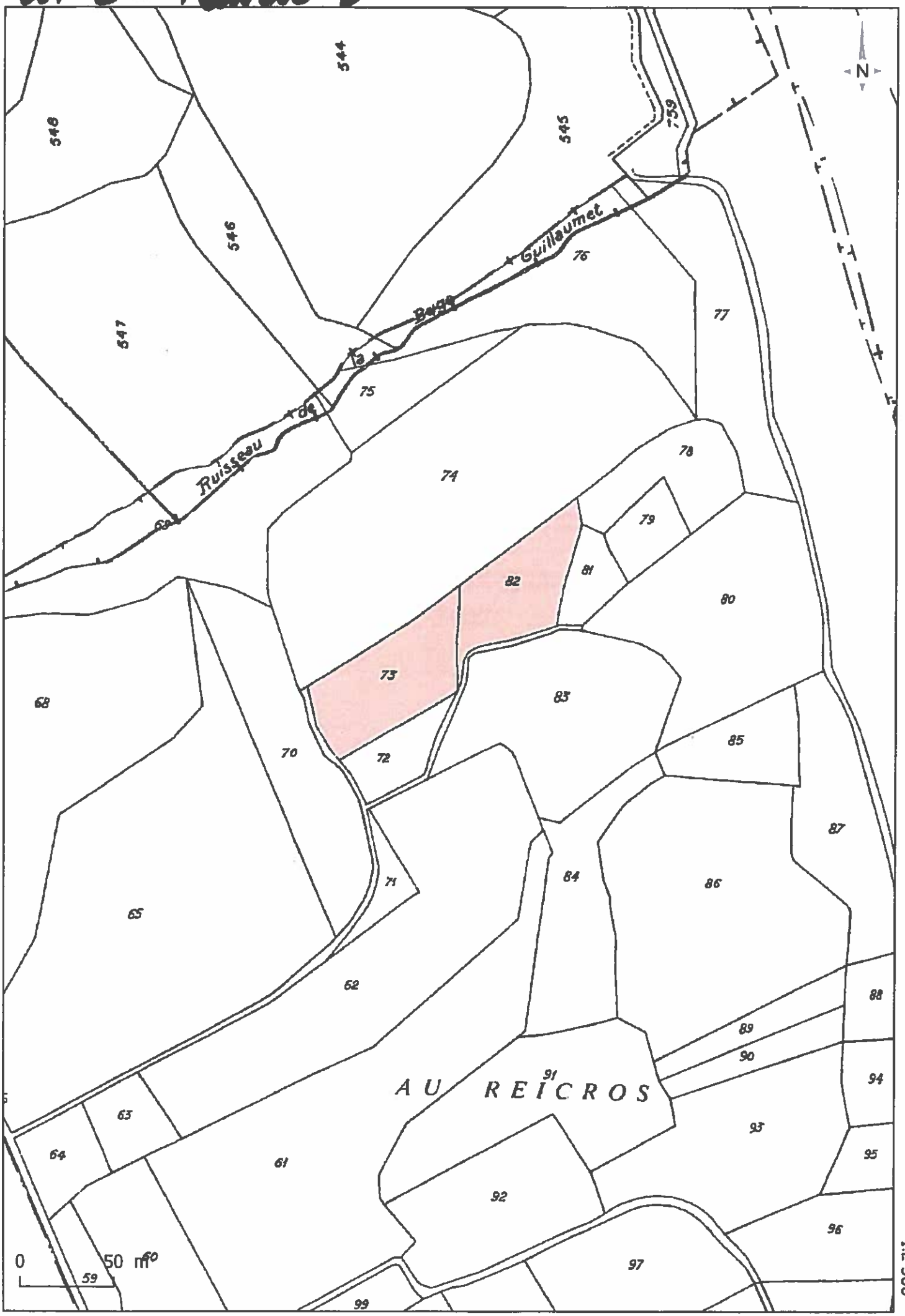

Lot 1

1:5 000

Lot 2

1:5 000

Lot 1 Chiac Bellerue

A

Lot 1 : Chirac - Belleme

B



Lot 1 : Chirac Bellevue

C

Lot 2 : St ETIENNE LA G.

A

Wt 2 : St ETIENNE LA G.

B



Lot 2 : St ETIENNE LA GENESTE

C