

Demande d'examen au cas par cas préalable à la réalisation éventuelle d'une évaluation environnementale

Article R. 122-3 du code de l'environnement

*Ce formulaire sera publié sur le site internet de l'autorité environnementale
Avant de remplir cette demande, lire attentivement la notice explicative*

Cadre réservé à l'autorité environnementale

Date de réception : 09-01-19	Dossier complet le : 09-01-19	N° d'enregistrement : 2019-7663
---------------------------------	----------------------------------	------------------------------------

1. Intitulé du projet

Déboisement pour mise en herbe utilisation agricole
Elevage

2. Identification du (ou des) maître(s) d'ouvrage ou du (ou des) pétitionnaire(s)

2.1 Personne physique

Nom Prénom

2.2 Personne morale

Dénomination ou raison sociale

Nom, prénom et qualité de la personne habilitée à représenter la personne morale

RCS / SIRET Forme juridique

Joignez à votre demande l'annexe obligatoire n°1

3. Catégorie(s) applicable(s) du tableau des seuils et critères annexé à l'article R. 122-2 du code de l'environnement et dimensionnement correspondant du projet

N° de catégorie et sous-catégorie	Caractéristiques du projet au regard des seuils et critères de la catégorie <i>(Préciser les éventuelles rubriques issues d'autres nomenclatures (ICPE, IOTA, etc.))</i>
	Défrichement pour mise en herbe

4. Caractéristiques générales du projet

Doivent être annexées au présent formulaire les pièces énoncées à la rubrique 8.1 du formulaire

4.1 Nature du projet, y compris les éventuels travaux de démolition

Déboisement pour mise en herbe utilisation agricole
Production Foin pour Elevage Assin

4.2 Objectifs du projet

reforestation pour mise en herbe et utilisation agricole (Élevage)

4.3 Décrivez sommairement le projet

4.3.1 dans sa phase travaux

- Parcelle attenante terre agricole pour une n° 02-572-45470ca
~~Parcelle attenante terre agricole~~
- Parcelle Section 01 n° 118, 89a60ca (projet de frichement)
Surface totale 56a60ca dont 27a de frichement 1998
autorisation du 23 Décembre 1997 (DDA) terrain agricole
Attente
- Parcelle Section 02 n° 417: 46a25ca n° 418: 89a40ca
Parcelle entourée de bois (parcelle attenante)
(Feraie clairière favorable aux chèvres)
toute parcelle pour mise en herbe

4.3.2 dans sa phase d'exploitation

Récolte en Foin

4.4 A quelle(s) procédure(s) administrative(s) d'autorisation le projet a-t-il été ou sera-t-il soumis ?

La décision de l'autorité environnementale devra être jointe au(x) dossier(s) d'autorisation(s).

4.5 Dimensions et caractéristiques du projet et superficie globale de l'opération - préciser les unités de mesure utilisées

Grandeurs caractéristiques	Valeur(s)
Section D1 n°118 : 29 a 60 ca	
Section D2 n°572 : 49 a 70 ca	
Section D2 : 112417:669 25 ca : n° 418:899 40 ca	

4.6 Localisation du projet

Adresse et commune(s)
d'implantation

Hzervat 24210

Coordonnées géographiques¹

Long. ___° ___' ___" Lat. ___° ___' ___"

Pour les catégories 5° a), 6° a), b) et c), 7°a), b) 9°a),b),c),d), 10°,11°a) b),12°,13°, 22°, 32°, 34°, 38° ; 43° a), b) de l'annexe à l'article R. 122-2 du code de l'environnement :

Point de départ :

Long. ___° ___' ___" Lat. ___° ___' ___"

Point d'arrivée :

Long. ___° ___' ___" Lat. ___° ___' ___"

Communes traversées :

Joignez à votre demande les annexes n° 2 à 6

4.7 S'agit-il d'une modification/extension d'une installation ou d'un ouvrage existant ?

Oui

Non

4.7.1 Si oui, cette installation ou cet ouvrage a-t-il fait l'objet d'une évaluation environnementale ?

Oui

Non

4.7.2 Si oui, décrivez sommairement les différentes composantes de votre projet et indiquez à quelle date il a été autorisé ?

¹ Pour l'outre-mer, voir notice explicative

5. Sensibilité environnementale de la zone d'implantation envisagée

Afin de réunir les informations nécessaires pour remplir le tableau ci-dessous, vous pouvez vous rapprocher des services instructeurs, et vous référer notamment à l'outil de cartographie interactive CARMEN, disponible sur le site de chaque direction régionale.

Le site Internet du ministère en charge de l'environnement vous propose, dans la rubrique concernant la demande de cas par cas, la liste des sites internet où trouver les données environnementales par région utiles pour remplir le formulaire.

Le projet se situe-t-il :	Oui	Non	Lequel/Laquelle ?
Dans une zone naturelle d'intérêt écologique, faunistique et floristique de type I ou II (ZNIEFF) ?	<input type="checkbox"/>	<input checked="" type="checkbox"/>	
En zone de montagne ?	<input type="checkbox"/>	<input checked="" type="checkbox"/>	
Dans une zone couverte par un arrêté de protection de biotope ?	<input type="checkbox"/>	<input checked="" type="checkbox"/>	
Sur le territoire d'une commune littorale ?	<input type="checkbox"/>	<input checked="" type="checkbox"/>	
Dans un parc national, un parc naturel marin, une réserve naturelle (nationale ou régionale), une zone de conservation halieutique ou un parc naturel régional ?	<input type="checkbox"/>	<input checked="" type="checkbox"/>	
Sur un territoire couvert par un plan de prévention du bruit, arrêté ou le cas échéant, en cours d'élaboration ?	<input type="checkbox"/>	<input checked="" type="checkbox"/>	
Dans un bien inscrit au patrimoine mondial ou sa zone tampon, un monument historique ou ses abords ou un site patrimonial remarquable ?	<input type="checkbox"/>	<input checked="" type="checkbox"/>	
Dans une zone humide ayant fait l'objet d'une délimitation ?	<input type="checkbox"/>	<input checked="" type="checkbox"/>	

<p>Dans une commune couverte par un plan de prévention des risques naturels prévisibles (PPRN) ou par un plan de prévention des risques technologiques (PPRT) ?</p> <p>Si oui, est-il prescrit ou approuvé ?</p>	<input type="checkbox"/>	<input checked="" type="checkbox"/>	Non
Dans un site ou sur des sols pollués ?	<input type="checkbox"/>	<input checked="" type="checkbox"/>	
Dans une zone de répartition des eaux ?	<input type="checkbox"/>	<input checked="" type="checkbox"/>	
Dans un périmètre de protection rapprochée d'un captage d'eau destiné à la consommation humaine ou d'eau minérale naturelle ?	<input type="checkbox"/>	<input checked="" type="checkbox"/>	
Dans un site inscrit ?	<input type="checkbox"/>	<input checked="" type="checkbox"/>	
Le projet se situe-t-il, dans ou à proximité :	Oui	Non	Lequel et à quelle distance ?
D'un site Natura 2000 ?	<input type="checkbox"/>	<input type="checkbox"/>	Eloigné 3 km (protection des chauves-souris)
D'un site classé ?	<input type="checkbox"/>	<input checked="" type="checkbox"/>	

6. Caractéristiques de l'impact potentiel du projet sur l'environnement et la santé humaine au vu des informations disponibles

6.1 Le projet envisagé est-il susceptible d'avoir les incidences notables suivantes ?

Veuillez compléter le tableau suivant :

Incidences potentielles		Oui	Non	De quelle nature ? De quelle importance ? Appréciez sommairement l'impact potentiel
Ressources	Engendre-t-il des prélèvements d'eau ? Si oui, dans quel milieu ?	<input type="checkbox"/>	<input checked="" type="checkbox"/>	
	Impliquera-t-il des drainages / ou des modifications prévisibles des masses d'eau souterraines ?	<input type="checkbox"/>	<input checked="" type="checkbox"/>	
	Est-il excédentaire en matériaux ?	<input type="checkbox"/>	<input checked="" type="checkbox"/>	
	Est-il déficitaire en matériaux ? Si oui, utilise-t-il les ressources naturelles du sol ou du sous-sol ?	<input type="checkbox"/>	<input checked="" type="checkbox"/>	
Milieu naturel	Est-il susceptible d'entraîner des perturbations, des dégradations, des destructions de la biodiversité existante : faune, flore, habitats, continuités écologiques ?	<input type="checkbox"/>	<input checked="" type="checkbox"/>	
	Si le projet est situé dans ou à proximité d'un site Natura 2000, est-il susceptible d'avoir un impact sur un habitat / une espèce inscrit(e) au Formulaire Standard de Données du site ?	<input type="checkbox"/>	<input checked="" type="checkbox"/>	

	Est-il susceptible d'avoir des incidences sur les autres zones à sensibilité particulière énumérées au 5.2 du présent formulaire ?	<input type="checkbox"/>	<input checked="" type="checkbox"/>	Non
	Engendre-t-il la consommation d'espaces naturels, agricoles, forestiers, maritimes ?	<input type="checkbox"/>	<input type="checkbox"/>	ou de baignement de peu de surface
Risques	Est-il concerné par des risques technologiques ?	<input type="checkbox"/>	<input checked="" type="checkbox"/>	
	Est-il concerné par des risques naturels ?	<input type="checkbox"/>	<input checked="" type="checkbox"/>	
	Engendre-t-il des risques sanitaires ? Est-il concerné par des risques sanitaires ?	<input type="checkbox"/> <input type="checkbox"/>	<input checked="" type="checkbox"/> <input type="checkbox"/>	
Nuisances	Engendre-t-il des déplacements/des trafics	<input type="checkbox"/>	<input checked="" type="checkbox"/>	
	Est-il source de bruit ? Est-il concerné par des nuisances sonores ?	<input type="checkbox"/> <input type="checkbox"/>	<input checked="" type="checkbox"/> <input checked="" type="checkbox"/>	

	Engendre-t-il des odeurs ? Est-il concerné par des nuisances olfactives ?	<input type="checkbox"/>	<input checked="" type="checkbox"/>	Non
	Engendre-t-il des vibrations ? Est-il concerné par des vibrations ?	<input type="checkbox"/>	<input checked="" type="checkbox"/>	
	Engendre-t-il des émissions lumineuses ? Est-il concerné par des émissions lumineuses ?	<input type="checkbox"/>	<input checked="" type="checkbox"/>	
Emissions	Engendre-t-il des rejets dans l'air ?	<input type="checkbox"/>	<input checked="" type="checkbox"/>	
	Engendre-t-il des rejets liquides ? Si oui, dans quel milieu ?	<input type="checkbox"/>	<input checked="" type="checkbox"/>	
	Engendre-t-il des effluents ?	<input type="checkbox"/>	<input checked="" type="checkbox"/>	
	Engendre-t-il la production de déchets non dangereux, inertes, dangereux ?	<input type="checkbox"/>	<input checked="" type="checkbox"/>	

Patrimoine / Cadre de vie / Population	Est-il susceptible de porter atteinte au patrimoine architectural, culturel, archéologique et paysager ?	<input type="checkbox"/>	<input checked="" type="checkbox"/>	Non
	Engendre-t-il des modifications sur les activités humaines (agriculture, sylviculture, urbanisme, aménagements), notamment l'usage du sol ?	<input type="checkbox"/>	<input checked="" type="checkbox"/>	

6.2 Les incidences du projet identifiées au 6.1 sont-elles susceptibles d'être cumulées avec d'autres projets existants ou approuvés ?

Oui Non Si oui, décrivez lesquelles :

Non

6.3 Les incidences du projet identifiées au 6.1 sont-elles susceptibles d'avoir des effets de nature transfrontière ?

Oui Non Si oui, décrivez lesquels :

Non

6.4 Description, le cas échéant, des mesures et des caractéristiques du projet destinées à éviter ou réduire les effets négatifs notables du projet sur l'environnement ou la santé humaine (pour plus de précision, il vous est possible de joindre une annexe traitant de ces éléments) :

7. Auto-évaluation (facultatif)

Au regard du formulaire rempli, estimez-vous qu'il est nécessaire que votre projet fasse l'objet d'une évaluation environnementale ou qu'il devrait en être dispensé ? Expliquez pourquoi.

ne pense pas

8. Annexes

8.1 Annexes obligatoires

Objet		
1	Document CERFA n°14734 intitulé « informations nominatives relatives au maître d'ouvrage ou pétitionnaire » - non publié ;	<input type="checkbox"/>
2	Un plan de situation au 1/25 000 ou, à défaut, à une échelle comprise entre 1/16 000 et 1/64 000 (Il peut s'agir d'extraits cartographiques du document d'urbanisme s'il existe) ;	<input type="checkbox"/>
3	Au minimum, 2 photographies datées de la zone d'implantation, avec une localisation cartographique des prises de vue, l'une devant permettre de situer le projet dans l'environnement proche et l'autre de le situer dans le paysage lointain ;	<input type="checkbox"/>
4	Un plan du projet <u>ou</u> , pour les travaux, ouvrages ou aménagements visés aux catégories 5° a), 6°a), b) et c), 7°a), b), 9°a), b), c), d), 10°, 11°a), b), 12°, 13°, 22°, 32, 38° ; 43° a) et b) de l'annexe à l'article R. 122-2 du code de l'environnement un projet de tracé ou une enveloppe de tracé ;	<input type="checkbox"/>
5	Sauf pour les travaux, ouvrages ou aménagements visés aux 5° a), 6°a), b) et c), 7° a), b), 9°a), b), c), d), 10°, 11°a), b), 12°, 13°, 22°, 32, 38° ; 43° a) et b) de l'annexe à l'article R. 122-2 du code de l'environnement : plan des abords du projet (100 mètres au minimum) pouvant prendre la forme de photos aériennes datées et complétées si nécessaire selon les évolutions récentes, à une échelle comprise entre 1/2 000 et 1/5 000. Ce plan devra préciser l'affectation des constructions et terrains avoisinants ainsi que les canaux, plans d'eau et cours d'eau ;	<input type="checkbox"/>
6	Si le projet est situé dans un site Natura 2000, un plan de situation détaillé du projet par rapport à ce site. Dans les autres cas, une carte permettant de localiser le projet par rapport aux sites Natura 2000 sur lesquels le projet est susceptible d'avoir des effets.	<input type="checkbox"/>

8.2 Autres annexes volontairement transmises par le maître d'ouvrage ou pétitionnaire

Veillez compléter le tableau ci-joint en indiquant les annexes jointes au présent formulaire d'évaluation, ainsi que les parties auxquelles elles se rattachent

Objet
Ci joint carte JGA - plan cadastral Relevé de matrice cadastre - Feuilles gammes Dreal

9. Engagement et signature

Je certifie sur l'honneur l'exactitude des renseignements ci-dessus

Fait à


Mzerat

le.

8 janvier 2019

Signature

Lafaye Benoît Gérant EARL
Lafaye Monique ASSOCIÉ EARL



10-10-10

Dear Mr. [Name],

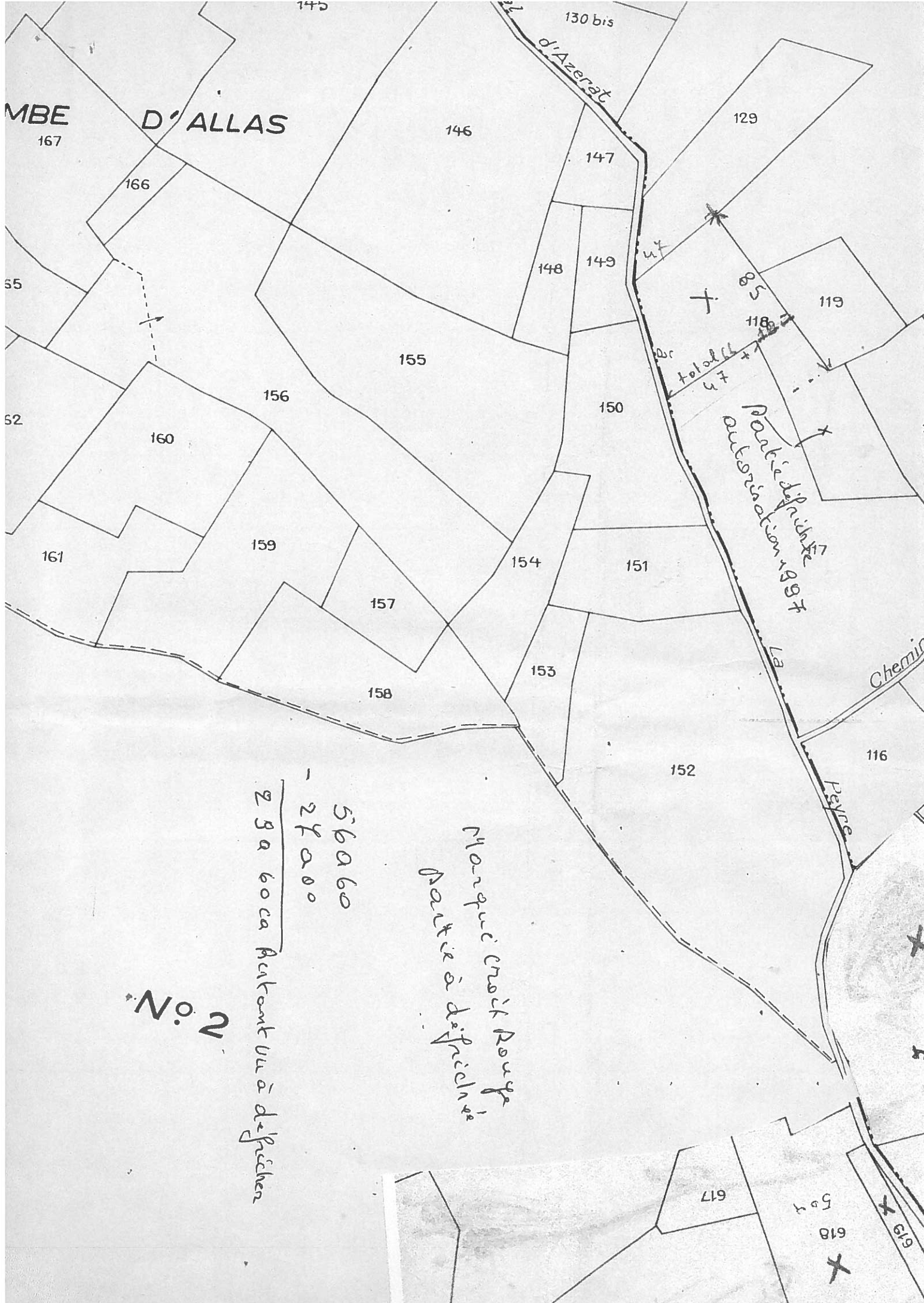
I have received your letter of the 10th inst. regarding the matter of [Subject]. I am sorry that I cannot give you a more definite answer at this time, but the matter is still under consideration.

Very truly yours,
[Signature]



Les trois parcelles situées avec crû de Rouge





MBE
167

D'ALLAS

130 bis
d'Azerat

55

52

146

147

129

166

148

149

85

119

155

150

118

156

160

Partie à défricher
autorisation 1897

161

159

154

151

157

153

Chemin

158

152

116

Paysse

56060
- 27200
28340 ca Partant vu à défricher

Marque croix rouge
partie à défricher

N° N

617

503

618

619

direction départementale de l'agriculture et de la forêt

☒ rue du 26e R. I.
24 016 PERIGUEUX Cedex
☎ 05.53.45.56.00

Service du développement rural et de l'Aménagement
Cellule Forêt - Faune - Aménagement

DÉCISION D'AUTORISATION DE DÉFRICHEMENT - DOSSIER N° 141/97

Sous réserve de se conformer à la réglementation concernant les monuments historiques, les sites, les paysages et les aides de l'Union Européenne destinées aux terres arables (PAC), est autorisé le défrichement projeté par :

Madame
~~Monsieur~~ LAFAYE Monique

demeurant à : La Plansonnie - 24210 AZERAT

et faisant l'objet de sa demande enregistrée à la D. D. A. F. de la Dordogne le 25 Novembre 1997 sous le n° 141, pour une contenance de 00 ha 56 a 60 ca comprise dans les limites tracées au plan joint au dossier.

Dans le cadre d'un défrichement pour l'implantation d'une carrière ou la remise en culture, l'intéressé devra procéder au mesurage et à la limitation de la ou des partie(s) de parcelles à défricher, dans le cas où elles seraient défrichées partiellement.

L'autorisation de défrichement ne vaut pas obligation d'ôter tous les arbres présents dans le périmètre autorisé.

COMMUNE DE : AZERAT

Section	n°	Lieu-dit	Contenance	Nature de bois
D 1	118	Combe d'Allas	00 ha 56 a 60 ca	Taillis

MOTIF DU DÉFRICHEMENT : Remise en culture Carrière Construction

Conformément aux dispositions du Code Forestier en date du 4 décembre 1985, la présente autorisation de défrichement, valable pour une durée de cinq ans à compter du jour de sa délivrance, entraîne le versement d'une taxe sur le défrichement des bois et forêts s'élevant à :

SUPERFICIE DÉFRICHÉE			MONTANT DE LA TAXE
1,30 F / m ²	4 F / m ² , minimum 5 000 F	sans taxe	
		2700 m ²	NEANT

La taxe de défrichement est perçue par les Services Fiscaux, qui la notifieront au bénéficiaire de l'autorisation. Elle sera à régler dans les six mois suivant cette notification.

Périgueux, le 23 Décembre 1997

Pour le Préfet et par délégation,

Le Chef du Service du Développement Rural et de l'Environnement,

Copie

A. Sjoberg
Alain SJÖBERG



combed 17/10/21

partia ex parte



partia ex parte

chemin commun

N° Pacage : 024031256

Nom, prénom ou dénomination sociale : EARL LAPLANSONNIE

Date de signature : 09/05/2016

N° Cadret : 024031256-1

Signature électronique : pC7zwaTrau8+OrOQLpEdJ4Fh1as+TLRj

Registre parcellaire graphique 2016 télédéclaré

N° de page : 30/64

Ilot n° : 32

Surface graphique (ha) : 1,11


Commune(s) concernée(s) par cette photographie :

AZERAT (24019)

N° de parcelle	Culture	Surface graphique (ha)
15	TRN	1,11

combled'Heron

Parcelle n° 10 n° 8



0 50 100 Mètres

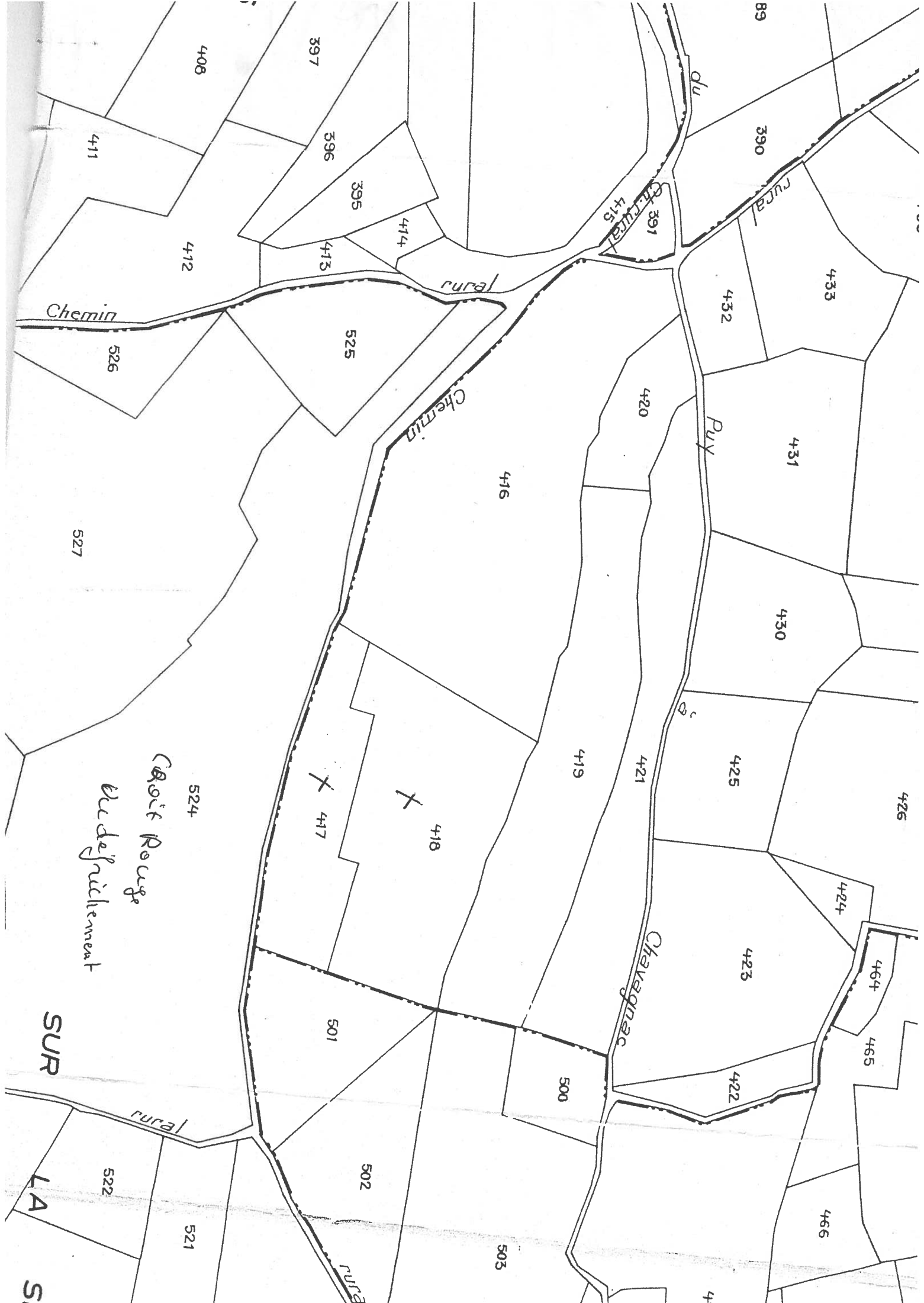
Echelle 1:5000



ANNÉE DE MAJ	2016	DEP DIR	24 th	COM	019 AZERAT	ROLE	A	RELEVÉ DE PROPRIÉTÉ	NUMERO COMMUNAL	DM0084
Propriétaire LA PLANSONNIE 24210 AZERAT						NBDM9D		LAFAYE/MONIQUE		
<i>La Fayette Mairie Association Et Al La Plansonnie</i>										
Né(e) le 10/12/1955										
à 24 GRANGES-D ANS										

PROPRIETES NON BATIES											LIVRE FONCIER									
DESIGNATION DES PROPRIETES											EVALUATION									
AN	SECTION	N° PLAN	N° VOIRIE	DENOM	ADRESSE	CODE RIVOLI	N° PARC PRIM	S F/DP TAR	SUF	GRSS GR	CLASSE	NAT CULT	CONTENANCE HA A CA	REVENU CADASTRAL	COLL EXO	NAT AN EXO RET	FRACTION RC EXO	% EXO	TC	Feuille
97	D	118	X	DENMAUD		B030		I A		BT	03	CHENE	56 60	1 31	A TA		1 31	100		
95	D	311		LE PUY		B069		I A		P	03		50 24	13 88	GC TA		13 88	100		
02	D	313		LE PUY		B069		I A		BT	04	CHENE	13 00	0 22	GC TA		0 22	100		
80	D	325		LE PUY		B069		I A		L	01		53 28	0 5	GC TA		0 5	100		
80	D	326		LE PUY		B069		I A		BT	04	CHENE	11 05	0 19	GC TA		0 19	100		
80	D	327		LE PUY		B069		I A		BT	04	CHENE	40 75	0 71	GC TA		0 71	100		
02	D	351		LAS SICARDIAS		B046		I A		P	03		33 78	9 33	GC TA		9 33	100		
80	D	352		LAS SICARDIAS		B046		I A		L	01		15 36	0 15	GC TA		0 15	100		
81	D	353		LAS SICARDIAS		B046		I A		L	01		44 24	0 41	GC TA		0 41	100		
80	D	354		LAS SICARDIAS		B046		I A		P	04		12 08	1 42	GC TA		1 42	100		
80	D	355		LAS SICARDIAS		B046		I A		BT	04	CHENE	18 04	0 3	GC TA		0 3	100		
91	D	372		LAS SICARDIAS		B046		I A		L	01		47 95	0 45	GC TA		0 45	100		

Source : Direction Générale des Finances Publiques page : 6



89

408

397

411

396

395

414

412

413

St rural
415
391

390

rural

432

433

Chemin

526

525

rural

Chemin

420

Puy

431

416

527

430

426

Crot Rouge
le desfranchement

524

417

+

418

419

425

421

424

Chavagnac

423

464

465

422

501

500

466

SUR

rural

502

503

LA

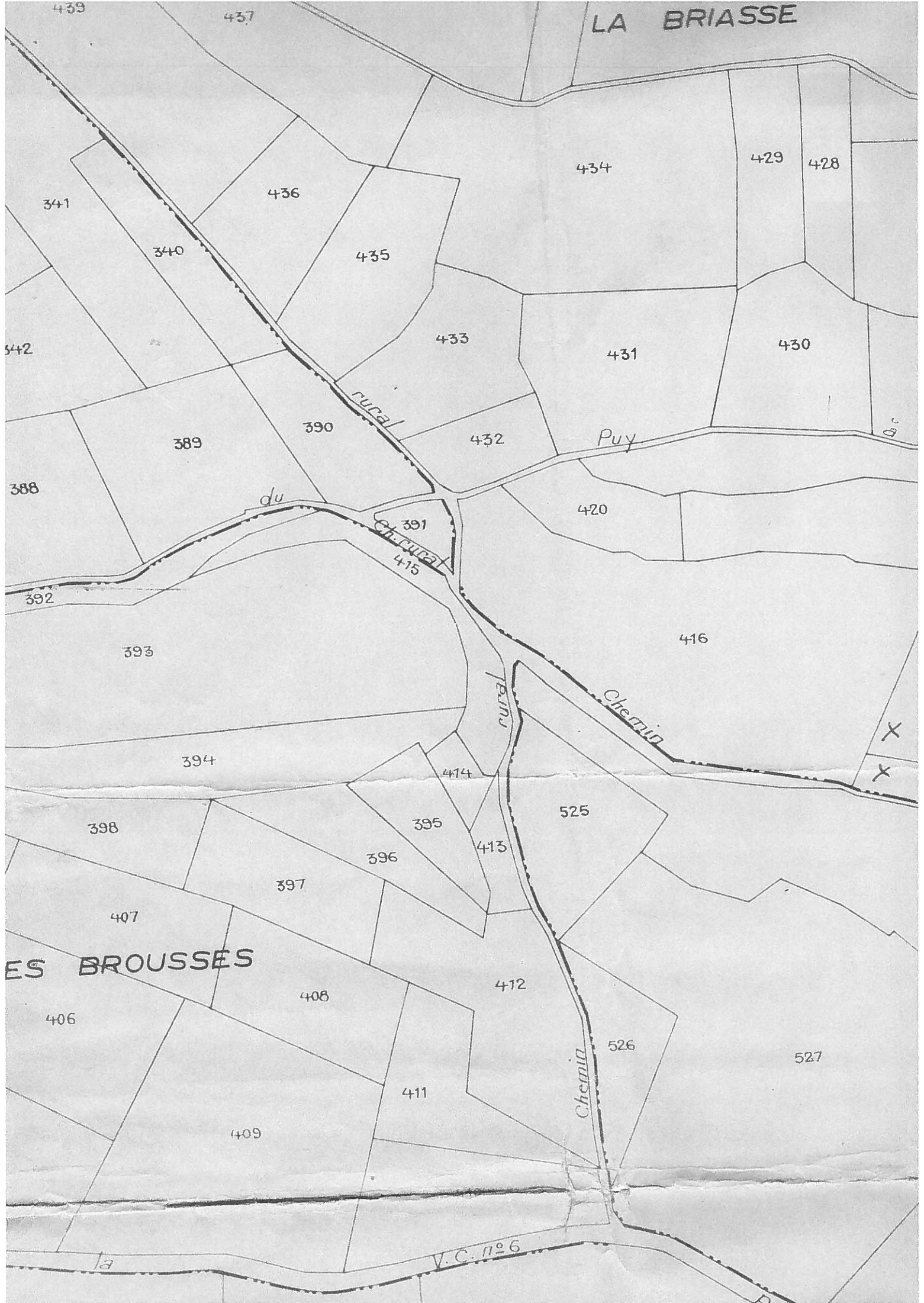
522

521

S

rural

LA BRIASSE



LES BROUSSES

V.C. n°6



La Bionne



ANNEE MAJ : 2017
Commune : Azerat

Extrait de la matrice cadastrale

Compte
L00183

PROPRIETAIRES			PROPRIETAIRES		
N° personne	Identité	Adresse	Statut	Groupe de personne morale	
MBZGN5	M LAFAYE BENOIT ALAIN né(e) le 04/08/1981 à 24 PERIGUEUX	LE SOUCHOU / 24210 AZERAT	PROPRIETAIRE		

Désignation des propriétés			EVALUATION DU TERRAIN												
Parcelle	AN	CODE RIVOLI	ADRESSE	Série tarif	Parcelle primitive	Subst. Fisc.	Nature de culture	Sous groupe de culture	Classe	Contenance m²	Revenu cadastral	COLL	NAT	FRACTION RC EXO	% EXO
B0401	2016	B083	LE SOUCHOU	A			Terres	Terre	03	10500 m²	41.53	A	TA	8.31	100
B0658	2012	B010	LE CHAUMONT	A			Terres	Terre	02	2871 m²	14.77	A	TA	2.95	100
C1085	2010	B027	LE CROS DU CHAUZE	A	0609		Prés	Prés	02	3655 m²	18.8	A	TA	3.76	100
D0115	2009	B030	DEMMAUD	A			Terres	Terre	04	2597 m²	5.13	A	TA	1.03	20
D0365	2012	B046	LAS SICARDIAS	A			Bois	Taillis simples	04	5542 m²	0.95	A	TA	1.03	20
D0376	2014	B046	LAS SICARDIAS	A			Landes	Landes	01	2052 m²	0.19	A	TA	0.04	100
D0377	2014	B046	LAS SICARDIAS	A			Bois	Taillis simples	04	6374 m²	1.1	A	TA	0.22	20
D0417	2015	B005	LA BRIASSE	A			Bois	Taillis simples	03	4625 m²	1.06	A	TA	0.21	100

ANNEE MAJ : 2017
Commune : Azerat

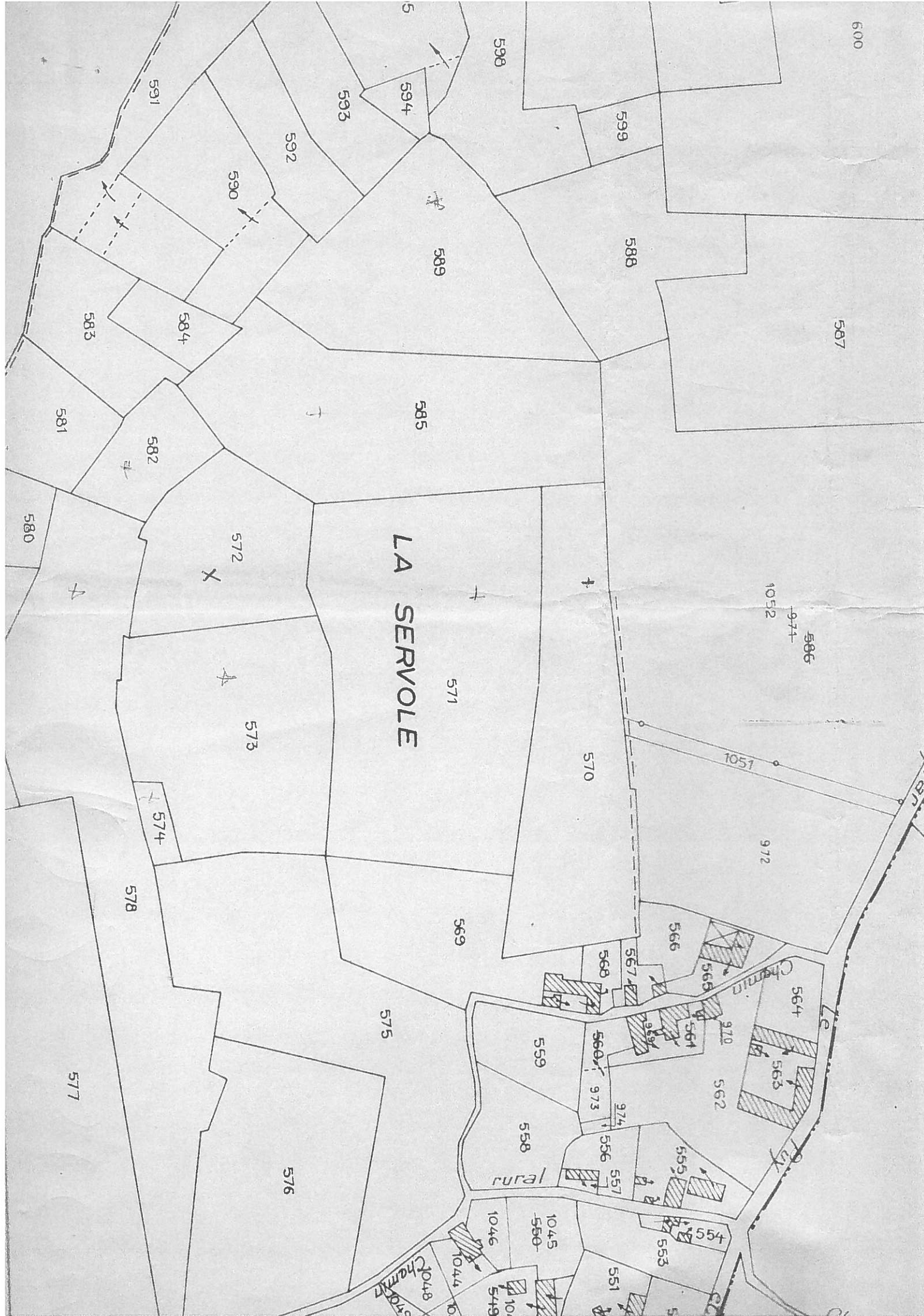
Extrait de la matrice cadastrale

Compte
L00183

Lafaye Benoit Genoul-ERALLA La Mansonnie

N° personne	Identité	Adresse	Statut	Groupe de personne morale
MBZ6N5	M LAFAYE BENOIT ALAIN né(e) le 04/08/1981 à 24 PERIGUEUX	LE SOUCHOU / 24210 AZERAT	PROPRIETAIRE	

Désignation des propriétés				PROPRIETES NON BATIES											
Parcelle	AN	CODE RIVOLI	ADRESSE	Evaluation du Terrain			PROPRIETES NON BATIES								
				Série tarif	Parcelle primitive	Subdi Fisc.	Nature de culture	Sous groupe de culture	Classe	Contenance m²	Revenu cadastral	COLL	NAT	FRACTION RC EXO	% EXO
D0418	2015	B005	LA BRIASSE ✕	A			Bois	Taillis simples	04	8940 m²	1.56	A	TA	0.31	100
D0572	2015	B081	LA SERVOLE ✕	A			Bois	Taillis simples	04	4970 m²	0.87	A	TA	0.17	100
D0573	2015	B081	LA SERVOLE	A			Prés	Prés	04	8660 m²	10.3	A	TA	2.06	20
D0574	2015	B081	LA SERVOLE	A			Prés	Prés	03	508 m²	1.41	A	TA	0.28	20
D0578	2015	B081	LA SERVOLE	A		J	Vergers	Vergers	01	13620 m²	7.4	A	TA	1.48	100
D0579	2015	B081	LA SERVOLE	A		K	Prés	Prés	04	12683 m²	15.1	A	TA	3.02	20
D0580	2015	B081	LA SERVOLE	A			Bois	Taillis simples	03	1850 m²	0.43	A	TA	0.09	20
D0580	2015	B081	LA SERVOLE	A			Bois	Taillis simples	04	1120 m²	0.19	A	TA	0.04	20



LA SERVOLE

5

598

600

591

593

594

599

592

590

589

588

587

583

584

585

581

582

580

572

1052

971

586

571

573

1051

570

972

574

578

569

566

568

567

970

564

Chemin

Le

562

559

560

561

562

563

973

556

557

558

559

560

561

562

563

rural

1045

550

1046

554

553

Chemin

1048

1044

1049

551

N° Pacage : 024031256

Nom, prénom ou dénomination sociale : EARL LAPLANSONNIE

Date de signature : 09/05/2016

N° Cachet : 024031256-1

Signature électronique : pC7zwaTau8+OrOQLPdd4Fhjas+TLRj

Registre parcellaire graphique 2016 télédéclaré

N° de page : 35/64



lot n° : 37


Surface graphique (ha) : 7,27

Commune(s) concernée(s) par cette photographie : AZERAT (24019)

N° de parcelle	Culture	Surface graphique (ha)
55	NOX	0,68
57	PPH	0,7
228	TTH	2,16
229	PPH	3,74

La Senoble

*Croix Rouge Pointe
bleu définitivement*




0 50 100 Mètres Echelle 1:5000





Uideboisement




Uideboisement

La Seulo

Saha a exploiter

Partie exploiter



Uddelbövement

Svengårer exploiteras

La Serusa

ANNEE MAJ : 2017
Commune : Azerat

Extrait de la matrice cadastrale

Compte
L00183

PROPRIETAIRES		Statut		Groupe de personne morale	
N° personne	Identité	Adresse	PROPRIETAIRE		
MBZ6N5	M LAFAYE BENOIT ALAIN né(e) le 04/08/1981 à 24 PERIGUEUX	LE SOUCHOU / 24210 AZERAT			

PROPRIETES NON BATIES						Evaluation du Terrain									
Désignation des propriétés															
Parcelle	AN	CODE RIVOLI	ADRESSE	Série tarif	Parcelle primitive	Subdi Fisc.	Nature de culture	Sous groupe de culture	Classe	Contenance m²	Revenu cadastral	COLL	NAT	FRACTION RC EXO	% EXO
D0418	2015	B005	LA BRIASSE	A			Bois	Taillis simples	04	8940 m²	1.56	A	TA	0.31	100
✕												C	TA	0.31	20
												GC	TA	0.31	20
D0572	2015	B081	LA SERVOLE	A			Bois	Taillis simples	04	4970 m²	0.87	A	TA	0.17	100
✕												C	TA	0.17	20
												GC	TA	0.17	20
D0573	2015	B081	LA SERVOLE	A			Prés	Prés	04	8660 m²	10.3	A	TA	2.06	100
												C	TA	2.06	20
												GC	TA	2.06	20
D0574	2015	B081	LA SERVOLE	A			Prés	Prés	03	508 m²	1.41	A	TA	0.28	100
												C	TA	0.28	20
												GC	TA	0.28	20
D0578	2015	B081	LA SERVOLE	A						13620 m²					
						J	Vergers	Vergers	01	937 m²	7.4	A	TA	1.48	100
												C	TA	1.48	20
												GC	TA	1.48	20
						K	Prés	Prés	04	12683 m²	15.1	A	TA	3.02	100
												C	TA	3.02	20
												GC	TA	3.02	20
D0579	2015	B081	LA SERVOLE	A			Bois	Taillis simples	03	1850 m²	0.43	A	TA	0.09	100
												C	TA	0.09	20
												GC	TA	0.09	20
D0580	2015	B081	LA SERVOLE	A			Bois	Taillis simples	04	1120 m²	0.19	A	TA	0.04	100
												C	TA	0.04	20
												GC	TA	0.04	20