

Cadre réservé à l'autorité environnementale

Date de réception :
03/05/2021

Dossier complet le :
03/05/2021

N° d'enregistrement :
2021-11070

1. Intitulé du projet

Défrichement sur 1,7 ha de plantation résineuse

2. Identification du (ou des) maître(s) d'ouvrage ou du (ou des) pétitionnaire(s)

2.1 Personne physique

Nom CAILLAUD

Prénom Hervé

2.2 Personne morale

Dénomination ou raison sociale

Nom, prénom et qualité de la personne
habilitée à représenter la personne morale

RCS / SIRET

| | | | | | | | | | | | | | | | | | | | |
|--|--|--|--|--|--|--|--|--|--|--|--|--|--|--|--|--|--|--|--|
| | | | | | | | | | | | | | | | | | | | |
|--|--|--|--|--|--|--|--|--|--|--|--|--|--|--|--|--|--|--|--|

Forme juridique

Joignez à votre demande l'annexe obligatoire n°1

3. Catégorie(s) applicable(s) du tableau des seuils et critères annexé à l'article R. 122-2 du code de l'environnement et dimensionnement correspondant du projet

| N° de catégorie et sous-catégorie | Caractéristiques du projet au regard des seuils et critères de la catégorie (Préciser les éventuelles rubriques issues d'autres nomenclatures (ICPE, IOTA, etc.)) |
|-----------------------------------|--|
| 47a | Défrichement d'une parcelle de 1,7ha de pin maritime |

4. Caractéristiques générales du projet

Doivent être annexées au présent formulaire les pièces énoncées à la rubrique 8.1 du formulaire

4.1 Nature du projet, y compris les éventuels travaux de démolition

Il s'agit de récolter les pins maritimes de 17 ans plantés en ligne pour défricher la parcelle qui sera ensuite plantée en vigne en culture HVE (Haute Valeur Environnementale).

4.2 Objectifs du projet

Mettre en culture de vigne HVE la parcelle

4.3 Décrivez sommairement le projet

4.3.1 dans sa phase travaux

- Coupe rase de pins maritimes en ligne
 - dessouchage ou rofrage des souches
 - labour
 - passage de disque pour préparer le lit de plantation de vigne
- Période de réalisation des travaux : fin d'année 2021
Accès par la route D152.

4.3.2 dans sa phase d'exploitation

- Culture biologique (HVE) de vigne
- traitement biologique sans produit CTR (non CMR)
 - le désherbage mécanique entre et sous les rangs
 - taille vert
 - récolte du raisin

4.4 A quelle(s) procédure(s) administrative(s) d'autorisation le projet a-t-il été ou sera-t-il soumis ?

La décision de l'autorité environnementale devra être jointe au(x) dossier(s) d'autorisation(s).

- autorisation de défrichement
- évaluation d'incidence Natura 2000

4.5 Dimensions et caractéristiques du projet et superficie globale de l'opération - préciser les unités de mesure utilisées

| Grandeurs caractéristiques | Valeur(s) |
|----------------------------|-----------|
| Superficie défrichée | 1,7 ha |

4.6 Localisation du projet

Adresse et commune(s)
d'implantation

Clarente-Tautiline
BUSSAC-FORÊT
ZW034

Coordonnées géographiques¹

(WGS84)
Long. 45° 10' 57" E Lat. 00° 24' 53" W

Pour les catégories 5° a), 6° a), b) et c), 7° a), b) 9° a), b), c), d), 10°, 11° a) b), 12°, 13°, 22°, 32°, 34°, 38° ; 43° a), b) de l'annexe à l'article R. 122-2 du code de l'environnement :

Point de départ :

Long. ___° ___' ___" Lat. ___° ___' ___"

Point d'arrivée :

Long. ___° ___' ___" Lat. ___° ___' ___"

Communes traversées :

Joignez à votre demande les annexes n° 2 à 6

4.7 S'agit-il d'une modification/extension d'une installation ou d'un ouvrage existant ?

Oui

Non

4.7.1 Si oui, cette installation ou cet ouvrage a-t-il fait l'objet d'une évaluation environnementale ?

Oui

Non

4.7.2 Si oui, décrivez sommairement les différentes composantes de votre projet et indiquez à quelle date il a été autorisé ?

¹ Pour l'outre-mer, voir notice explicative

5. Sensibilité environnementale de la zone d'implantation envisagée

Afin de réunir les informations nécessaires pour remplir le tableau ci-dessous, vous pouvez vous rapprocher des services instructeurs, et vous référer notamment à l'outil de cartographie interactive CARMEN, disponible sur le site de chaque direction régionale.

Le site Internet du ministère en charge de l'environnement vous propose, dans la rubrique concernant la demande de cas par cas, la liste des sites internet où trouver les données environnementales par région utiles pour remplir le formulaire.

| Le projet se situe-t-il : | Oui | Non | Lequel/Laquelle ? |
|--|-------------------------------------|-------------------------------------|----------------------------|
| Dans une zone naturelle d'intérêt écologique, faunistique et floristique de type I ou II (ZNIEFF) ? | <input checked="" type="checkbox"/> | <input type="checkbox"/> | ZNIEFF2 Landes de Gascogne |
| En zone de montagne ? | <input type="checkbox"/> | <input checked="" type="checkbox"/> | |
| Dans une zone couverte par un arrêté de protection de biotope ? | <input type="checkbox"/> | <input checked="" type="checkbox"/> | |
| Sur le territoire d'une commune littorale ? | <input type="checkbox"/> | <input checked="" type="checkbox"/> | |
| Dans un parc national, un parc naturel marin, une réserve naturelle (nationale ou régionale), une zone de conservation halieutique ou un parc naturel régional ? | <input type="checkbox"/> | <input checked="" type="checkbox"/> | |
| Sur un territoire couvert par un plan de prévention du bruit, arrêté ou le cas échéant, en cours d'élaboration ? | <input type="checkbox"/> | <input checked="" type="checkbox"/> | |
| Dans un bien inscrit au patrimoine mondial ou sa zone tampon, un monument historique ou ses abords ou un site patrimonial remarquable ? | <input type="checkbox"/> | <input checked="" type="checkbox"/> | |
| Dans une zone humide ayant fait l'objet d'une délimitation ? | <input type="checkbox"/> | <input checked="" type="checkbox"/> | |

| | | | |
|---|-------------------------------------|-------------------------------------|---|
| Dans une commune couverte par un plan de prévention des risques naturels prévisibles (PPRN) ou par un plan de prévention des risques technologiques (PPRT) ? Si oui, est-il prescrit ou approuvé ? | <input type="checkbox"/> | <input checked="" type="checkbox"/> | Pas de PPRN ou PPRT pour la commune de Busac - forêt |
| Dans un site ou sur des sols pollués ? | <input type="checkbox"/> | <input checked="" type="checkbox"/> | |
| Dans une zone de répartition des eaux ? | <input type="checkbox"/> | <input checked="" type="checkbox"/> | |
| Dans un périmètre de protection rapprochée d'un captage d'eau destiné à la consommation humaine ou d'eau minérale naturelle ? | <input type="checkbox"/> | <input checked="" type="checkbox"/> | |
| Dans un site inscrit ? | <input type="checkbox"/> | <input checked="" type="checkbox"/> | |
| Le projet se situe-t-il, dans ou à proximité : | Oui | Non | Lequel et à quelle distance ? |
| D'un site Natura 2000 ? | <input checked="" type="checkbox"/> | <input type="checkbox"/> | 0,23ha sont situés dans le site n°FR5400437 "landes de Montberche" Zone plane, plantation de pins maritimes et lyrie |
| D'un site classé ? | <input type="checkbox"/> | <input checked="" type="checkbox"/> | |

6. Caractéristiques de l'impact potentiel du projet sur l'environnement et la santé humaine au vu des informations disponibles

6.1 Le projet envisagé est-il susceptible d'avoir les incidences notables suivantes ?

Veuillez compléter le tableau suivant :

| Incidences potentielles | | Oui | Non | De quelle nature ? De quelle importance ? Appréciez sommairement l'impact potentiel |
|-------------------------|---|--------------------------|-------------------------------------|---|
| Ressources | Engendre-t-il des prélèvements d'eau ? Si oui, dans quel milieu ? | <input type="checkbox"/> | <input checked="" type="checkbox"/> | La culture HVE3 ne prévoit pas d'irrigation |
| | Impliquera-t-il des drainages / ou des modifications prévisibles des masses d'eau souterraines ? | <input type="checkbox"/> | <input checked="" type="checkbox"/> | |
| | Est-il excédentaire en matériaux ? | <input type="checkbox"/> | <input checked="" type="checkbox"/> | Aucun intran ou extran n'est à prévoir |
| | Est-il déficitaire en matériaux ? Si oui, utilise-t-il les ressources naturelles du sol ou du sous-sol ? | <input type="checkbox"/> | <input checked="" type="checkbox"/> | |
| Milieu naturel | Est-il susceptible d'entraîner des perturbations, des dégradations, des destructions de la biodiversité existante : faune, flore, habitats, continuités écologiques ? | <input type="checkbox"/> | <input checked="" type="checkbox"/> | Passage d'une parcelle restreinte en forêt à une culture de vigne HVE3. Il n'y aura pas de rupture de continuité biologique mais au contraire en enrichissant la biodiversité avec une nouvelle interface forêt-vigne |
| | Si le projet est situé dans ou à proximité d'un site Natura 2000, est-il susceptible d'avoir un impact sur un habitat / une espèce inscrit(e) au Formulaire Standard de Données du site ? | <input type="checkbox"/> | <input checked="" type="checkbox"/> | Aucun habitat présentaire ou habitat d'espèce identifié au DCCOB ou sur le terrain. A proximité, les habitats "lands xérophiles" répertoriés au DCCOB ne sont pas présents sur les parcelles voisines. Le peuplement restreint joue actuellement un rôle de refuge pour les espèces de diptères identifiées comme espèces cibles au DCCOB. |

| | | | | |
|------------------|--|---|--|---|
| | Est-il susceptible d'avoir des incidences sur les autres zones à sensibilité particulière énumérées au 5.2 du présent formulaire ? | <input type="checkbox"/> | <input checked="" type="checkbox"/> | |
| | Engendre-t-il la consommation d'espaces naturels, agricoles, forestiers, maritimes ? | <input type="checkbox"/> | <input checked="" type="checkbox"/> | Transformation d'un espace forestier en espace agricole |
| Risques | Est-il concerné par des risques technologiques ? | <input type="checkbox"/> | <input checked="" type="checkbox"/> | |
| | Est-il concerné par des risques naturels ? | <input type="checkbox"/> | <input checked="" type="checkbox"/> | |
| | Engendre-t-il des risques sanitaires ? Est-il concerné par des risques sanitaires ? | <input type="checkbox"/> <input checked="" type="checkbox"/> | <input checked="" type="checkbox"/> <input type="checkbox"/> | La culture de la vigne n'est pas un hôte alternatif pour des pathogènes de la forêt alentour. |
| | Engendre-t-il des déplacements/des trafics | <input type="checkbox"/> | <input checked="" type="checkbox"/> | outils d'entretien de la vigne |
| Nuisances | Est-il source de bruit ? Est-il concerné par des nuisances sonores ? | <input type="checkbox"/> <input type="checkbox"/> | <input checked="" type="checkbox"/> <input checked="" type="checkbox"/> | Pas plus que les outils forestiers |

| | | | | |
|------------------|---|--------------------------|-------------------------------------|--|
| | <p>Engendre-t-il des odeurs ?</p> <p>Est-il concerné par des nuisances olfactives ?</p> | <input type="checkbox"/> | <input checked="" type="checkbox"/> | |
| | <p>Engendre-t-il des vibrations ?</p> <p>Est-il concerné par des vibrations ?</p> | <input type="checkbox"/> | <input checked="" type="checkbox"/> | |
| | <p>Engendre-t-il des émissions lumineuses ?</p> <p>Est-il concerné par des émissions lumineuses ?</p> | <input type="checkbox"/> | <input checked="" type="checkbox"/> | |
| Emissions | <p>Engendre-t-il des rejets dans l'air ?</p> | <input type="checkbox"/> | <input checked="" type="checkbox"/> | <p>Les plantes captent du CO₂</p> |
| | <p>Engendre-t-il des rejets liquides ?</p> <p>Si oui, dans quel milieu ?</p> | <input type="checkbox"/> | <input checked="" type="checkbox"/> | |
| | <p>Engendre-t-il des effluents ?</p> | <input type="checkbox"/> | <input checked="" type="checkbox"/> | |
| | <p>Engendre-t-il la production de déchets non dangereux, inertes, dangereux ?</p> | <input type="checkbox"/> | <input checked="" type="checkbox"/> | <p>Serment de votre exporté annuel</p> |

| | | | | |
|--|---|--------------------------|-------------------------------------|---|
| Patrimoine / Cadre de vie / Population | Est-il susceptible de porter atteinte au patrimoine architectural, culturel, archéologique et paysager ? | <input type="checkbox"/> | <input checked="" type="checkbox"/> | |
| | Engendre-t-il des modifications sur les activités humaines (agriculture, sylviculture, urbanisme, aménagements), notamment l'usage du sol ? | <input type="checkbox"/> | <input checked="" type="checkbox"/> | Changement d'usage mineur (forestier vers agricole) |

6.2 Les incidences du projet identifiées au 6.1 sont-elles susceptibles d'être cumulées avec d'autres projets existants ou approuvés ?

Oui Non Si oui, décrivez lesquelles :

6.3 Les incidences du projet identifiées au 6.1 sont-elles susceptibles d'avoir des effets de nature transfrontière ?

Oui Non Si oui, décrivez lesquels :

6.4 Description, le cas échéant, des mesures et des caractéristiques du projet destinées à éviter ou réduire les effets négatifs notables du projet sur l'environnement ou la santé humaine (pour plus de précision, il vous est possible de joindre une annexe traitant de ces éléments) :

Grâce à ce déficitement et la culture de vigne installée à la place, il y aura un coupe-feu non négligeable dans ce massif résineux. Ainsi en ralentissant les incendies, des habitations et autres infrastructures humaines peuvent être préservées.

7. Auto-évaluation (facultatif)

Au regard du formulaire rempli, estimez-vous qu'il est nécessaire que votre projet fasse l'objet d'une évaluation environnementale ou qu'il devrait en être dispensé ? Expliquez pourquoi.

Une évaluation environnementale n'est pas nécessaire au regard des bénéfices qu'apporte le projet en terme de diversité des cultures à l'échelle du paysage.

8. Annexes

8.1 Annexes obligatoires

| Objet | | |
|-------|--|-------------------------------------|
| 1 | Document CERFA n°14734 intitulé « informations nominatives relatives au maître d'ouvrage ou pétitionnaire » - non publié ; | <input checked="" type="checkbox"/> |
| 2 | Un plan de situation au 1/25 000 ou, à défaut, à une échelle comprise entre 1/16 000 et 1/64 000 (il peut s'agir d'extraits cartographiques du document d'urbanisme s'il existe) ; | <input checked="" type="checkbox"/> |
| 3 | Au minimum, 2 photographies datées de la zone d'implantation, avec une localisation cartographique des prises de vue, l'une devant permettre de situer le projet dans l'environnement proche et l'autre de le situer dans le paysage lointain ; | <input checked="" type="checkbox"/> |
| 4 | Un plan du projet <u>ou</u> , pour les travaux, ouvrages ou aménagements visés aux catégories 5° a), 6° a), b) et c), 7° a), b), 9° a), b), c), d), 10°, 11° a), b), 12°, 13°, 22°, 32, 38° ; 43° a) et b) de l'annexe à l'article R. 122-2 du code de l'environnement un projet de tracé ou une enveloppe de tracé ; | <input checked="" type="checkbox"/> |
| 5 | Sauf pour les travaux, ouvrages ou aménagements visés aux 5° a), 6° a), b) et c), 7° a), b), 9° a), b), c), d), 10°, 11° a), b), 12°, 13°, 22°, 32, 38° ; 43° a) et b) de l'annexe à l'article R. 122-2 du code de l'environnement : plan des abords du projet (100 mètres au minimum) pouvant prendre la forme de photos aériennes datées et complétées si nécessaire selon les évolutions récentes, à une échelle comprise entre 1/2 000 et 1/5 000. Ce plan devra préciser l'affectation des constructions et terrains avoisinants ainsi que les canaux, plans d'eau et cours d'eau ; | <input checked="" type="checkbox"/> |
| 6 | Si le projet est situé dans un site Natura 2000, un plan de situation détaillé du projet par rapport à ce site. Dans les autres cas, une carte permettant de localiser le projet par rapport aux sites Natura 2000 sur lesquels le projet est susceptible d'avoir des effets. | <input checked="" type="checkbox"/> |

8.2 Autres annexes volontairement transmises par le maître d'ouvrage ou pétitionnaire

Veillez compléter le tableau ci-joint en indiquant les annexes jointes au présent formulaire d'évaluation, ainsi que les parties auxquelles elles se rattachent

| Objet |
|-------|
| |

9. Engagement et signature

Je certifie sur l'honneur l'exactitude des renseignements ci-dessus




Fait à

CORIGNAC

le,

15/04/2024

Signature



Personne physique

Adresse

Numéro

8

Extension

Nom de la voie

route de St SAVIN

Code Postal

17130

Localité

CORIGNAC

Pays

Tél

06 51 77 76 36

Fax

Courriel

herve.caillaud

@ nordnet.fr

Personne morale

Adresse du siège social

Numéro

Extensio
n

Nom de la voie

Code postal

Localité

Pays

Tél

Fax

Courriel

@

Personne habilitée à fournir des renseignements sur la présente demande

Nom

CAILLAUD

Prénom

Hervé

Qualité

propriétaire

Tél

06 51 77 76 36

Fax

Courriel

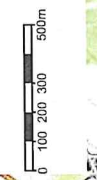
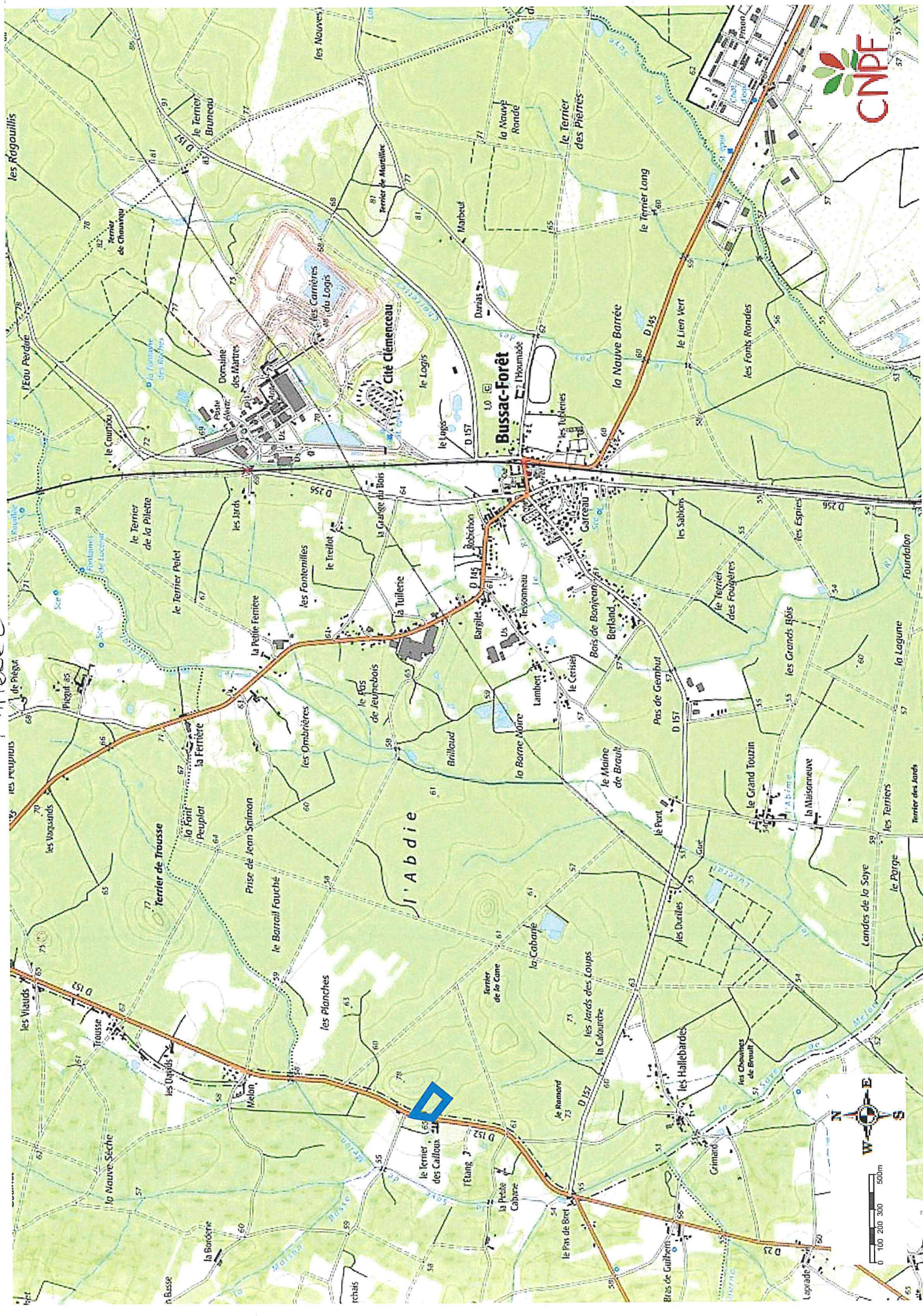
herve.caillaud

@ nordnet.fr

En cas de co-maîtrise d'ouvrage, listez au verso l'ensemble des maîtres d'ouvrage.




Co-maîtrise d'ouvrage

MURROUX



Annexe 6

ZN034 M. Caillaud Hervé

Contour de la forêt : 
Zonages L122-7&8 : 
Natura 2000 : ZSC
Contour : 
Surface de recouvrement (ha) : 0.23
id_nat_zsc : FR5400437
nom_zsc : Landes de Montendre
str_porteu : DDTM17
str_operat : CERA environnement
etat_docob : DOCOB validé



x:432057 y:6463198
(RGF93)
16/04/2021
Sources : ©CNPFF® ©IGN® ©INPN®
Réalisation : ©CNPFF, servcarto.fop v1.4



Annexe 3



contour parcelle
contour site
contour habitat

Champ

Culture

Culture

habitation

prairies

déjà

Pin de France 2

semis de pin

FUTURE culture de vigne

ZUN034

plantation pin

Relage
taille-Futaie
feuilles / revens

Lande xérophile UE 4030 absente

Lande xérophile UE 4030 absente

Boisement pin en ligne

Culture

Culture

Culture absente

Lande xérophile UE 4030

semis de pin
plantation pin

Annexe 4. V E

21/12/2022