

Demande d'examen au cas par cas préalable à la réalisation éventuelle d'une évaluation environnementale

Article R. 122-3 du code de l'environnement

Ce formulaire sera publié sur le site internet de l'autorité environnementale
Avant de remplir cette demande, lire attentivement la notice explicative

Cadre réservé à l'autorité environnementale

Date de réception :

21/06/2021

Dossier complet le :

21/06/2021

N° d'enregistrement :

2021-11261

1. Intitulé du projet

Aménagement d'un giratoire à l'intersection de la RD n°255 dite rue de la Hiribéhère et du chemin de Leihorrondo

2. Identification du (ou des) maître(s) d'ouvrage ou du (ou des) pétitionnaire(s)

2.1 Personne physique

Nom

Prénom

2.2 Personne morale

Dénomination ou raison sociale

Commune d'USTARITZ

Nom, prénom et qualité de la personne
habilitée à représenter la personne morale

Bruno CARRERE, Maire

RCS / SIRET

2 1 6 4 0 5 4 7 2 0 0 0 1 2

Forme juridique COMMUNE

Joignez à votre demande l'annexe obligatoire n°1

3. Catégorie(s) applicable(s) du tableau des seuils et critères annexé à l'article R. 122-2 du code de l'environnement et dimensionnement correspondant du projet

N° de catégorie et sous-catégorie	Caractéristiques du projet au regard des seuils et critères de la catégorie (Préciser les éventuelles rubriques issues d'autres nomenclatures (ICPE, IOTA, etc.))
6° a)	élargissement d'une route existante (création d'un giratoire)

4. Caractéristiques générales du projet

Doivent être annexées au présent formulaire les pièces énoncées à la rubrique 8.1 du formulaire

4.1 Nature du projet, y compris les éventuels travaux de démolition

Aménagement d'un giratoire à l'intersection de deux routes existantes

4.2 Objectifs du projet

Il s'agit de la dernière tranche de travaux d'aménagement de la route principale qui traverse le bourg d'USTARITZ. Les travaux, qui ont débuté il y a plusieurs années, consistaient en des travaux d'embellissement de l'existant (murets paysagers, clôtures, achat de mobilier urbain, revêtements nobles et végétalisation des espaces...). Ils s'achèvent à la sortie nord du bourg par la création d'un giratoire à une intersection dangereuse à double titre : en raison du manque de visibilité pour les véhicules débouchant du chemin de Leihorrondo et en raison de la vitesse excessive des véhicules qui entrent dans le bourg.

L'objectif est de sécuriser le carrefour et de faire ralentir les véhicules avant leur entrée dans le bourg.

4.3 Décrivez sommairement le projet

4.3.1 dans sa phase travaux

La date de début des travaux ne peut être précisée puisque la Commune est contrainte d'exproprier. La durée des travaux peut être estimée à 2 mois.

Il y aura :

- démolition et évacuation de tout ouvrage de surface, dépose de la signalisation verticale et des réseaux aériens, démolition de la structure de chaussée existante (réutilisée en terrassement sur l'emprise du giratoire) ;
- puis, décapage et stockage de terre végétale, déblais et mise en remblais, création de fossé;
- réglage et compactage de plate-forme avec géotextile, couche de forme, revêtement en enrobé noir sur chaussée et en résine d'agrégats pour les trottoirs ;
- pose de bordures béton préfabriquées et îlots à la colle sur béton bitumineux ;
- aménagement des espaces verts (anneau central) ;
- ouverture et remblaiement de tranchées pour alimentation du terre plein central ;
- pose de canalisation y compris tranchées, enrobage et remblai pour les eaux pluviales ;
- enfin pose de candélabres lumineux et signalisation verticale et horizontale.

4.3.2 dans sa phase d'exploitation

Le trafic prévu restera le même.
La vitesse des véhicules sera ralentie et la visibilité améliorée.

4.4 A quelle(s) procédure(s) administrative(s) d'autorisation le projet a-t-il été ou sera-t-il soumis ?
 La décision de l'autorité environnementale devra être jointe au(x) dossier(s) d'autorisation(s).

Déclaration d'utilité publique

4.5 Dimensions et caractéristiques du projet et superficie globale de l'opération - préciser les unités de mesure utilisées

Grandeurs caractéristiques	Valeur(s)
superficie globale du projet	2 150 m ²
superficie décapage, terrassement	1 300 m ²

4.6 Localisation du projet

Adresse et commune(s)
d'implantation

[Empty box for address and commune(s) of implantation]

Coordonnées géographiques¹

Long. ___° ___' ___" ___ Lat. ___° ___' ___" ___

Pour les catégories 5° a), 6° a), b) et c), 7° a), b) 9° a), b), c), d), 10°, 11° a) b), 12°, 13°, 22°, 32°, 34°, 38° ; 43° a), b) de l'annexe à l'article R. 122-2 du code de l'environnement :

Point de départ :

Long. 0 1° 27' 54" 09 Lat. 43° 24' 20" 2

Point d'arrivée :

Long. 0 1° 27' 55" 24 Lat. 43° 24' 21" 26

Communes traversées :

Joignez à votre demande les annexes n° 2 à 6

4.7 S'agit-il d'une modification/extension d'une installation ou d'un ouvrage existant ? Oui Non
 4.7.1 Si oui, cette installation ou cet ouvrage a-t-il fait l'objet d'une évaluation environnementale ? Oui Non

4.7.2 Si oui, décrivez sommairement les différentes composantes de votre projet et indiquez à quelle date il a été autorisé ?

[Empty box for describing project components and authorization date]

¹ Pour l'outre-mer, voir notice explicative

5. Sensibilité environnementale de la zone d'implantation envisagée

Afin de réunir les informations nécessaires pour remplir le tableau ci-dessous, vous pouvez vous rapprocher des services instructeurs, et vous référer notamment à l'outil de cartographie interactive CARMEN, disponible sur le site de chaque direction régionale.

Le site Internet du ministère en charge de l'environnement vous propose, dans la rubrique concernant la demande de cas par cas, la liste des sites internet où trouver les données environnementales par région utiles pour remplir le formulaire.

Le projet se situe-t-il :	Oui	Non	Lequel/Laquelle ?
Dans une zone naturelle d'intérêt écologique, faunistique et floristique de type I ou II (ZNIEFF) ?	<input type="checkbox"/>	<input checked="" type="checkbox"/>	
En zone de montagne ?	<input type="checkbox"/>	<input checked="" type="checkbox"/>	
Dans une zone couverte par un arrêté de protection de biotope ?	<input type="checkbox"/>	<input checked="" type="checkbox"/>	
Sur le territoire d'une commune littorale ?	<input type="checkbox"/>	<input checked="" type="checkbox"/>	
Dans un parc national, un parc naturel marin, une réserve naturelle (nationale ou régionale), une zone de conservation halieutique ou un parc naturel régional ?	<input type="checkbox"/>	<input checked="" type="checkbox"/>	
Sur un territoire couvert par un plan de prévention du bruit, arrêté ou le cas échéant, en cours d'élaboration ?	<input type="checkbox"/>	<input checked="" type="checkbox"/>	
Dans un bien inscrit au patrimoine mondial ou sa zone tampon, un monument historique ou ses abords ou un site patrimonial remarquable ?	<input type="checkbox"/>	<input checked="" type="checkbox"/>	
Dans une zone humide ayant fait l'objet d'une délimitation ?	<input type="checkbox"/>	<input checked="" type="checkbox"/>	

Dans une commune couverte par un plan de prévention des risques naturels prévisibles (PPRN) ou par un plan de prévention des risques technologiques (PPRT) ? Si oui, est-il prescrit ou approuvé ?	<input checked="" type="checkbox"/>	<input type="checkbox"/>	PPR Inondations prescrit le 20 avril 2016
Dans un site ou sur des sols pollués ?	<input type="checkbox"/>	<input checked="" type="checkbox"/>	
Dans une zone de répartition des eaux ?	<input type="checkbox"/>	<input checked="" type="checkbox"/>	
Dans un périmètre de protection rapprochée d'un captage d'eau destiné à la consommation humaine ou d'eau minérale naturelle ?	<input type="checkbox"/>	<input checked="" type="checkbox"/>	
Dans un site inscrit ?	<input type="checkbox"/>	<input checked="" type="checkbox"/>	
Le projet se situe-t-il, dans ou à proximité :	Oui	Non	Lequel et à quelle distance ?
D'un site Natura 2000 ?	<input checked="" type="checkbox"/>	<input type="checkbox"/>	80 mètres du Site FR 7200786 - La Nive
D'un site classé ?	<input type="checkbox"/>	<input checked="" type="checkbox"/>	

6. Caractéristiques de l'impact potentiel du projet sur l'environnement et la santé humaine au vu des informations disponibles

6.1 Le projet envisagé est-il **susceptible** d'avoir les incidences notables suivantes ?

Veillez compléter le tableau suivant :

Incidences potentielles		Oui	Non	De quelle nature ? De quelle importance ? Appréciez sommairement l'impact potentiel
Ressources	Engendre-t-il des prélèvements d'eau ? Si oui, dans quel milieu ?	<input type="checkbox"/>	<input checked="" type="checkbox"/>	
	Impliquera-t-il des drainages / ou des modifications prévisibles des masses d'eau souterraines ?	<input type="checkbox"/>	<input checked="" type="checkbox"/>	
	Est-il excédentaire en matériaux ?	<input checked="" type="checkbox"/>	<input type="checkbox"/>	
	Est-il déficitaire en matériaux ? Si oui, utilise-t-il les ressources naturelles du sol ou du sous-sol ?	<input type="checkbox"/>	<input checked="" type="checkbox"/>	
Milieu naturel	Est-il susceptible d'entraîner des perturbations, des dégradations, des destructions de la biodiversité existante : faune, flore, habitats, continuités écologiques ?	<input type="checkbox"/>	<input checked="" type="checkbox"/>	
	Si le projet est situé dans ou à proximité d'un site Natura 2000, est-il susceptible d'avoir un impact sur un habitat / une espèce inscrit(e) au Formulaire Standard de Données du site ?	<input type="checkbox"/>	<input checked="" type="checkbox"/>	

	Est-il susceptible d'avoir des incidences sur les autres zones à sensibilité particulière énumérées au 5.2 du présent formulaire ?	<input type="checkbox"/>	<input checked="" type="checkbox"/>	
	Engendre-t-il la consommation d'espaces naturels, agricoles, forestiers, maritimes ?	<input checked="" type="checkbox"/>	<input type="checkbox"/>	606 m ² seront prélevés sur une parcelle naturelle en nature de landes et prairie
Risques	Est-il concerné par des risques technologiques ?	<input type="checkbox"/>	<input checked="" type="checkbox"/>	
	Est-il concerné par des risques naturels ?	<input type="checkbox"/>	<input checked="" type="checkbox"/>	
	Engendre-t-il des risques sanitaires ? Est-il concerné par des risques sanitaires ?	<input type="checkbox"/> <input type="checkbox"/>	<input checked="" type="checkbox"/> <input type="checkbox"/>	
Nuisances	Engendre-t-il des déplacements/des trafics	<input type="checkbox"/>	<input checked="" type="checkbox"/>	
	Est-il source de bruit ? Est-il concerné par des nuisances sonores ?	<input type="checkbox"/> <input type="checkbox"/>	<input checked="" type="checkbox"/> <input checked="" type="checkbox"/>	sauf pendant la phase de chantier, au moment du compactage, mais ces nuisances seront peu significatives

	<p>Engendre-t-il des odeurs ?</p> <p>Est-il concerné par des nuisances olfactives ?</p>	<input type="checkbox"/>	<input checked="" type="checkbox"/>	
	<p>Engendre-t-il des vibrations ?</p> <p>Est-il concerné par des vibrations ?</p>	<input type="checkbox"/>	<input checked="" type="checkbox"/>	Vibrations en phase de chantier, lors des opérations de compactage, mais nuisances peu significatives
	<p>Engendre-t-il des émissions lumineuses ?</p> <p>Est-il concerné par des émissions lumineuses ?</p>	<input type="checkbox"/>	<input checked="" type="checkbox"/>	
Emissions	<p>Engendre-t-il des rejets dans l'air ?</p>	<input type="checkbox"/>	<input checked="" type="checkbox"/>	
	<p>Engendre-t-il des rejets liquides ?</p> <p>Si oui, dans quel milieu ?</p>	<input type="checkbox"/>	<input checked="" type="checkbox"/>	
	<p>Engendre-t-il des effluents ?</p>	<input type="checkbox"/>	<input checked="" type="checkbox"/>	
	<p>Engendre-t-il la production de déchets non dangereux, inertes, dangereux ?</p>	<input type="checkbox"/>	<input checked="" type="checkbox"/>	

Patrimoine / Cadre de vie / Population	Est-il susceptible de porter atteinte au patrimoine architectural, culturel, archéologique et paysager ?	<input type="checkbox"/>	<input checked="" type="checkbox"/>	
	Engendre-t-il des modifications sur les activités humaines (agriculture, sylviculture, urbanisme, aménagements), notamment l'usage du sol ?	<input type="checkbox"/>	<input checked="" type="checkbox"/>	

6.2 Les incidences du projet identifiées au 6.1 sont-elles susceptibles d'être cumulées avec d'autres projets existants ou approuvés ?

Oui Non Si oui, décrivez lesquelles :

6.3 Les incidences du projet identifiées au 6.1 sont-elles susceptibles d'avoir des effets de nature transfrontière ?

Oui Non Si oui, décrivez lesquels :

6.4 Description, le cas échéant, des mesures et des caractéristiques du projet destinées à éviter ou réduire les effets négatifs notables du projet sur l'environnement ou la santé humaine (pour plus de précision, il vous est possible de joindre une annexe traitant de ces éléments) :

7. Auto-évaluation (facultatif)

Au regard du formulaire rempli, estimez-vous qu'il est nécessaire que votre projet fasse l'objet d'une évaluation environnementale ou qu'il devrait en être dispensé ? Expliquez pourquoi.

Ce projet devrait être dispensé d'évaluation environnementale compte tenu de sa modestie puisqu'il s'agit de créer un petit giratoire sur une intersection existante et qu'il ne faut en réalité qu'élargir la route en prenant quelques 600 m² sur une parcelle en pente, non entretenue et d'une qualité agronomique très faible

8. Annexes

8.1 Annexes obligatoires

Objet		
1	Document CERFA n°14734 intitulé « informations nominatives relatives au maître d'ouvrage ou pétitionnaire » - non publié ;	<input checked="" type="checkbox"/>
2	Un plan de situation au 1/25 000 ou, à défaut, à une échelle comprise entre 1/16 000 et 1/64 000 (Il peut s'agir d'extraits cartographiques du document d'urbanisme s'il existe) ;	<input checked="" type="checkbox"/>
3	Au minimum, 2 photographies datées de la zone d'implantation, avec une localisation cartographique des prises de vue, l'une devant permettre de situer le projet dans l'environnement proche et l'autre de le situer dans le paysage lointain ;	<input checked="" type="checkbox"/>
4	Un plan du projet <u>ou</u> , pour les travaux, ouvrages ou aménagements visés aux catégories 5° a), 6°a), b) et c), 7°a), b), 9°a), b), c), d), 10°, 11°a), b), 12°, 13°, 22°, 32, 38° ; 43° a) et b) de l'annexe à l'article R. 122-2 du code de l'environnement un projet de tracé ou une enveloppe de tracé ;	<input checked="" type="checkbox"/>
5	Sauf pour les travaux, ouvrages ou aménagements visés aux 5° a), 6°a), b) et c), 7° a), b), 9°a), b), c), d), 10°, 11°a), b), 12°, 13°, 22°, 32, 38° ; 43° a) et b) de l'annexe à l'article R. 122-2 du code de l'environnement : plan des abords du projet (100 mètres au minimum) pouvant prendre la forme de photos aériennes datées et complétées si nécessaire selon les évolutions récentes, à une échelle comprise entre 1/2 000 et 1/5 000. Ce plan devra préciser l'affectation des constructions et terrains avoisinants ainsi que les canaux, plans d'eau et cours d'eau ;	<input type="checkbox"/>
6	Si le projet est situé dans un site Natura 2000, un plan de situation détaillé du projet par rapport à ce site. Dans les autres cas, une carte permettant de localiser le projet par rapport aux sites Natura 2000 sur lesquels le projet est susceptible d'avoir des effets.	<input checked="" type="checkbox"/>

8.2 Autres annexes volontairement transmises par le maître d'ouvrage ou pétitionnaire

Veillez compléter le tableau ci-joint en indiquant les annexes jointes au présent formulaire d'évaluation, ainsi que les parties auxquelles elles se rattachent

Objet
- note explicative du 16 avril 2021 et son complément du 4 juin 2021 - extrait PLU

9. Engagement et signature

Je certifie sur l'honneur l'exactitude des renseignements ci-dessus



Fait à

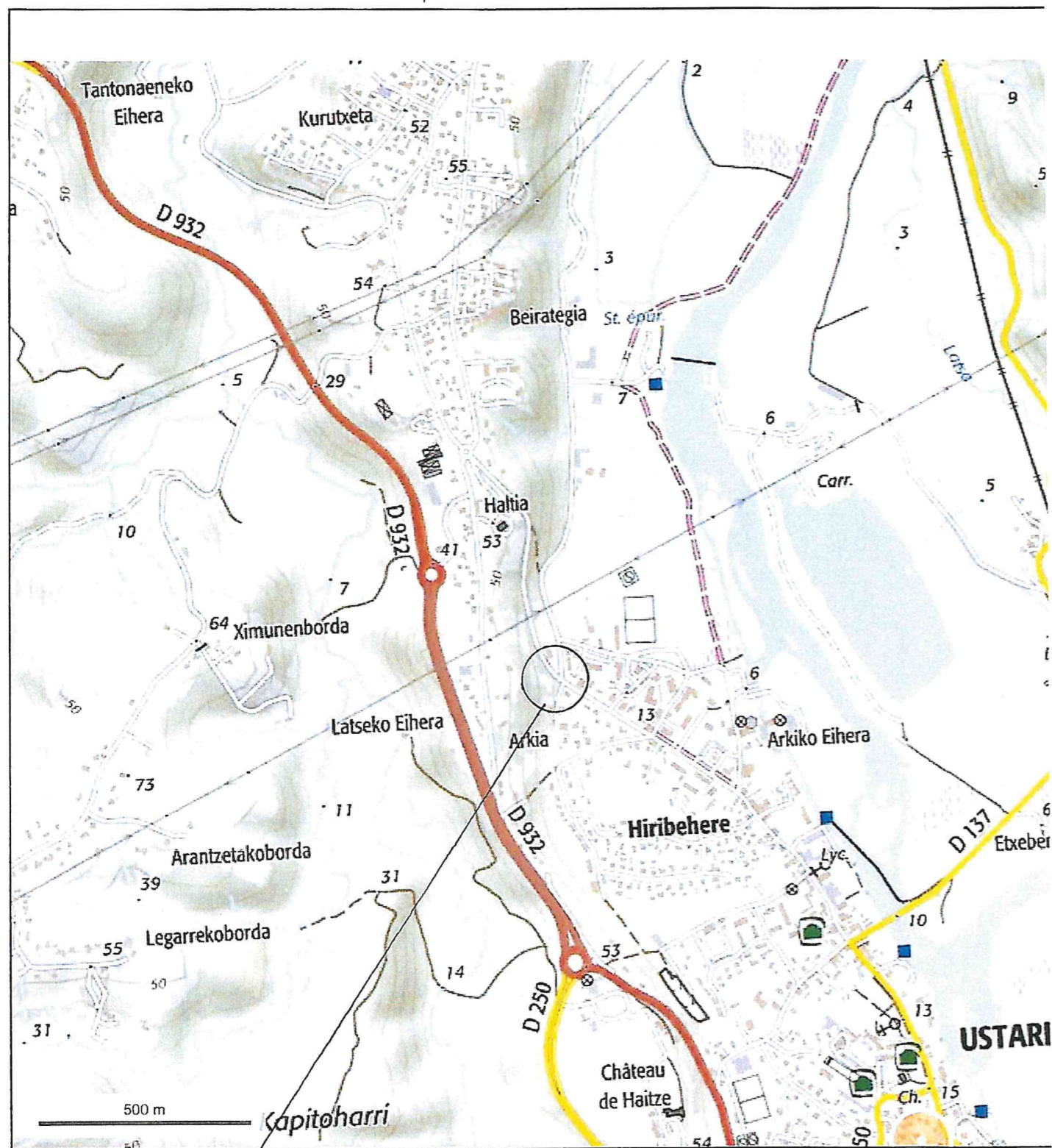
USTARITZ

le, 10 juin 2021

Signature



Plan de situation - USTARITZ

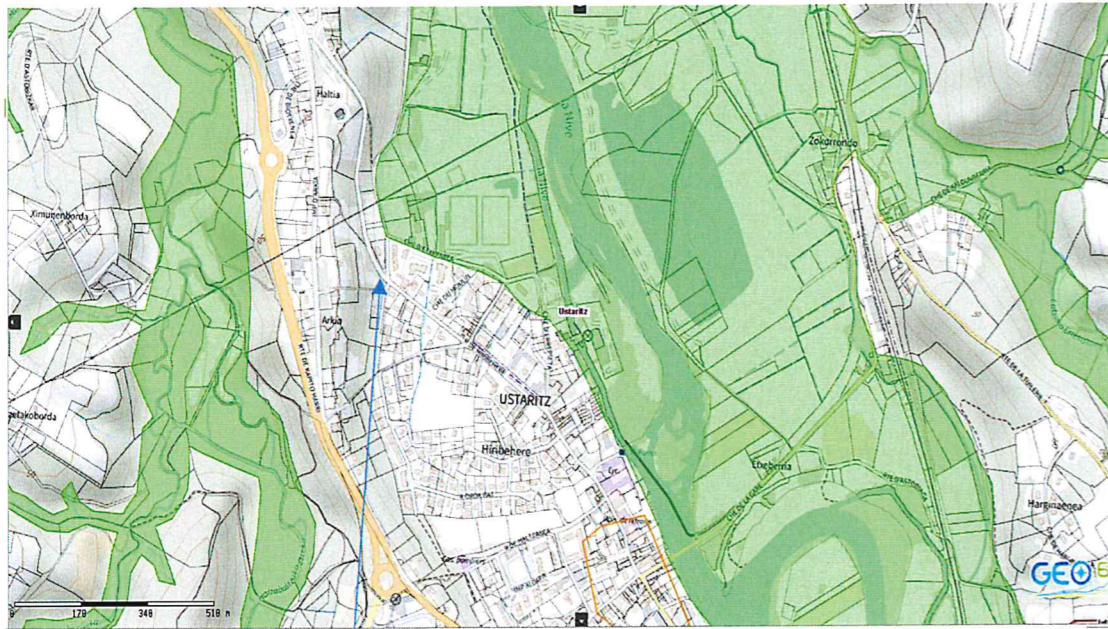


© IGN 2019 - www.geoportail.gouv.fr/mentions-legales

Longitude : 1° 26' 24"
 Latitude : 43° 24' 22"

Emprise du projet

Plan avec Zone Natura 2000 – La Nive



Projet de giratoire

Ustaritz, le 4 juin 2021

PROJET DE CARREFOUR GIRATOIRE AU CROISEMENT DE LA RUE HIRIBEHERE ET DU CHEMIN DE LEIHORRONDO

COMPLEMENT PHOTOGRAPHIQUE A LA NOTE DU 16 AVRIL 2021

En complément à la note du 16 avril 2021 sur l'occupation du sol actuelle du site de projet se trouve ci-dessous un relevé photographique du secteur avec la localisation des trois prises de vues.



Localisation des prises de vue



Prise de vue n°1



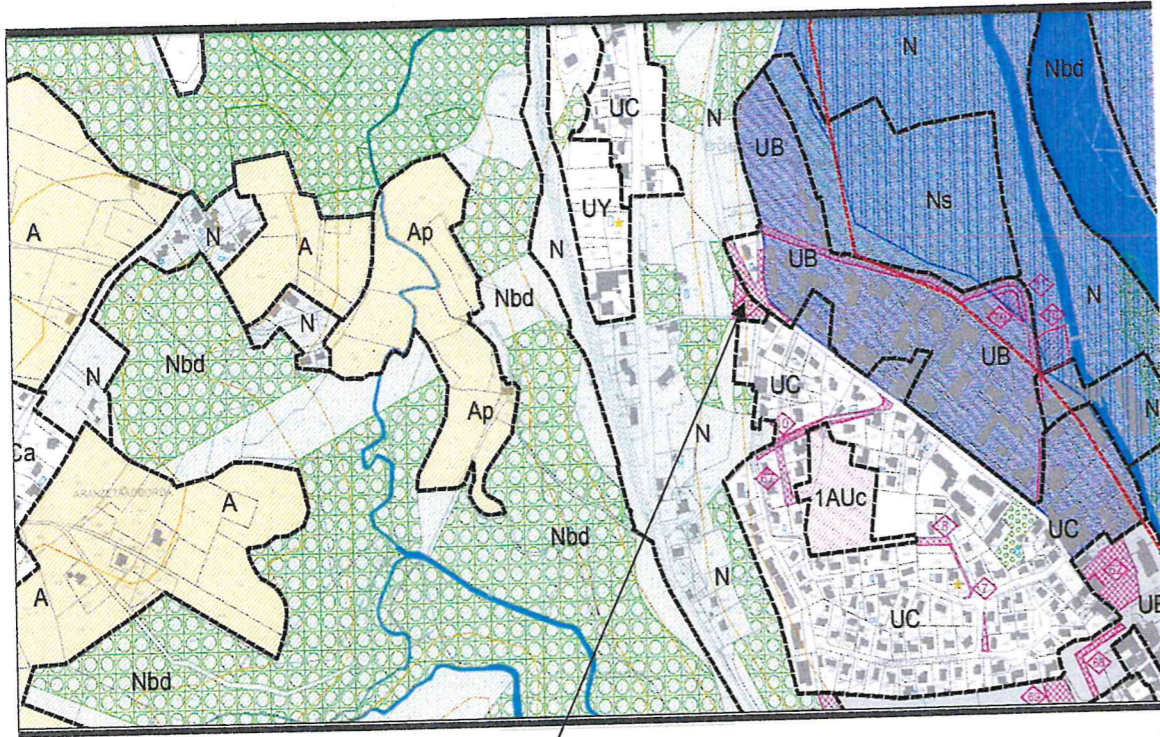
Prise de vue n°2




Prise de vue n°3

Commune d'USTARITZ

Extrait du Plan Local d'Urbanisme



Projet de giratoire



LEGENDE

- Zones
- Espace Boisé Classé - E.B.C.
En application de l'article L.113-1 du Code de l'Urbanisme
- Element de paysage identifié
En application de l'article L.113-19 du Code de l'Urbanisme
- Emplacement réservé
- Perimetre de protection des captages d'eau potable

6. INFRASTRUCTURE

- Emprise inondable - Atlas des zones inondables 5ème et 10ème phase
Source: DDTM
- Zone inondable Crue de juillet 2014 (source document DDTM services risques)
- Emprise inondable
- Enveloppe incertaine
- Secteur de remblais
- Tracé LCV approuvé par décision municipale (30/03/2012 et 23/10/2013)
Périmètre d'arrêt de mise en considération des études d'élaboration des lignes nouvelles permettant d'opposer un surcoût à 3000€
- Emprise du projet de contournement routier du centre d'Ustaritz
Source: Conseil Départemental des Pyrénées Atlantiques
- Tracé indicatif de la future déviation (Rapport d'après plan Etude de faisabilité Ségit 28-07-2017)
- Courbe de niveau
Pas de 10m
- Bâti nouveau ne figurant pas sur le fond cadastral
(Dernière mise à jour : janvier 2018)
- Permis d'aménager accordé
(Dernière mise à jour : Juin 2018)



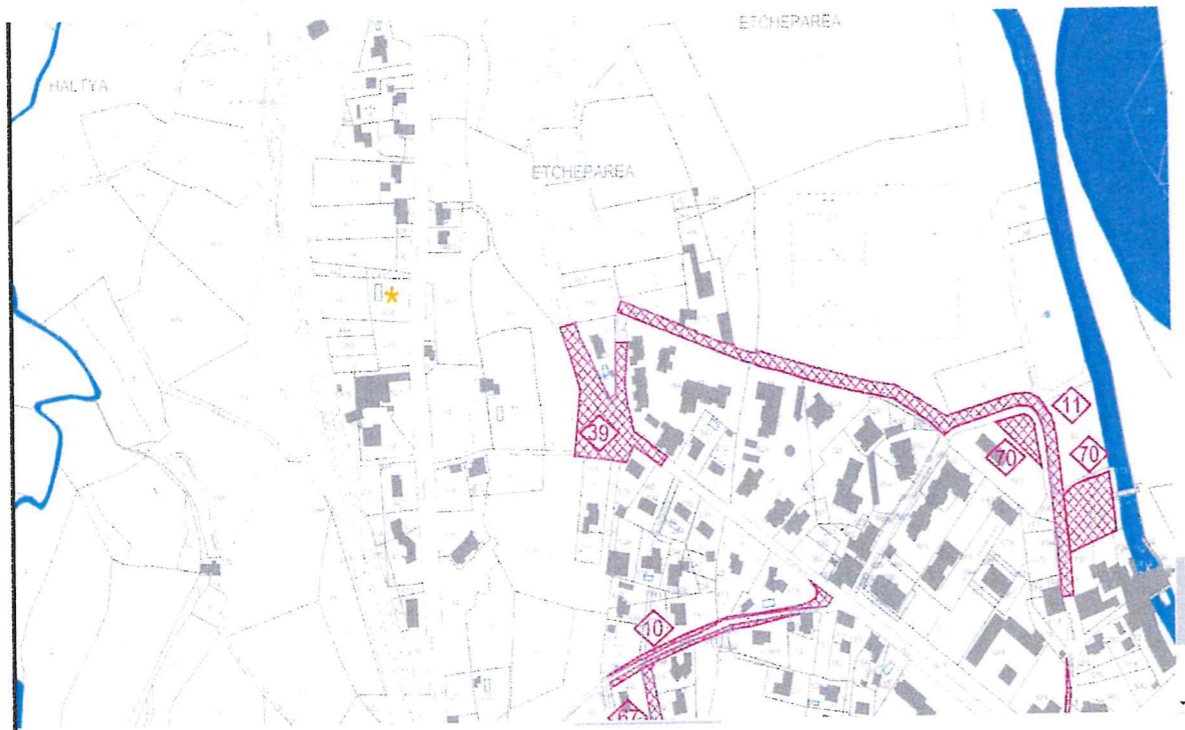
Emplacement réservé

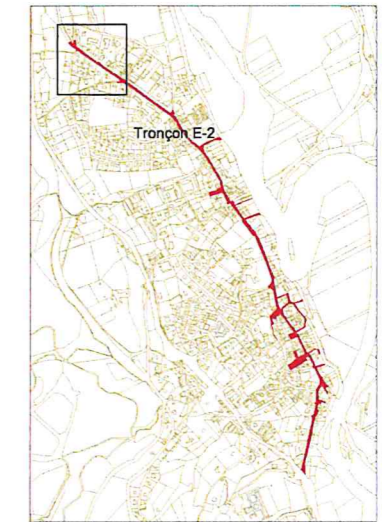
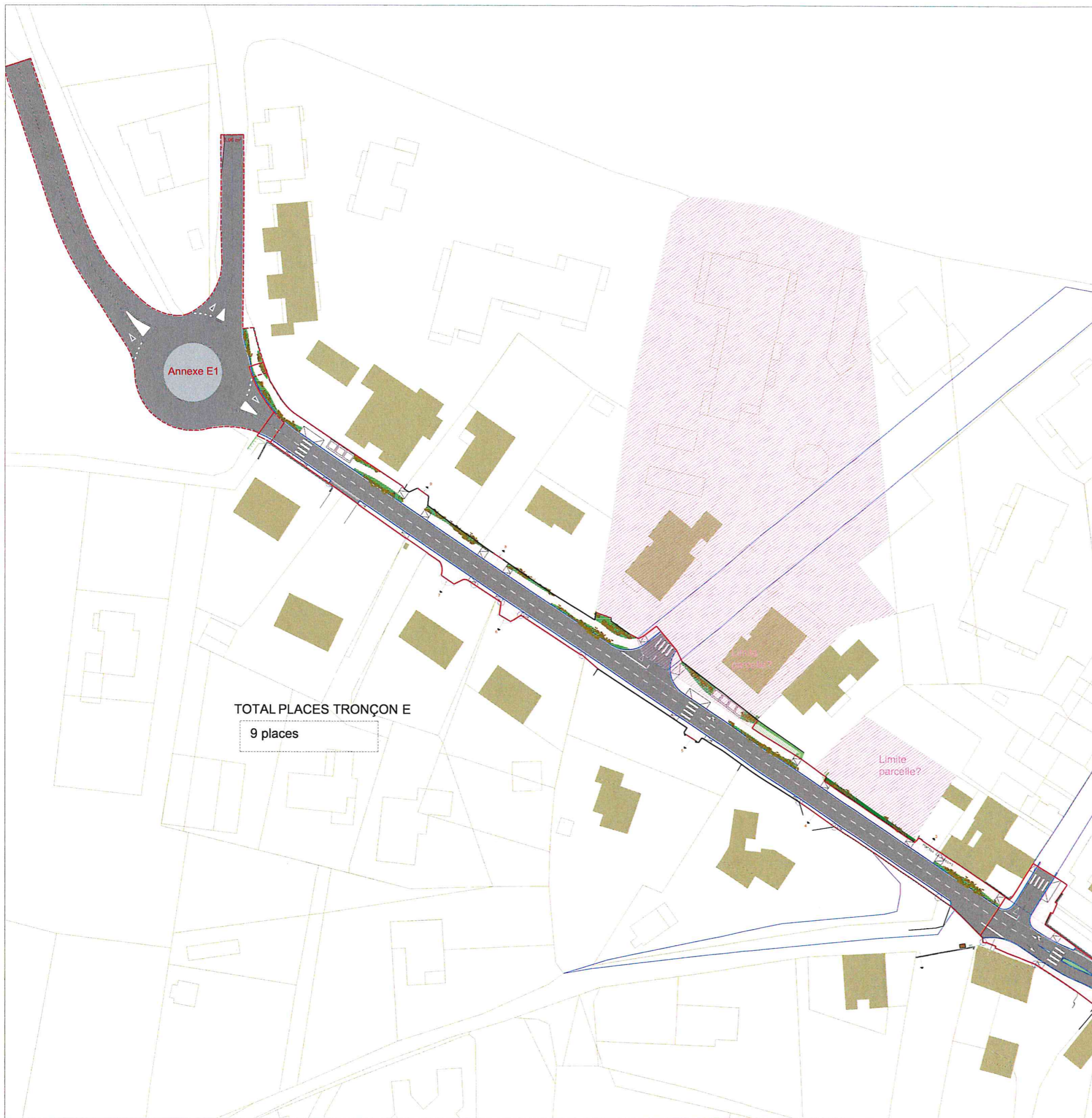
LEGENDE

TABEAU DES EMPLACEMENTS RESERVES

N° de l'opération	Nature de la réserve	Bénéficiaire	N° de l'opération	Nature de la réserve	Bénéficiaire
1	Chemin reliant la rue du Bourg et le chemin d'exploitation	Commune	43	Cheminement piéton de 3m Rue de Krolela vers Louis Dassance Ikastola	Commune
2	Création d'un parc de stationnement et d'un équipement public	Commune	44	Elargissement à 12m de plate-forme du chemin de herda	Commune
3	Création d'un parc de stationnement à Arretxea et d'une voie d'accès de 8m de plate-forme	Commune	45	Elargissement à 12m de plate-forme du chemin de Xaidum Berria	Commune
4	Sans objet - Retiré à la suite de l'enquête publique		46	Elargissement à 12m de plate-forme du chemin de Bahetenea	Commune
5	Elargissement à 10m de plate-forme du chemin de Jauregia	Commune	47	Sans objet - Retiré à la suite de l'enquête publique	
6	Elargissement à 18m plate-forme de la rue de Haltzabea et création d'un stationnement latéral paysagé	Commune	48	Liaison piétonne et cyclable Arrautz Herautitz vers chemin de halage (3m)	Commune
7	Elargissement à 10m de plate-forme de la rue Nagia	Commune	49	Elargissement à 10m de plate-forme du chemin d'Ereka Bizak	Commune
8	Voie nouvelle de 10m de plate-forme	Commune	50	Elargissement à 10m de plate-forme du début du chemin d'Ereka Bizak	Commune
9	Aménagement de voirie proche du cimetière	Commune	51	Elargissement à 10m de plate-forme du de la rue d'Herautitz	Commune
10	Elargissement à 10m de plate-forme du chemin Antonbaita	Commune	52	Aménagement sécurité du carrefour Route d'Inthariteak	Commune
11	Elargissement à 10m de plate-forme des chemins Errepieta Etxeparea Création d'un cheminement mixte cycle/piéton	Commune	53	Aménagement sécurité du carrefour Route d'Inthariteak et route d'Aldabea	Commune
12	Elargissement à 8m de plate-forme de la rue de la Côte Dorée	Commune	54	Elargissement à 10m de plate-forme de la route de Jamotenea	Commune
13	Agrandissement du cimetière et voie nouvelle de 6m	Commune	56	Aménagement de voirie proche du cimetière	Commune
14	Équipement et espace public impasse Larrea	Commune	57	Création d'un accès à la zone AU de Dinxenea	Commune
15	Elargissement à 12m de plate-forme de la route d'Ustaritz	Commune	58	Elargissement à 10m de plate-forme du chemin Saieseborda	Commune
16	Elargissement à 10m de plate-forme du chemin Tiktaenea	Commune	59	Liaisons piétonne et cyclable à 3m (Arrautz)	Commune
17	Elargissement à 10m de plate-forme de la route de la Nive	Commune	60	Liaisons piétonne et cyclable à 3m (Arrautz)	Commune
18	Elargissement à 10m de plate-forme de la rue Aldabea	Commune	62	Équipement (extension du lycée)	Commune
19	Équipement public de quartier à Herautitz	Commune	63	Équipement sportif ou culturel	Commune
20	Elargissement à 10m de plate-forme du chemin Intha	Commune	64	Sans objet - Retiré à la suite de l'enquête publique	
21	Elargissement du carrefour route de la	Commune	65	Liaisons piétonnes	Commune
			66	Aire de covoiturage	Commune

22	Kuruzeta - Aménagement sécurité de voirie	Commune	67	Liaisons piétonnes	Commune
23	Elargissement à 10m de plate-forme du chemin Perlas	Commune	68	Création d'une voie de bouclage entre la rue des Pines de la Croix et la rue Antonbaita	Commune
24	Extension du cimetière d'Arrautz	Commune	69	Création d'une aire de stationnement	Commune
25	Elargissement à 8m de plate-forme du chemin Etxeparea	Commune	70	Création de deux aires de stationnement	Commune
26	Elargissement à 8m de plate-forme de la rue de l'Espira	Commune			
27	Elargissement à 8m de plate-forme du chemin de Kattobastua	Commune			
28	Elargissement à 12m de plate-forme de la rue du fronton d'Arrautz	Commune			
29	Elargissement à 10m de plate-forme de la route d'Arasabe (RD65)	CD 64			
30	Elargissement à 12m de plate-forme du chemin Merlaberrisboroa	Commune			
31	Elargissement à 8m de plate-forme du chemin de Sta Barbe	Commune			
32	Elargissement à 8m de plate-forme du chemin Buznikanika	Commune			
33	(Quartier de la gare) rectification du tracé et élargissement à 10m de plate-forme de la RD65	CD64			
34	Aménagement du carrefour Etxehasia	Commune			
35	Elargissement à 8m de plate-forme du chemin Marginaenea	Commune			
36	Elargissement du chemin de Matxibenea	Commune			
37	Elargissement de la route Elizako Bidea	Commune			
38	Voie cyclable de la gare au pont de Miribehere Aménagement de voirie de 14m (trottoir, voie cyclable, aménagement de la route)	Commune			
39	Sécurisation du carrefour Lehorrendo	Commune			
40	Elargissement à 10m de plate-forme du chemin de Xetxarinea	Commune			
41	Elargissement à 8m de plate-forme du chemin de Narbaea	Commune			
42	Elargissement à 10m de plate-forme de la rue de Krolela	Commune			





Légende

- | | | |
|---------------------------|-----------------------------|--------------------------------------|
| Limite du projet | Espaces verts avec arrosage | Entrée garage |
| Annexes | Rayon 0,9m | Entrée maison |
| Doute en limite parcelle | Rayon 1,4m | Borne |
| Parcelles communales | Rayon 1,5m | Lampadaire à modifier ou à installer |
| Emplacements réservés | Arrêt de bus | Corbeille |
| Enrobé noir | Container | Banc Santa & Cole |
| Résine ou béton désactivé | Container enterré | Banquette Santa & Cole |
| Enrobé granallé | Centre de transformation | Garde corps |
| Espaces verts | Cabine téléphonique | Banc-mur en pierre |

* Avant la réalisation des travaux une vérification des assemblages entre la tranche ferme et chacune des voies latérales doit être faite afin de clarifier s'il est nécessaire de réaliser des levés topographiques complémentaires
 * Le positionnement et le nombre des containers doit être ratié par La Communauté de Communes d'Errobi

MAITRE D'OUVRAGE Ville d'USTARITZ		
ARCHITECTE samazuzu arquitectos s.l.p. 5 rue St Martin 3°C 33005 Saint Sébastien Gironde, Espagne Tél : 0034 943 440604 Fax : 0034 943 433095 samazuzu@arquitectos.es	INGENIERIE ima Ingénierie VRD Espace Mendel Aïde, Bâtiment A 48 Avenue du 8 mai 1945 64100 Bayonne Tél : 05 59 03 43 89 Fax : 05 59 31 04 36 ima.vrd@wanadoo.fr	PAYSAGISTE Vincent TRICAUD Paysagiste DPLG - Urbaniste GPOU 43 rue Sullivan - 33000 BORDEAUX Tél : 05 56 52 03 19 Fax : 05 56 52 98 00 vincent.tricaud@wanadoo.fr
REQUALIFICATION DE LA RUE DU BOURG ET DE LA RUE DE HIRIBEHÈRE ET ANNEXES		
Tronçon E-2		
Echelle: 1/500		Phase: DCE
AVP Modification par rapport à l'AVP <small>Réaliser les accès des maisons (parcelles privées) ou même revêtement de sol que le trottoir. Option de réalisation des jardins en fin du tronçon (au lieu de deux mailles). Création d'un rond-point en fin du tronçon.</small>		
DCE	Plan	N°
06-09-11	Plan matériaux	A18
Date	Modification	Rev
01-12-11	Modifications des limites entre tranches fermes et tranches conditionnelles, et entre tranche ferme et état actuel.	03
02-02-12	Modifications du limite de la tranche ferme	04

REALISE PAR UN PRODUIT AUTODESK A BUT EDUCATIF

REALISE PAR UN PRODUIT AUTODESK A BUT EDUCATIF

