

# Demande d'examen au cas par cas préalable à la réalisation éventuelle d'une évaluation environnementale

Article R. 122-3 du code de l'environnement

Ce formulaire sera publié sur le site internet de l'autorité environnementale  
Avant de remplir cette demande, lire attentivement la notice explicative

## Cadre réservé à l'autorité environnementale

Date de réception :  
13/09/2021

Dossier complet le :  
13/09/2021

N° d'enregistrement :  
2021-11585

### 1. Intitulé du projet

### 2. Identification du (ou des) maître(s) d'ouvrage ou du (ou des) pétitionnaire(s)

#### 2.1 Personne physique

Nom **LANDON**

Prénom **Jean Pierre**

#### 2.2 Personne morale

Dénomination ou raison sociale

Nom, prénom et qualité de la personne  
habilitée à représenter la personne morale

RCS / SIRET

--	--	--	--	--	--	--	--	--	--	--	--	--	--	--	--	--	--	--	--	--

Forme juridique

Joignez à votre demande l'annexe obligatoire n°1

### 3. Catégorie(s) applicable(s) du tableau des seuils et critères annexé à l'article R. 122-2 du code de l'environnement et dimensionnement correspondant du projet

N° de catégorie et sous-catégorie	Caractéristiques du projet au regard des seuils et critères de la catégorie (Préciser les éventuelles rubriques issues d'autres nomenclatures (ICPE, IOTA, etc.))

### 4. Caractéristiques générales du projet

Doivent être annexées au présent formulaire les pièces énoncées à la rubrique 8.1 du formulaire

#### 4.1 Nature du projet, y compris les éventuels travaux de démolition

*Défrichage partiel d'une parcelle*

#### 4.2 Objectifs du projet

Terrain à bâtir

CV 024015 21 D 0007 du 20 juin 2021

#### 4.3 Décrivez sommairement le projet 4.3.1 dans sa phase travaux

#### 4.3.2 dans sa phase d'exploitation



4.4 A quelle(s) procédure(s) administrative(s) d'autorisation le projet a-t-il été ou sera-t-il soumis ?  
 La décision de l'autorité environnementale devra être jointe au(x) dossier(s) d'autorisation(s).

C.U ci-joint.

4.5 Dimensions et caractéristiques du projet et superficie globale de l'opération - préciser les unités de mesure utilisées

Grandeurs caractéristiques	Valeur(s)
defrichement de 6000m <sup>2</sup>	

4.6 Localisation du projet  
 Adresse et commune(s)  
 d'implantation

La baronnie Est"  
 24260 AUDRIX

Coordonnées géographiques<sup>1</sup>

Long. \_\_\_° \_\_\_' \_\_\_" Lat. \_\_\_° \_\_\_' \_\_\_"

Pour les catégories 5° a), 6° a), b) et c), 7° a), b) 9° a), b), c), d), 10°, 11° a) b), 12°, 13°, 22°, 32°, 34°, 38° ; 43° a), b) de l'annexe à l'article R. 122-2 du code de l'environnement :

Point de départ :

Long. \_\_\_° \_\_\_' \_\_\_" Lat. \_\_\_° \_\_\_' \_\_\_"

Point d'arrivée :

Long. \_\_\_° \_\_\_' \_\_\_" Lat. \_\_\_° \_\_\_' \_\_\_"

Communes traversées :

Joignez à votre demande les annexes n° 2 à 6

4.7 S'agit-il d'une modification/extension d'une installation ou d'un ouvrage existant ?

Oui

Non

4.7.1 Si oui, cette installation ou cet ouvrage a-t-il fait l'objet d'une évaluation environnementale ?

Oui

Non

4.7.2 Si oui, décrivez sommairement les différentes composantes de votre projet et indiquez à quelle date il a été autorisé ?

<sup>1</sup> Pour l'outre-mer, voir notice explicative

## 5. Sensibilité environnementale de la zone d'implantation envisagée

Afin de réunir les informations nécessaires pour remplir le tableau ci-dessous, vous pouvez vous rapprocher des services instructeurs, et vous référer notamment à l'outil de cartographie interactive CARMEN, disponible sur le site de chaque direction régionale.

Le site Internet du ministère en charge de l'environnement vous propose, dans la rubrique concernant la demande de cas par cas, la liste des sites internet où trouver les données environnementales par région utiles pour remplir le formulaire.

Le projet se situe-t-il :	Oui	Non	Lequel/Laquelle ?
Dans une zone naturelle d'intérêt écologique, faunistique et floristique de type I ou II (ZNIEFF) ?	<input type="checkbox"/>	<input checked="" type="checkbox"/>	
En zone de montagne ?	<input type="checkbox"/>	<input checked="" type="checkbox"/>	
Dans une zone couverte par un arrêté de protection de biotope ?	<input type="checkbox"/>	<input checked="" type="checkbox"/>	
Sur le territoire d'une commune littorale ?	<input type="checkbox"/>	<input checked="" type="checkbox"/>	
Dans un parc national, un parc naturel marin, une réserve naturelle (nationale ou régionale), une zone de conservation halieutique ou un parc naturel régional ?	<input type="checkbox"/>	<input checked="" type="checkbox"/>	
Sur un territoire couvert par un plan de prévention du bruit, arrêté ou le cas échéant, en cours d'élaboration ?	<input type="checkbox"/>	<input checked="" type="checkbox"/>	
Dans un bien inscrit au patrimoine mondial ou sa zone tampon, un monument historique ou ses abords ou un site patrimonial remarquable ?	<input type="checkbox"/>	<input checked="" type="checkbox"/>	
Dans une zone humide ayant fait l'objet d'une délimitation ?	<input type="checkbox"/>	<input checked="" type="checkbox"/>	



Dans une commune couverte par un plan de prévention des risques naturels prévisibles (PPRN) ou par un plan de prévention des risques technologiques (PPRT) ? Si oui, est-il prescrit ou approuvé ?	<input type="checkbox"/>	<input type="checkbox"/>	
Dans un site ou sur des sols pollués ?	<input type="checkbox"/>	<input checked="" type="checkbox"/>	
Dans une zone de répartition des eaux ?	<input type="checkbox"/>	<input checked="" type="checkbox"/>	
Dans un périmètre de protection rapprochée d'un captage d'eau destiné à la consommation humaine ou d'eau minérale naturelle ?	<input type="checkbox"/>	<input checked="" type="checkbox"/>	
Dans un site inscrit ?	<input type="checkbox"/>	<input checked="" type="checkbox"/>	
<b>Le projet se situe-t-il, dans ou à proximité :</b>	<b>Oui</b>	<b>Non</b>	<b>Lequel et à quelle distance ?</b>
D'un site Natura 2000 ?	<input type="checkbox"/>	<input checked="" type="checkbox"/>	
D'un site classé ?	<input type="checkbox"/>	<input checked="" type="checkbox"/>	

6. Caractéristiques de l'impact potentiel du projet sur l'environnement et la santé humaine au vu des informations disponibles

6.1 Le projet envisagé est-il susceptible d'avoir les incidences notables suivantes ?

Veillez compléter le tableau suivant :

Incidences potentielles		Oui	Non	De quelle nature ? De quelle importance ? <i>Appréciez sommairement l'impact potentiel</i>
<b>Ressources</b>	Engendre-t-il des prélèvements d'eau ? Si oui, dans quel milieu ?	<input type="checkbox"/>	<input checked="" type="checkbox"/>	
	Impliquera-t-il des drainages / ou des modifications prévisibles des masses d'eau souterraines ?	<input type="checkbox"/>	<input checked="" type="checkbox"/>	
	Est-il excédentaire en matériaux ?	<input type="checkbox"/>	<input checked="" type="checkbox"/>	
	Est-il déficitaire en matériaux ? Si oui, utilise-t-il les ressources naturelles du sol ou du sous-sol ?	<input type="checkbox"/>	<input checked="" type="checkbox"/>	
<b>Milieu naturel</b>	Est-il susceptible d'entraîner des perturbations, des dégradations, des destructions de la biodiversité existante : faune, flore, habitats, continuités écologiques ?	<input type="checkbox"/>	<input checked="" type="checkbox"/>	
	Si le projet est situé dans ou à proximité d'un site Natura 2000, est-il susceptible d'avoir un impact sur un habitat / une espèce inscrit(e) au Formulaire Standard de Données du site ?	<input type="checkbox"/>	<input checked="" type="checkbox"/>	

	Est-il susceptible d'avoir des incidences sur les autres zones à sensibilité particulière énumérées au 5.2 du présent formulaire ?	<input type="checkbox"/>	<input checked="" type="checkbox"/>	
	Engendre-t-il la consommation d'espaces naturels, agricoles, forestiers, maritimes ?	<input type="checkbox"/>	<input checked="" type="checkbox"/>	
<b>Risques</b>	Est-il concerné par des risques technologiques ?	<input type="checkbox"/>	<input checked="" type="checkbox"/>	
	Est-il concerné par des risques naturels ?	<input type="checkbox"/>	<input checked="" type="checkbox"/>	
	Engendre-t-il des risques sanitaires ? Est-il concerné par des risques sanitaires ?	<input type="checkbox"/> <input type="checkbox"/>	<input checked="" type="checkbox"/> <input checked="" type="checkbox"/>	
<b>Nuisances</b>	Engendre-t-il des déplacements/des trafics	<input type="checkbox"/>	<input checked="" type="checkbox"/>	
	Est-il source de bruit ? Est-il concerné par des nuisances sonores ?	<input type="checkbox"/> <input type="checkbox"/>	<input checked="" type="checkbox"/> <input checked="" type="checkbox"/>	



	<p>Engendre-t-il des odeurs ?</p> <p>Est-il concerné par des nuisances olfactives ?</p>	<input type="checkbox"/> <input type="checkbox"/>	<input checked="" type="checkbox"/> <input checked="" type="checkbox"/>	
	<p>Engendre-t-il des vibrations ?</p> <p>Est-il concerné par des vibrations ?</p>	<input type="checkbox"/> <input type="checkbox"/>	<input checked="" type="checkbox"/> <input checked="" type="checkbox"/>	
	<p>Engendre-t-il des émissions lumineuses ?</p> <p>Est-il concerné par des émissions lumineuses ?</p>	<input type="checkbox"/> <input type="checkbox"/>	<input checked="" type="checkbox"/> <input checked="" type="checkbox"/>	
<b>Emissions</b>	<p>Engendre-t-il des rejets dans l'air ?</p>	<input type="checkbox"/>	<input checked="" type="checkbox"/>	
	<p>Engendre-t-il des rejets liquides ?</p> <p>Si oui, dans quel milieu ?</p>	<input type="checkbox"/>	<input checked="" type="checkbox"/>	
	<p>Engendre-t-il des effluents ?</p>	<input type="checkbox"/>	<input checked="" type="checkbox"/>	
	<p>Engendre-t-il la production de déchets non dangereux, inertes, dangereux ?</p>	<input type="checkbox"/>	<input checked="" type="checkbox"/>	



**6.4 Description, le cas échéant, des mesures et des caractéristiques du projet destinées à éviter ou réduire les effets négatifs notables du projet sur l'environnement ou la santé humaine (pour plus de précision, il vous est possible de joindre une annexe traitant de ces éléments) :**

### 7. Auto-évaluation (facultatif)

Au regard du formulaire rempli, estimez-vous qu'il est nécessaire que votre projet fasse l'objet d'une évaluation environnementale ou qu'il devrait en être dispensé ? Expliquez pourquoi.

### 8. Annexes

#### 8.1 Annexes obligatoires

Objet		
1	Document CERFA n°14734 intitulé « informations nominatives relatives au maître d'ouvrage ou pétitionnaire » - <b>non publié</b> ;	<input type="checkbox"/>
2	Un plan de situation au 1/25 000 ou, à défaut, à une échelle comprise entre 1/16 000 et 1/64 000 (Il peut s'agir d'extraits cartographiques du document d'urbanisme s'il existe) ;	<input type="checkbox"/>
3	Au minimum, 2 photographies datées de la zone d'implantation, avec une localisation cartographique des prises de vue, l'une devant permettre de situer le projet dans l'environnement proche et l'autre de le situer dans le paysage lointain ;	<input type="checkbox"/>
4	Un plan du projet <u>ou</u> , pour les travaux, ouvrages ou aménagements visés aux catégories 5° a), 6°a), b) et c), 7°a), b), 9°a), b), c), d), 10°, 11°a), b), 12°, 13°, 22°, 32, 38° ; 43° a) et b) de l'annexe à l'article R. 122-2 du code de l'environnement un projet de tracé ou une enveloppe de tracé ;	<input type="checkbox"/>
5	Sauf pour les travaux, ouvrages ou aménagements visés aux 5° a), 6°a), b) et c), 7° a), b), 9°a), b), c), d), 10°, 11°a), b), 12°, 13°, 22°, 32, 38° ; 43° a) et b) de l'annexe à l'article R. 122-2 du code de l'environnement : plan des abords du projet (100 mètres au minimum) pouvant prendre la forme de photos aériennes datées et complétées si nécessaire selon les évolutions récentes, à une échelle comprise entre 1/2 000 et 1/5 000. Ce plan devra préciser l'affectation des constructions et terrains avoisinants ainsi que les canaux, plans d'eau et cours d'eau ;	<input type="checkbox"/>
6	Si le projet est situé dans un site Natura 2000, un plan de situation détaillé du projet par rapport à ce site. Dans les autres cas, une carte permettant de localiser le projet par rapport aux sites Natura 2000 sur lesquels le projet est susceptible d'avoir des effets.	<input type="checkbox"/>

<b>Patrimoine / Cadre de vie / Population</b>	Est-il susceptible de porter atteinte au patrimoine architectural, culturel, archéologique et paysager ?	<input type="checkbox"/>	<input checked="" type="checkbox"/>	
	Engendre-t-il des modifications sur les activités humaines (agriculture, sylviculture, urbanisme, aménagements), notamment l'usage du sol ?	<input type="checkbox"/>	<input checked="" type="checkbox"/>	

**6.2 Les incidences du projet identifiées au 6.1 sont-elles susceptibles d'être cumulées avec d'autres projets existants ou approuvés ?**

Oui  Non  Si oui, décrivez lesquelles :

**6.3 Les incidences du projet identifiées au 6.1 sont-elles susceptibles d'avoir des effets de nature transfrontière ?**

Oui  Non  Si oui, décrivez lesquels :

## 8.2 Autres annexes volontairement transmises par le maître d'ouvrage ou pétitionnaire

Veillez compléter le tableau ci-joint en indiquant les annexes jointes au présent formulaire d'évaluation, ainsi que les parties auxquelles elles se rattachent

Objet

## 9. Engagement et signature

Je certifie sur l'honneur l'exactitude des renseignements ci-dessus



Fait à

Avclux

le,

3/09/21

Signature







Date de dépôt : 16/04/2021

Demandeur : AGEFAUR

pour : Construction de 2 habitations (lot 1)

Adresse terrain : LA BARONNIE EST 24260  
AUDRIX

**CERTIFICAT D'URBANISME OPERATIONNEL**

délivré au nom de la commune

**Opération réalisable**

**Le Maire de AUDRIX,**

Vu la demande présentée le 16/04/2021 par AGEFAUR demeurant 16 RUE DU JARDIN PUBLIC 24260 LE BUGUE en vue d'obtenir un certificat d'urbanisme :

- indiquant, en application de l'article L.410-1 b) du code de l'urbanisme, les dispositions d'urbanisme, les limitations administratives au droit de propriété et la liste des taxes et participations d'urbanisme applicables à un terrain :
- cadastré **B 1058**
- situé LA BARONNIE EST à AUDRIX (24260)

et précisant si ce terrain peut être utilisé pour la réalisation d'une opération consistant en **Construction de 2 habitations (sur lot n°1 comme indiqué sur le plan de masse)** ;

Vu le Code de l'Urbanisme et notamment ses articles L.410-1, R.410-1 et suivants ;

Vu le Plan Local d'Urbanisme intercommunal de la Communauté de Communes de la Vallée de l'Homme approuvé en date du 5 mars 2020 ;

Considérant qu'en application de l'article R.410-12 du code de l'urbanisme, les dispositions d'urbanisme applicables sont celles en vigueur au 16/06/2021;

**CERTIFIE**

**Article 1**

Les règles d'urbanisme, la liste des taxes et participations d'urbanisme ainsi que les limitations administratives au droit de propriété qui étaient applicables au terrain le 16/06/2021, date du certificat d'urbanisme tacite dont bénéficie le demandeur, sont mentionnées aux articles 2 et suivants du présent certificat.

Conformément au quatrième alinéa de l'article L. 410-1 du code de l'urbanisme, si une demande de permis de construire, d'aménager ou de démolir ou si une déclaration préalable est déposée dans le délai de dix-huit mois à compter de la date du certificat d'urbanisme tacite dont bénéficie le demandeur, les dispositions d'urbanisme, le régime des taxes et participations d'urbanisme ainsi que les limitations administratives au droit de propriété tels qu'ils existaient à cette date ne peuvent être remis en cause à l'exception des dispositions qui ont pour objet la préservation de la sécurité ou de la salubrité publique.

Le terrain objet de la demande peut être utilisé pour la réalisation de l'opération envisagée sous réserve de l'obtention de l'autorisation de défrichement (cette autorisation sera à joindre au permis de construire) et sous réserve que le pétitionnaire prenne en charge financièrement l'extension du réseau d'eau potable.

## Article 2

Le terrain est situé dans une commune couverte par un Plan Local d'Urbanisme intercommunal.

Les articles suivants du code de l'urbanisme sont notamment applicables :  
L.111-6 à L.111-10, R.111-2 à R.111-4, R111-26 et R.111-27.

- Zone : UC

L'attention du pétitionnaire est attirée sur les dispositions de l'arrêté préfectoral du 15 mars 2001 concernant les risques d'expositions au plomb.

L'attention du pétitionnaire est attirée sur les dispositions de l'arrêté préfectoral du 12 juin 2001 modifié par l'arrêté préfectoral du 11 septembre 2001 concernant la lutte contre les termites et autres insectes xylophages.  
Votre commune est concernée par le retrait-gonflement des argiles qui peut engendrer des désordres graves au bâti. Je vous invite dès lors à vous rapprocher des services de la mairie pour toutes informations complémentaires.

La commune présente un risque sismique faible.

Le terrain est grevé des servitudes d'utilité publique suivantes :

- AC2 - Sites inscrits Vallée de la Vézère

Pour information, la parcelle est située en Aléas retrait et gonflements des argiles : Fort

## Article 3

Les terrains de l'unité foncière situés en zone UC sont soumis au Droit de Préemption Urbain (DPU), instauré par délibération du conseil communautaire en date du 28 juillet 2020.

## Article 4

L'état des équipements publics existants ou prévus est le suivant :

Équipement	Terrain desservi	Gestionnaire du réseau	Date de desserte
Eau potable	Sera desservi *	Régie Commune	
Électricité	Sera desservi*	SDE 24	
Assainissement	Non desservi*	SPANC CCVH	
Voirie	desservi	Commune	

L'attention du demandeur est portée sur :

\*Eau potable : L'extension du réseau d'eau potable sera à la charge financière du pétitionnaire. Se rapprocher de la mairie pour établir le devis.

\*Electricité : Conformément à l'article R 423-50 du code de l'urbanisme l'avis du Syndicat Départemental d'Énergies a été recueilli. Le terrain sera desservi en électricité dans les conditions énoncées par le gestionnaire dans son avis en date du 31/05/2021 et annexé au présent arrêté. Les travaux de raccordement au réseau public ne comprennent pas les branchements à la charge du pétitionnaire, qui devront être sollicités auprès des services ENEDIS.

Les travaux d'extension du réseau auront une durée minimum de 4 mois.

\*Assainissement : L'assainissement individuel devra être conforme aux dispositions de l'arrêté du 7 mars 2012 et de la loi sur l'eau du 30 décembre 2006. Une attestation de conformité du projet d'assainissement devra impérativement être fournie lors du dépôt du permis de construire.

## Article 5



taxes suivantes pourront être exigées à compter de l'obtention d'un permis ou d'une décision de non opposition à une déclaration préalable :

TA Communale	Taux = 0 %
TA Départementale	Taux = 1 %
Redevance d'Archéologie Préventive	Taux = 0,40 %

#### Article 6

Les participations ci-dessous pourront être exigées à l'occasion d'un permis ou d'une décision de non opposition à une déclaration préalable. Si tel est le cas elles seront mentionnées dans l'arrêté de permis ou dans un arrêté pris dans les deux mois suivant la date du permis tacite ou de la décision de non opposition à une déclaration préalable.

**Participations exigibles sans procédure de délibération préalable :**

- Participations pour équipements publics exceptionnels (articles L. 332-6-1-2° c) et L. 332-8 du code de l'urbanisme)

**Participations préalablement instaurées par délibération : néant**

#### Article 7

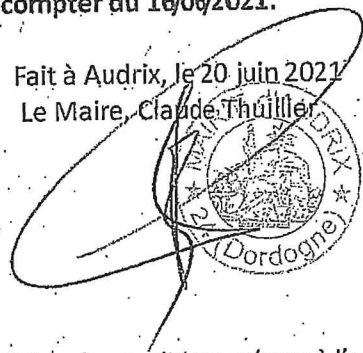
Préalablement à la réalisation de votre projet, les formalités suivantes pourront être nécessaires :

- Déclaration préalable pour division foncière
- Permis de construire pour maison individuelle et/ou ses annexes (si la surface de plancher est supérieure à 150m<sup>2</sup>, le recours à l'architecte est obligatoire)
- Attestation de conformité du projet d'assainissement non collectif
- Formulaire attestant la prise en compte de la réglementation thermique
- Autorisation de défrichement

#### Article 8

La durée de validité du certificat d'urbanisme court à compter du 16/06/2021.

Fait à Audrix, le 20 juin 2021  
Le Maire, Claude Thuiller



*La présente décision est transmise au représentant de l'État dans les conditions prévues à l'article L.2131-2 du code général des collectivités territoriales*

Le (ou les) demandeur(s) peut contester la légalité de la décision dans les deux mois qui suivent la date de sa notification. A cet effet il peut saisir le tribunal administratif territorialement compétent d'un recours contentieux. Le tribunal administratif peut être saisi par l'application informatique "Télérecours citoyens" accessible par le site internet "www.telerecours.fr". Il peut également saisir d'un recours gracieux l'auteur de la décision ou d'un recours hiérarchique le Ministre chargé de l'urbanisme ou le Préfet pour les arrêtés délivrés au nom de l'État. Cette démarche prolonge le délai de recours contentieux qui doit alors être introduit dans les deux mois suivant la réponse (l'absence de réponse au terme de deux mois vaut rejet implicite).

**Durée de validité :** Le certificat d'urbanisme a une durée de validité de 18 mois. Il peut être prorogé par périodes d'une année si les prescriptions d'urbanisme, les servitudes d'urbanisme de tous ordres et le régime des taxes et participations n'ont pas évolué. Vous pouvez présenter une demande de prorogation en adressant une demande sur papier libre, accompagnée du certificat pour lequel vous demandez la prorogation au moins deux mois avant l'expiration du délai de validité.

**Effets du certificat d'urbanisme :** le certificat d'urbanisme est un acte administratif d'information, qui constate le droit applicable en mentionnant les possibilités d'utilisation de votre terrain et les différentes contraintes qui peuvent l'affecter. Il n'a pas valeur d'autorisation pour la réalisation des travaux ou d'une opération projetée.

Le certificat d'urbanisme crée aussi des droits à votre égard. Si vous déposez une demande d'autorisation (par exemple une demande de permis de construire) dans le délai de validité du certificat, les nouvelles dispositions d'urbanisme ou un nouveau régime de taxes ne pourront pas vous être opposées, sauf exceptions relatives à la préservation de la sécurité ou de la salubrité publique.

Périgueux, le 31 mai 2021

Le Directeur des Travaux et du Contrôle. à Communauté de Communes de la Vallée de  
l'Homme  
Service Urbanisme  
Mairie - Le Bourg  
24580 ROUFFIGNAC ST CERNIN DE REILHAC

Affaire suivie par Mme Isabelle RUARD  
05.53.06.62.18 – [i.ruard@sde24.fr](mailto:i.ruard@sde24.fr)

Objet : Avis sur desserte de terrains par les réseaux-Puissance inférieure ou égale à 36 KVA

Secteur n° 7  
Demande de : CU - N° 24015 21 D 0007  
Pétitionnaire : AGÉFAUR  
Commune de : AUDRIX  
Lieu-dit : LA BARONNIE EST

Madame, Monsieur,

Vous m'avez transmis la demande visée en objet, pour avis en ce qui concerne la desserte en énergie électrique.

J'ai l'honneur de vous informer que l'unité foncière, objet de la demande,

sera desservie par le Syndicat Départemental d'Énergies de la Dordogne, en bordure de la voie publique et à l'angle le plus proche du réseau existant, dans les conditions prévues par l'article L.111-11 du Code de l'Urbanisme.


Cet avis est valable 2 ans à compter de l'obtention de l'autorisation de construire.

L'extension du réseau électrique devra être demandée sous forme écrite auprès du SDE 24. Il est conseillé d'effectuer cette démarche dès l'obtention de l'autorisation de construire.

Je vous précise que les travaux de raccordement au réseau public ne comprennent pas le branchement en terrain privé, toujours à la charge du pétitionnaire, qui devra être sollicité auprès des services du concessionnaire, ENEDIS (<https://connect-racco.enedis.fr>).

Bien cordialement.

Le Directeur des Travaux et du Contrôle,  
Nicolas AUBIN





Portail Géofoncier



- Commune : Audrix (24) - Portail Géofoncier



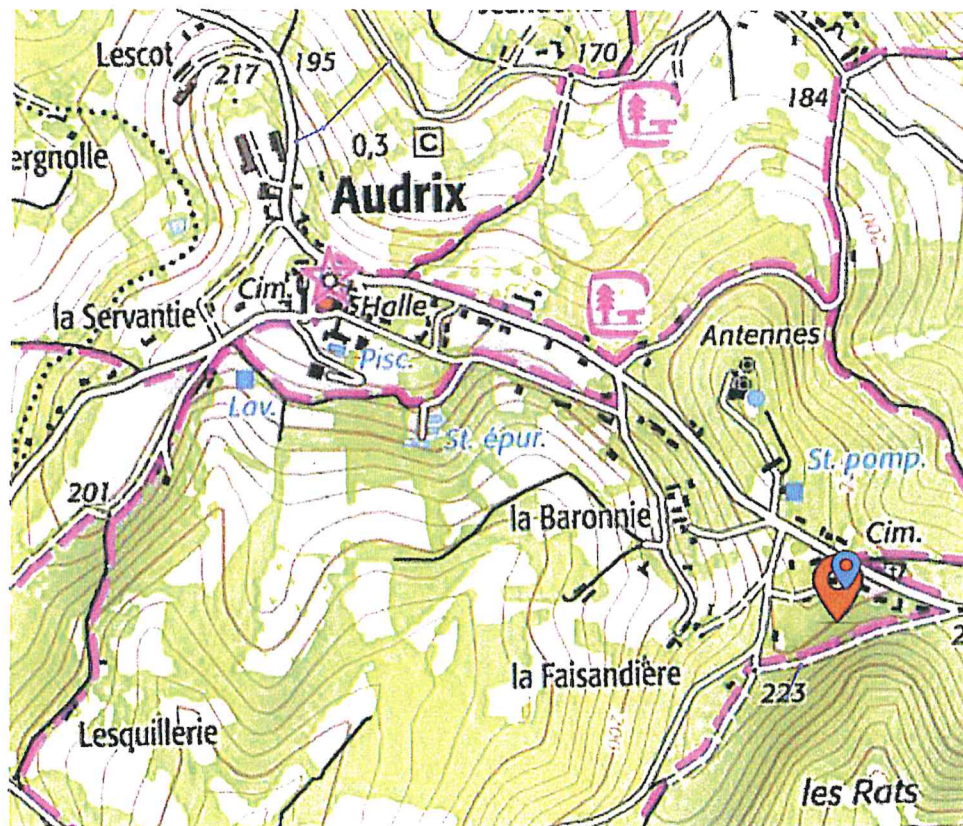
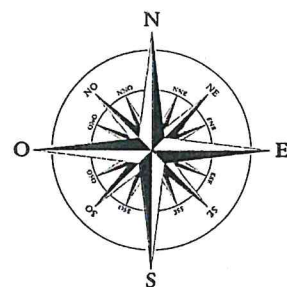
DEPARTEMENT DE LA DORDOGNE

Commune de AUDRIX

Lieu dit "La Baronnie Est"

PLAN DE SITUATION

Section B Parcelle 1058



Maître d'Ouvrage : M LANDON

1.2

Phase	N° de plan
DP	