

Ce formulaire sera publié sur le site internet de l'autorité environnementale
Avant de remplir cette demande, lire attentivement la notice explicative

Cadre réservé à l'autorité environnementale

Date de réception :
23/12/2021

Dossier complet le :
01/02/2022

N° d'enregistrement :
P_2021_12040

1. Intitulé du projet

Défrichement de 1,3 ha de bois sur la commune de Végennes

2. Identification du (ou des) maître(s) d'ouvrage ou du (ou des) pétitionnaire(s)

2.1 Personne physique

Nom Puybouffat

Prénom Dominique

2.2 Personne morale

Dénomination ou raison sociale

GAEC PUYBOUFFAT

Nom, prénom et qualité de la personne
habilitée à représenter la personne morale

Puybouffat Catherine (Gérante)

RCS / SIRET

81748569100015

Forme juridique

GAEC

Joignez à votre demande l'annexe obligatoire n°1

3. Catégorie(s) applicable(s) du tableau des seuils et critères annexé à l'article R. 122-2 du code de l'environnement et dimensionnement correspondant du projet

N° de catégorie et sous-catégorie	Caractéristiques du projet au regard des seuils et critères de la catégorie (Préciser les éventuelles rubriques issues d'autres nomenclatures (ICPE, IOTA, etc.))
	Défrichement d'une superficie de 1,30 hectares.

4. Caractéristiques générales du projet

Doivent être annexées au présent formulaire les pièces énoncées à la rubrique 8.1 du formulaire

4.1 Nature du projet, y compris les éventuels travaux de démolition

Défrichement de 1,30 ha du bois, peuplé de chênes.

4.2 Objectifs du projet

L'objectif du défrichement est la construction d'un bâtiment d'élevage (stabilisation + stockage).

4.3 Décrivez sommairement le projet

4.3.1 dans sa phase travaux

Le défrichement sera réalisé par abattage, débardage mécanisé et arrachage de soucos à partir de Juin 2022.

L'enlèvement des grumes se fera par camion grumier par la route départementale D15E et la route communale qui permet l'accès à la parcelle.

4.3.2 dans sa phase d'exploitation

Pas de phase d'exploitation concernant le défrichement.

4.4 A quelle(s) procédure(s) administrative(s) d'autorisation le projet a-t-il été ou sera-t-il soumis ?

La décision de l'autorité environnementale devra être jointe au(x) dossier(s) d'autorisation(s).

Autorisation de défrichement

4.5 Dimensions et caractéristiques du projet et superficie globale de l'opération - préciser les unités de mesure utilisées

Grandeurs caractéristiques	Valeur(s)
Superficie défrichée	1ha30
Superficie du massif	1ha30

4.6 Localisation du projet

Adresse et commune(s) d'implantation

187 Route de la verdès
19120 VEGENNES
Ref. cadastrale :
B 1191 / B 1190 / B 1219 /
B 1221 / B 1218 / B 1223 /
B 1220 / B 1189

Coordonnées géographiques¹

Pour les catégories 5° a), 6° a), b) et c), 7° a), b) 9° a), b), c), d), 10°, 11° a) b), 12°, 13°, 22°, 32°, 34°, 38° ; 43° a), b) de l'annexe à l'article R. 122-2 du code de l'environnement :

Point de départ :

Point d'arrivée :

Communes traversées :

Long. ___° ___' ___" Lat. ___° ___' ___"

Long. ___° ___' ___" Lat. ___° ___' ___"

Long. ___° ___' ___" Lat. ___° ___' ___"

Joignez à votre demande les annexes n° 2 à 6

4.7 S'agit-il d'une modification/extension d'une installation ou d'un ouvrage existant ?

Oui

Non

4.7.1 Si oui, cette installation ou cet ouvrage a-t-il fait l'objet d'une évaluation environnementale ?

Oui

Non

4.7.2 Si oui, décrivez sommairement les différentes composantes de votre projet et indiquez à quelle date il a été autorisé ?

¹ Pour l'outre-mer, voir notice explicative

5. Sensibilité environnementale de la zone d'implantation envisagée

Afin de réunir les informations nécessaires pour remplir le tableau ci-dessous, vous pouvez vous rapprocher des services instructeurs, et vous référer notamment à l'outil de cartographie interactive CARMEN, disponible sur le site de chaque direction régionale.

Le site Internet du ministère en charge de l'environnement vous propose, dans la rubrique concernant la demande de cas par cas, la liste des sites internet où trouver les données environnementales par région utiles pour remplir le formulaire.

Le projet se situe-t-il :	Oui	Non	Lequel/Laquelle ?
Dans une zone naturelle d'intérêt écologique, faunistique et floristique de type I ou II (ZNIEFF) ?	<input type="checkbox"/>	<input checked="" type="checkbox"/>	
En zone de montagne ?	<input type="checkbox"/>	<input checked="" type="checkbox"/>	
Dans une zone couverte par un arrêté de protection de biotope ?	<input type="checkbox"/>	<input checked="" type="checkbox"/>	
Sur le territoire d'une commune littorale ?	<input type="checkbox"/>	<input checked="" type="checkbox"/>	
Dans un parc national, un parc naturel marin, une réserve naturelle (nationale ou régionale), une zone de conservation halieutique ou un parc naturel régional ?	<input type="checkbox"/>	<input checked="" type="checkbox"/>	
Sur un territoire couvert par un plan de prévention du bruit, arrêté ou le cas échéant, en cours d'élaboration ?	<input type="checkbox"/>	<input checked="" type="checkbox"/>	
Dans un bien inscrit au patrimoine mondial ou sa zone tampon, un monument historique ou ses abords ou un site patrimonial remarquable ?	<input type="checkbox"/>	<input checked="" type="checkbox"/>	
Dans une zone humide ayant fait l'objet d'une délimitation ?	<input type="checkbox"/>	<input checked="" type="checkbox"/>	

Dans une commune couverte par un plan de prévention des risques naturels prévisibles (PPRN) ou par un plan de prévention des risques technologiques (PPRT) ? Si oui, est-il prescrit ou approuvé ?	<input type="checkbox"/>	<input checked="" type="checkbox"/>	
Dans un site ou sur des sols pollués ?	<input type="checkbox"/>	<input checked="" type="checkbox"/>	
Dans une zone de répartition des eaux ?	<input type="checkbox"/>	<input checked="" type="checkbox"/>	
Dans un périmètre de protection rapprochée d'un captage d'eau destiné à la consommation humaine ou d'eau minérale naturelle ?	<input type="checkbox"/>	<input checked="" type="checkbox"/>	
Dans un site inscrit ?	<input type="checkbox"/>	<input checked="" type="checkbox"/>	
Le projet se situe-t-il, dans ou à proximité :	Oui	Non	Lequel et à quelle distance ?
D'un site Natura 2000 ?	<input type="checkbox"/>	<input checked="" type="checkbox"/>	
D'un site classé ?	<input type="checkbox"/>	<input checked="" type="checkbox"/>	

6. Caractéristiques de l'impact potentiel du projet sur l'environnement et la santé humaine au vu des informations disponibles

6.1 Le projet envisagé est-il susceptible d'avoir les incidences notables suivantes ?

Veillez compléter le tableau suivant :

Incidences potentielles		Oui	Non	De quelle nature ? De quelle importance ? Appréciez sommairement l'impact potentiel
Ressources	Engendre-t-il des prélèvements d'eau ? Si oui, dans quel milieu ?	<input type="checkbox"/>	<input checked="" type="checkbox"/>	<input type="checkbox"/> <input type="checkbox"/>
	Impliquera-t-il des drainages / ou des modifications prévisibles des masses d'eau souterraines ?	<input type="checkbox"/>	<input checked="" type="checkbox"/>	<input checked="" type="checkbox"/> <input type="checkbox"/>
	Est-il excédentaire en matériaux ?	<input type="checkbox"/>	<input checked="" type="checkbox"/>	<input type="checkbox"/> <input type="checkbox"/>
	Est-il déficitaire en matériaux ? Si oui, utilise-t-il les ressources naturelles du sol ou du sous-sol ?	<input type="checkbox"/>	<input checked="" type="checkbox"/>	<input checked="" type="checkbox"/> <input type="checkbox"/>
Milieu naturel	Est-il susceptible d'entraîner des perturbations, des dégradations, des destructions de la biodiversité existante : faune, flore, habitats, continuités écologiques ?	<input type="checkbox"/>	<input checked="" type="checkbox"/>	<input type="checkbox"/> <input type="checkbox"/> <input checked="" type="checkbox"/> <input type="checkbox"/>
	Si le projet est situé dans ou à proximité d'un site Natura 2000, est-il susceptible d'avoir un impact sur un habitat / une espèce inscrit(e) au Formulaire Standard de Données du site ?	<input type="checkbox"/>	<input checked="" type="checkbox"/>	

	Est-il susceptible d'avoir des incidences sur les autres zones à sensibilité particulière énumérées au 5.2 du présent formulaire ?	<input type="checkbox"/>	<input checked="" type="checkbox"/>	<input checked="" type="checkbox"/> Est-il concerné par les nuisances sonores ? <input checked="" type="checkbox"/> Est-il concerné par les nuisances visuelles ? <input type="checkbox"/> Est-il concerné par les nuisances olfactives ?
	Engendre-t-il la consommation d'espaces naturels, agricoles, forestiers, maritimes ?	<input type="checkbox"/>	<input checked="" type="checkbox"/>	<input type="checkbox"/> Engendre-t-il des nuisances ? <input type="checkbox"/> Est-il concerné par les nuisances des nuisances ?
Risques	Est-il concerné par des risques technologiques ?	<input type="checkbox"/>	<input checked="" type="checkbox"/>	<input type="checkbox"/> Engendre-t-il des émissions lumineuses ? <input type="checkbox"/> Est-il concerné par les nuisances lumineuses ?
	Est-il concerné par des risques naturels ?	<input type="checkbox"/>	<input checked="" type="checkbox"/>	<input checked="" type="checkbox"/> Engendre-t-il des nuisances lumineuses ? <input type="checkbox"/> Est-il concerné par les nuisances lumineuses ?
	Engendre-t-il des risques sanitaires ? Est-il concerné par des risques sanitaires ?	<input type="checkbox"/> <input type="checkbox"/>	<input checked="" type="checkbox"/> <input checked="" type="checkbox"/>	<input checked="" type="checkbox"/> Engendre-t-il des nuisances lumineuses ? <input type="checkbox"/> Est-il concerné par les nuisances lumineuses ?
	Engendre-t-il des déplacements/des trafics	<input type="checkbox"/>	<input checked="" type="checkbox"/>	<input type="checkbox"/> Engendre-t-il des nuisances lumineuses ? <input type="checkbox"/> Est-il concerné par les nuisances lumineuses ?
Nuisances	Est-il source de bruit ? Est-il concerné par des nuisances sonores ?	<input type="checkbox"/> <input type="checkbox"/>	<input checked="" type="checkbox"/> <input checked="" type="checkbox"/>	<input checked="" type="checkbox"/> Engendre-t-il des nuisances lumineuses ? <input type="checkbox"/> Est-il concerné par les nuisances lumineuses ?

	<p>Engendre-t-il des odeurs ?</p> <p>Est-il concerné par des nuisances olfactives ?</p>	<input type="checkbox"/> <input checked="" type="checkbox"/>	<input checked="" type="checkbox"/> <input checked="" type="checkbox"/>	<p>Est-il concerné par des nuisances olfactives ?</p> <p>Est-il concerné par des nuisances olfactives ?</p>
	<p>Engendre-t-il des vibrations ?</p> <p>Est-il concerné par des vibrations ?</p>	<input type="checkbox"/> <input checked="" type="checkbox"/>	<input checked="" type="checkbox"/> <input checked="" type="checkbox"/>	<p>Est-il concerné par des nuisances olfactives ?</p> <p>Est-il concerné par des nuisances olfactives ?</p>
	<p>Engendre-t-il des émissions lumineuses ?</p> <p>Est-il concerné par des émissions lumineuses ?</p>	<input type="checkbox"/> <input checked="" type="checkbox"/>	<input checked="" type="checkbox"/> <input checked="" type="checkbox"/>	<p>Est-il concerné par des nuisances olfactives ?</p> <p>Est-il concerné par des nuisances olfactives ?</p>
Emissions	<p>Engendre-t-il des rejets dans l'air ?</p>	<input type="checkbox"/> <input checked="" type="checkbox"/>	<input checked="" type="checkbox"/> <input checked="" type="checkbox"/>	<p>Est-il concerné par des nuisances olfactives ?</p> <p>Est-il concerné par des nuisances olfactives ?</p>
	<p>Engendre-t-il des rejets liquides ?</p> <p>Si oui, dans quel milieu ?</p>	<input type="checkbox"/> <input checked="" type="checkbox"/>	<input checked="" type="checkbox"/> <input checked="" type="checkbox"/>	<p>Engendre-t-il des rejets liquides ?</p> <p>Engendre-t-il des rejets liquides ?</p>
	<p>Engendre-t-il des effluents ?</p>	<input checked="" type="checkbox"/> <input type="checkbox"/>	<input type="checkbox"/> <input type="checkbox"/>	<p>Engendre-t-il des rejets liquides ?</p> <p>Engendre-t-il des rejets liquides ?</p>
	<p>Engendre-t-il la production de déchets non dangereux, inertes, dangereux ?</p>	<input type="checkbox"/> <input checked="" type="checkbox"/>	<input checked="" type="checkbox"/> <input checked="" type="checkbox"/>	<p>Engendre-t-il des rejets liquides ?</p> <p>Engendre-t-il des rejets liquides ?</p>

Effluents d'élevage (fumier de bovins)

Patrimoine / Cadre de vie / Population	Est-il susceptible de porter atteinte au patrimoine architectural, culturel, archéologique et paysager ?	<input type="checkbox"/>	<input checked="" type="checkbox"/>
	Engendre-t-il des modifications sur les activités humaines (agriculture, sylviculture, urbanisme, aménagements), notamment l'usage du sol ?	<input type="checkbox"/>	<input checked="" type="checkbox"/>

6.2 Les incidences du projet identifiées au 6.1 sont-elles susceptibles d'être cumulées avec d'autres projets existants ou approuvés ?

Oui Non Si oui, décrivez lesquelles :

Projet de défrichement de 1,3 ha sur la parcelle mitoyenne des bâtiments existants.

6.3 Les incidences du projet identifiées au 6.1 sont-elles susceptibles d'avoir des effets de nature transfrontière ?

Oui Non Si oui, décrivez lesquels :

1	Document CERFA n°14754 relatif aux incidences transfrontalières relatives au régime d'usage et d'occupation des sols	<input type="checkbox"/>
2	Un plan de situation au 1/25 000 ou à défaut à une échelle comprise entre 1/5 000 et 1/25 000 si peut être complété par des extraits cadastraux du document d'urbanisme (si existant)	<input type="checkbox"/>
3	Un plan de situation au 1/25 000 ou à défaut à une échelle comprise entre 1/5 000 et 1/25 000 si peut être complété par des extraits cadastraux du document d'urbanisme (si existant)	<input type="checkbox"/>
4	Un plan de situation au 1/25 000 ou à défaut à une échelle comprise entre 1/5 000 et 1/25 000 si peut être complété par des extraits cadastraux du document d'urbanisme (si existant)	<input type="checkbox"/>
5	Un plan de situation au 1/25 000 ou à défaut à une échelle comprise entre 1/5 000 et 1/25 000 si peut être complété par des extraits cadastraux du document d'urbanisme (si existant)	<input type="checkbox"/>
6	Un plan de situation au 1/25 000 ou à défaut à une échelle comprise entre 1/5 000 et 1/25 000 si peut être complété par des extraits cadastraux du document d'urbanisme (si existant)	<input type="checkbox"/>

6.4 Description, le cas échéant, des mesures et des caractéristiques du projet destinées à éviter ou réduire les effets négatifs notables du projet sur l'environnement ou la santé humaine (pour plus de précision, il vous est possible de joindre une annexe traitant de ces éléments) :

Form area for 6.4 with checkboxes and faint text.

7. Auto-évaluation (facultatif)

Au regard du formulaire rempli, estimez-vous qu'il est nécessaire que votre projet fasse l'objet d'une évaluation environnementale ou qu'il devrait en être dispensé ? Expliquez pourquoi.

Form area for 7 with a large empty space for explanation.

8. Annexes

8.1 Annexes obligatoires

Objet		
1	Document CERFA n°14734 intitulé « informations nominatives relatives au maître d'ouvrage ou pétitionnaire » - non publié ;	<input checked="" type="checkbox"/>
2	Un plan de situation au 1/25 000 ou, à défaut, à une échelle comprise entre 1/16 000 et 1/64 000 (Il peut s'agir d'extraits cartographiques du document d'urbanisme s'il existe) ;	<input checked="" type="checkbox"/>
3	Au minimum, 2 photographies datées de la zone d'implantation, avec une localisation cartographique des prises de vue, l'une devant permettre de situer le projet dans l'environnement proche et l'autre de le situer dans le paysage lointain ;	<input checked="" type="checkbox"/>
4	Un plan du projet <u>ou</u> , pour les travaux, ouvrages ou aménagements visés aux catégories 5° a), 6°a), b) et c), 7°a), b), 9°a), b), c), d), 10°, 11°a), b), 12°, 13°, 22°, 32, 38° ; 43° a) et b) de l'annexe à l'article R. 122-2 du code de l'environnement un projet de tracé ou une enveloppe de tracé ;	<input type="checkbox"/>
5	Sauf pour les travaux, ouvrages ou aménagements visés aux 5° a), 6°a), b) et c), 7° a), b), 9°a), b), c), d), 10°, 11°a), b), 12°, 13°, 22°, 32, 38° ; 43° a) et b) de l'annexe à l'article R. 122-2 du code de l'environnement : plan des abords du projet (100 mètres au minimum) pouvant prendre la forme de photos aériennes datées et complétées si nécessaire selon les évolutions récentes, à une échelle comprise entre 1/2 000 et 1/5 000. Ce plan devra préciser l'affectation des constructions et terrains avoisinants ainsi que les canaux, plans d'eau et cours d'eau ;	<input type="checkbox"/>
6	Si le projet est situé dans un site Natura 2000, un plan de situation détaillé du projet par rapport à ce site. Dans les autres cas, une carte permettant de localiser le projet par rapport aux sites Natura 2000 sur lesquels le projet est susceptible d'avoir des effets.	<input type="checkbox"/>

8.2 Autres annexes volontairement transmises par le maître d'ouvrage ou pétitionnaire

Veillez compléter le tableau ci-joint en indiquant les annexes jointes au présent formulaire d'évaluation, ainsi que les parties auxquelles elles se rattachent

Objet

9. Engagement et signature

Je certifie sur l'honneur l'exactitude des renseignements ci-dessus



Fait à

VEGENNES

le,

16 Décembre 2021


Signature






© IGN 2021 - www.geoportail.gouv.fr/mentions-legales

Longitude : 1° 45' 01" E
Latitude : 44° 58' 40" N

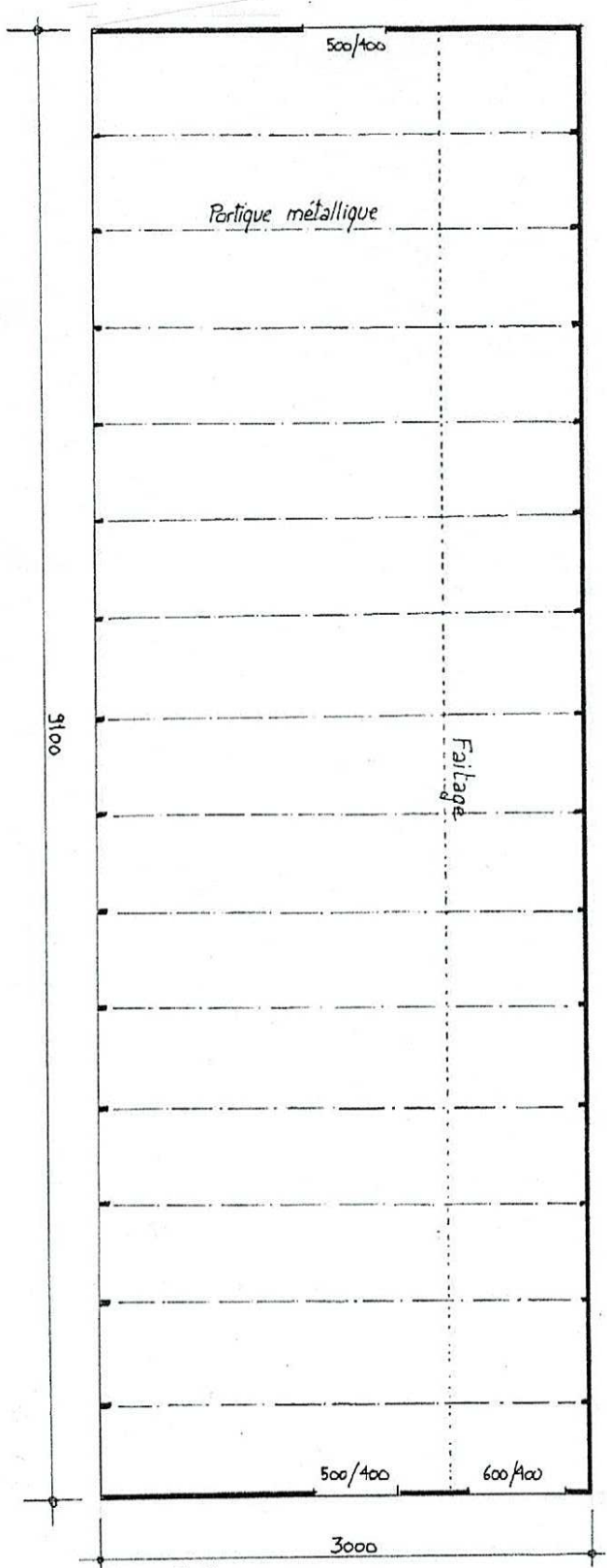
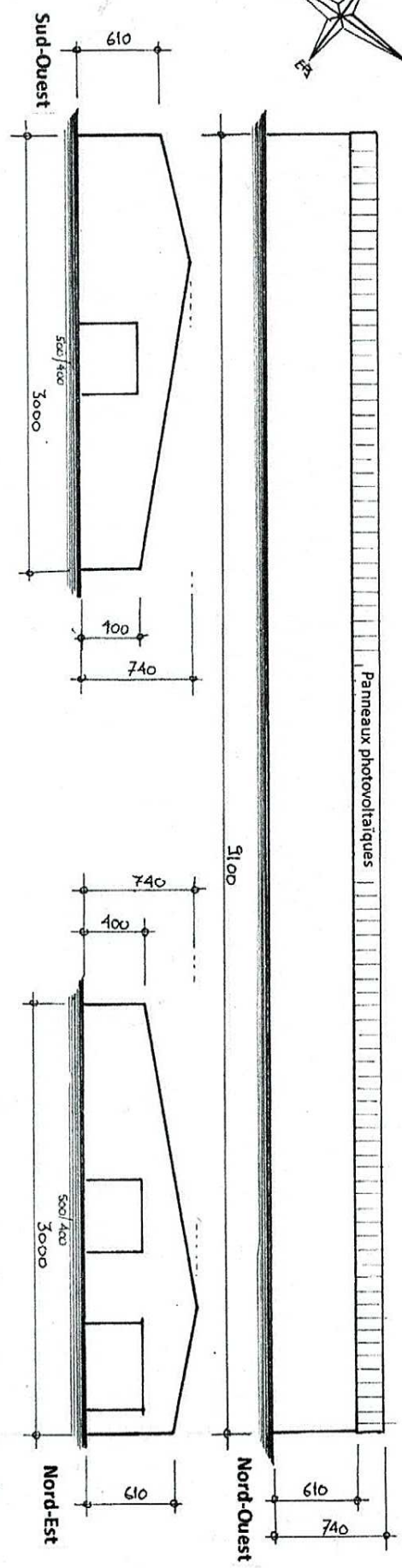
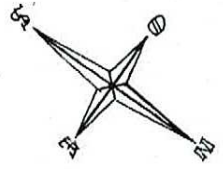


13 ottobre 2021

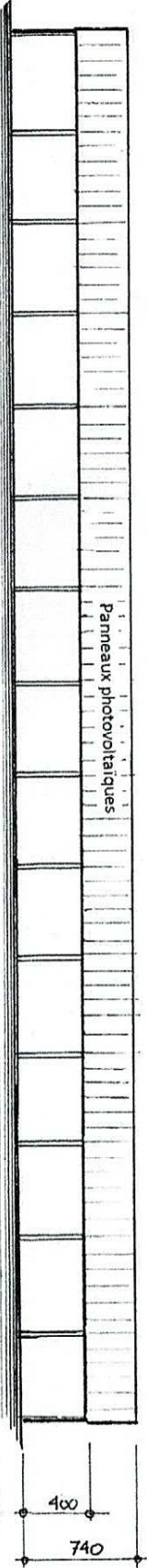


13 Octobre 2021



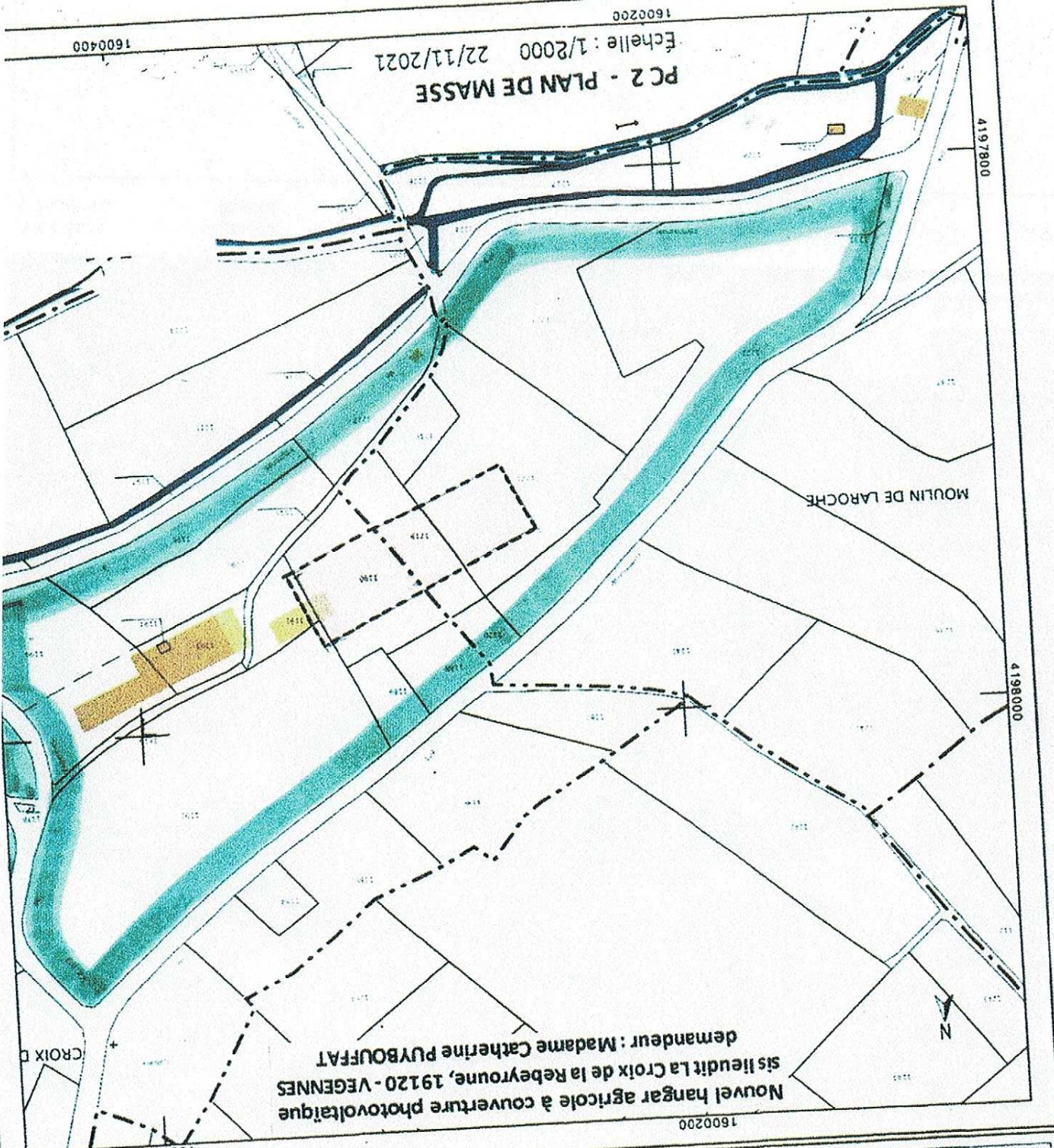


VUE EN PLAN
Hors échelle
22/11/2021



Sud-Est



Nouvel hangar agricole à couverture photovoltaïque
sis lieu dit La Croix de la Rebeyroune, 19120 - VEGEVNES
demandeur : Madame Catherine PUYBOUFFAT



DIRECTION GÉNÉRALE DES FINANCES PUBLIQUES
 EXTRAIT DU PLAN CADASTRAL

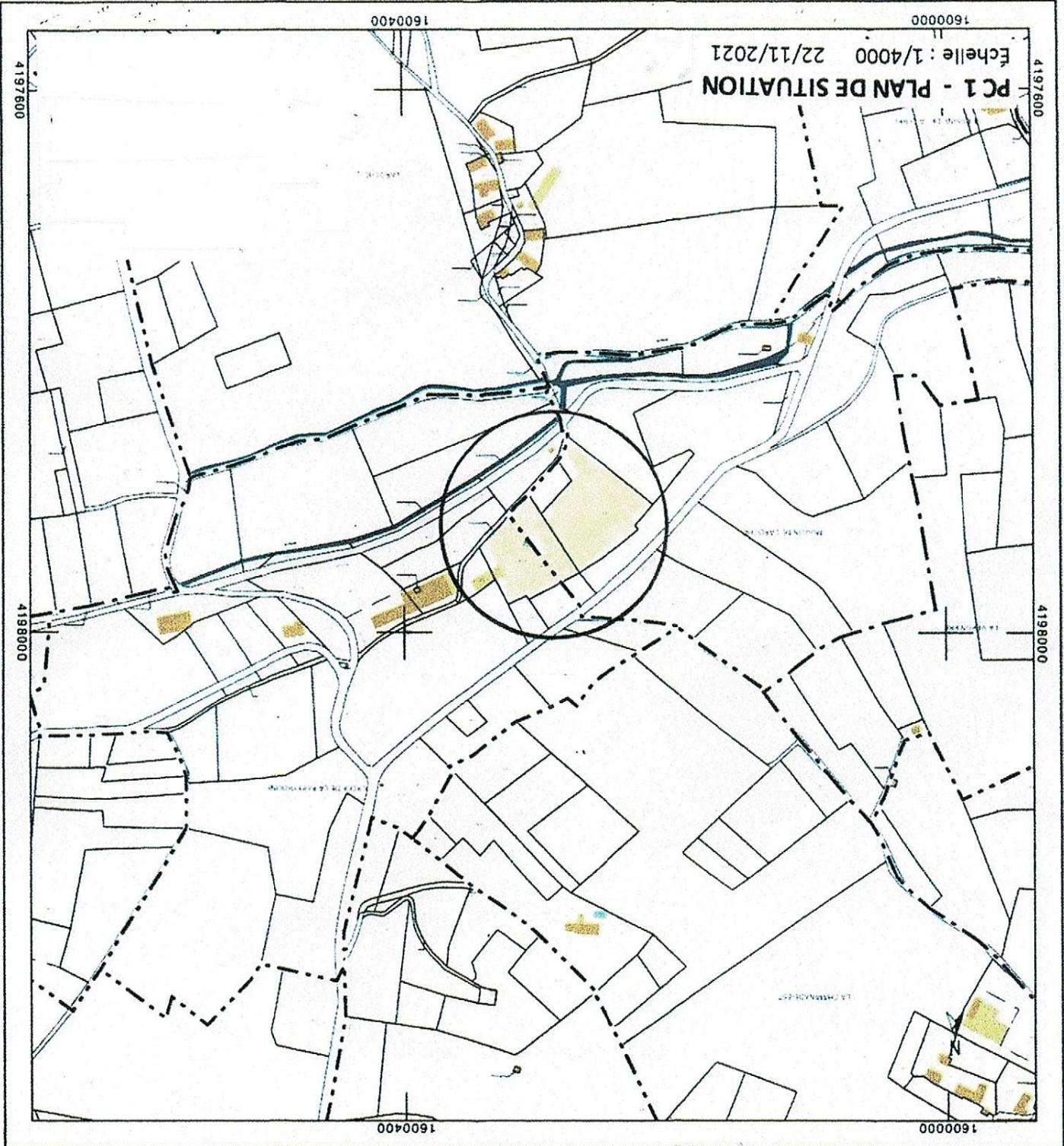
Le plan visualisé sur cet extrait est géré par le centre des impôts foncier suivant :
 BRIVE LA GAILLARDE
 Cité Administrative Jean Monlatat Place
 Marial Bngoutieix 19011
 19011 TULLE CEDEX
 tél 05.55.21.80.96 -fax
 pfgc 190.julie@dghp.finances.gouv.fr

Cet extrait de plan vous est délivré par :
 cadastre.gouv.fr

Propriété 
Implantation du hangar 

Section : B
 Feuille : 000 B 03
 Echelle d'origine : 1/2500
 Echelle d'édition : 1/2000
 Date d'édition : 20/11/2021
 (niveau horaire de Paris)
 Coordonnées en projection : RGF93CC45
 ©2017 Ministère de l'Action et des
 Comptes publics

Département :
 Commune :
 VEGENNES



DIRECTION GÉNÉRALE DES FINANCES PUBLIQUES

EXTRAIT DU PLAN CADASTRAL

Département :
CORREZE

Commune :
VEGENNES

Section : B
Feuille : 000 B 03

Echelle d'origine : 1/2500
Echelle d'édition : 1/4000

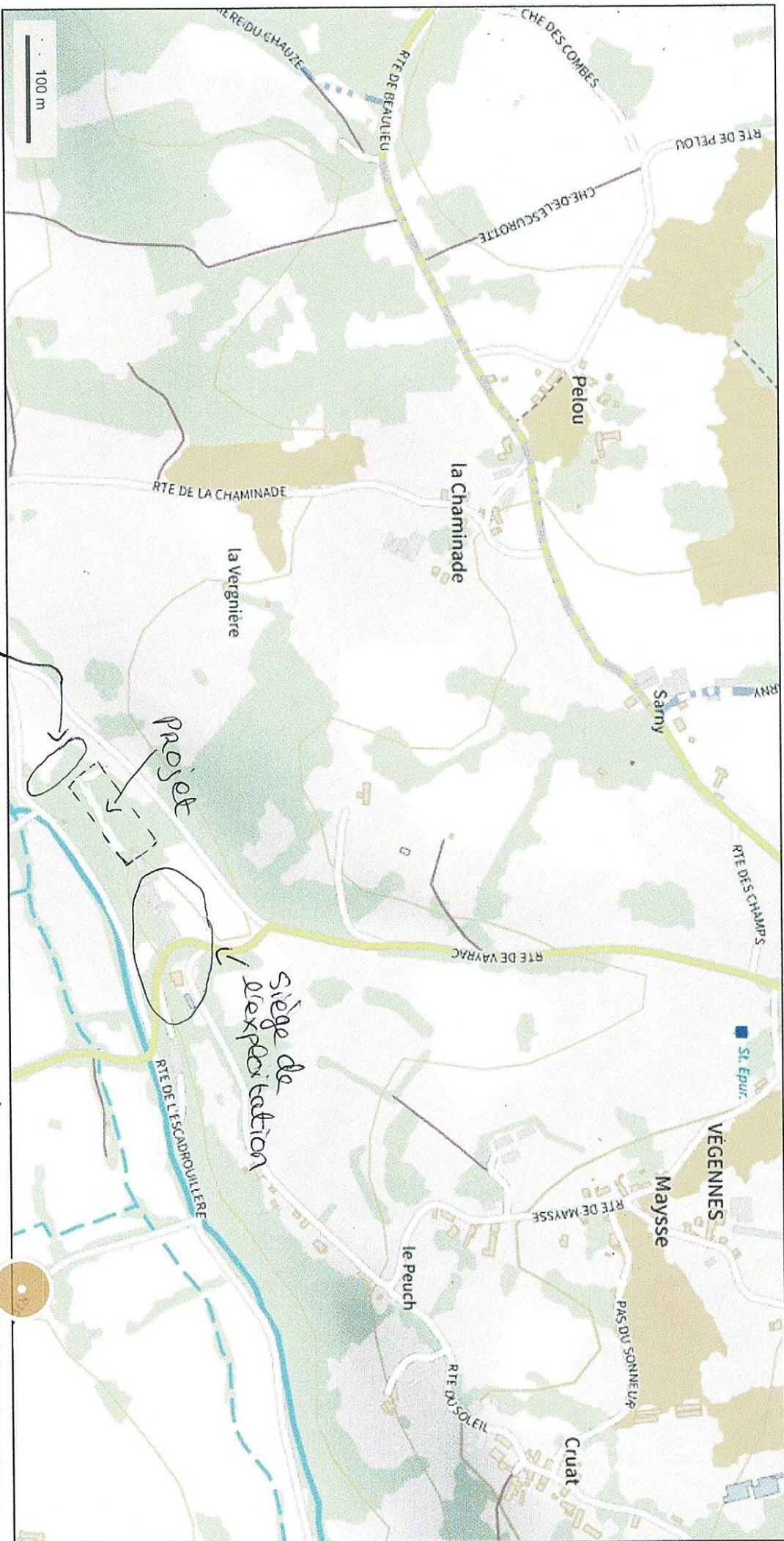
Date d'édition : 20/11/2021
(fuseau horaire de Paris)

Coordonnées en projection : RGF93CC45
©2017 Ministère de l'Action et des
Comptes publics

Le plan visualisé sur cet extrait est géré
par le centre des impôts foncier suivant :
BRIVE LA GAILLARDE
Cité Administrative Jean Montalat Place
Marial Brigueux 19011
19011 TULLE CEDEX
tél 05 55 21 80 96 - fax
pgc.190.tulle@dghp.finances.gouv.fr

Cet extrait de plan vous est délivré par :

cadastre.gouv.fr



cette bordure de bois sur la parcelle B 1223 ne sera pas enlevé.

© IGN 2022 - www.geoportail.gouv.fr/mentions-legales

Longitude : 1° 44' 11" E
Latitude : 44° 58' 39" N

Sujet : compléments dossier demande d'examen au cas par cas

De : > dominique.puybouffat (par Internet) <dominique.puybouffat@orange.fr>

Date : 01/02/2022 à 18:31

Pour : pp.mee.dreal-na@developpement-durable.gouv.fr,
catherine.pastre@developpement-durable.gouv.fr

Bonjour,

Voici les compléments pour la demande d'examen au cas par cas que vous avez reçu le 23 Décembre 2021.

Référence : 2021-12040-CP

Tout d'abord ci joint : plan du bâtiment, plan de masse, plan de situation, déclaration ICPE.

4- Caractéristiques générale du projet :

- **Le projet :** Le projet concerne la construction d'un hangar agricole de 2 730 m² répondant aux besoins de l'exploitation agricole GAEC PUYBOUFFAT : mise à l'abri d'une partie de cheptel (actuellement à l'extérieur), stockage du foin et rangement d'une partie du matériel agricole. La partie du bâtiment aménagé en stabulation sera tout en aire paillée, ce qui ne nécessite pas d'ouvrage de stockage des effluents. Le futur hangar agricole se trouve à proximité du siège de l'exploitation et des bâtiments existants. Le futur hangar agricole est implanté sur les parcelles B1190, B1191, B1192, B1219, B1221.
- **Le terrain :** Le plateau recevant le futur hangar agricole est horizontal, bordé au sud-est et au nord-ouest par des terrains naturels en déclivités. Un chemin privé longeant la façade nord-ouest du bâtiment existant sera élargi afin d'assurer le passage du bétail et des tracteurs vers le futur hangar agricole, côté nord-est.
- **Insertion :** L'implantation du futur hangar agricole et son intégration visuelle tiennent compte de la situation topographique et environnementale de l'exploitation agricole existante. Le bâtiment projeté est de type hangar : charpente et portiques métalliques de 30 m de portée sur trame de 6 m, couverture bac acier en 2 pentes asymétriques à 15%, bardage métallique sur 3 façades (celle côté sud-est restant entièrement ouverte). La toiture asymétrique, sur toute sa surface, est équipée en panneaux photovoltaïques en verre trempé noir traité antireflets. Le faîtage est à 7,40 m du sol fini du futur hangar, avec côté sud-est un égout de toiture à 4 m et côté nord-ouest un égout de toiture à 6,10 m. La couverture bac acier est de couleur anthracite (RAL7015) et les façades bardées côté nord-est, nord-ouest, et sud-ouest sont de couleur ocre terre (RAL1019). Le pignon nord-est réserve 2 accès de 4 m de hauteur, l'un de 6 m de large et l'autre 5 m. Le pignon sud-ouest réserve 1 seul passage de 5 m de large et 4 m de hauteur.

- **Réseaux** : Les bâtiments existants de l'exploitation sont raccordés aux réseaux publics (eau sous pression et électricité). Le nouvel hangar agricole sera raccordé à l'installation existante. Les eaux pluviales seront canalisées vers une réserve en contre bas du nouvel hangar (réserve incendie). Il n'y a pas de zones humides sur la parcelle.
- **Végétation** : Les arbres et arbustes d'espèces autochtones présents sur les parcelles du projet seront conservés, à l'exception de ceux situés à l'endroit de la plateforme du futur hangar agricole et ceux situés sur l'élargissement du chemin d'accès, ce qui permettra de conserver de la faune sur les parcelles.

Aujourd'hui nous avons un cheptel bovin viande de 135 vêlage, et 30 génisses de renouvellement toutes catégories confondues. Notre projet s'inscrit dans une évolution d'activité avec un changement du mode de conduite d'élevage (augmentation des génisses). Notre projet est soumis au régime ICPE de la déclaration (copie ci joint).

5- Sensibilité environnementale de la zone d'implantation :

La faune présente sur la parcelle est : lièvre, renard, corbeaux, corneille, étourneaux, pigeon ramier, frelons.

La flore présente sur la parcelle est : arbres et arbustes d'espèces autochtones (chêne en majorité, et quelques charmes).

Il n'y a pas de présence de zones humides sur la parcelle.

6- Caractéristiques de l'impact potentiel du projet sur l'environnement :

- **Milieu naturel** : Les arbres situés en bordure des parcelles seront conservés, à l'exception de ceux situés sur la plate forme du futur hangar et chemin d'accès, ce qui va permettre de conservé la faune à proximité. Elle pourra toujours s'y loger, ce qui évitera sa délocalisation.
- **Gestion de la ressource en eau** : Le projet n'engendre pas de prélèvements en eau. Il y a des egouts de toitures sur les façades sud-est et nord-ouest pour canaliser les eaux pluviales (réserve incendie).
- **Gestions des effluents et eaux usées** : La partie du bâtiment aménagé en stabulation sera toute en aire paillée, ce qui ne nécessite pas d'ouvrage de stockage des effluents.
- **Gestion des rejets atmosphériques** : Sur les pignons du bâtiment nous allons installer une partie du bardage avec des tolles perforées pour favoriser la ventilation.

Cordialement

Catherine Puybouffat

Dominique Puybouffat

GAEC PUYBOUFFAT

187 Route de laverdès

19120 VEGENNES

06 37 83 22 45

— Pièces jointes : —

Image (2).jpg	265 Ko
Image (7).jpg	567 Ko
Image (10).jpg	471 Ko
Image (12).jpg	401 Ko
Image (13).jpg	413 Ko
Image (14).jpg	490 Ko