

Demande d'examen au cas par cas préalable à la réalisation éventuelle d'une évaluation environnementale

Article R. 122-3 du code de l'environnement

Ce formulaire sera publié sur le site internet de l'autorité environnementale
Avant de remplir cette demande, lire attentivement la notice explicative

Cadre réservé à l'autorité environnementale

Date de réception :

09/02/2022

Dossier complet le :

09/02/2022

N° d'enregistrement :

2022-12194

1. Intitulé du projet

création d'un bâtiment pour remplacer un bâtiment ostréicole sur la commune d'Etaules

2. Identification du (ou des) maître(s) d'ouvrage ou du (ou des) pétitionnaire(s)

2.1 Personne physique

Nom COUSTENOBLE

Prénom Thibaut

2.2 Personne morale

Dénomination ou raison sociale

Nom, prénom et qualité de la personne

habilitée à représenter la personne morale

RCS / SIRET

| | | | | | | | | | | | | | | | | | | | |
|----------------------|----------------------|----------------------|----------------------|----------------------|----------------------|----------------------|----------------------|----------------------|----------------------|----------------------|----------------------|----------------------|----------------------|----------------------|----------------------|----------------------|----------------------|----------------------|----------------------|
| <input type="text"/> | <input type="text"/> | <input type="text"/> | <input type="text"/> | <input type="text"/> | <input type="text"/> | <input type="text"/> | <input type="text"/> | <input type="text"/> | <input type="text"/> | <input type="text"/> | <input type="text"/> | <input type="text"/> | <input type="text"/> | <input type="text"/> | <input type="text"/> | <input type="text"/> | <input type="text"/> | <input type="text"/> | <input type="text"/> |
|----------------------|----------------------|----------------------|----------------------|----------------------|----------------------|----------------------|----------------------|----------------------|----------------------|----------------------|----------------------|----------------------|----------------------|----------------------|----------------------|----------------------|----------------------|----------------------|----------------------|

Forme juridique

Joignez à votre demande l'annexe obligatoire n°1

3. Catégorie(s) applicable(s) du tableau des seuils et critères annexé à l'article R. 122-2 du code de l'environnement et dimensionnement correspondant du projet

| N° de catégorie et sous-catégorie | Caractéristiques du projet au regard des seuils et critères de la catégorie (Préciser les éventuelles rubriques issues d'autres nomenclatures (ICPE, IOTA, etc.)) |
|-----------------------------------|--|
| 14 | Travaux ouvrages et aménagement dans les espaces remarquables ou littoral : permis de construire en zone Aoa |

4. Caractéristiques générales du projet

Doivent être annexées au présent formulaire les pièces énoncées à la rubrique 8.1 du formulaire

4.1 Nature du projet, y compris les éventuels travaux de démolition

Le projet consiste dans la construction d'un bâtiment ostréicole (qui atteindra 539m² d'emprise au sol) afin de remplacer un bâtiment de 585m² d'emprise au sol voué à disparaître à cause de son délabrement structurel (permis de démolition déposé conjointement).

4.2 Objectifs du projet

Permettre la pérennité de l'entreprise, d'améliorer les conditions de travail ainsi que les conditions d'élevage, de stockage de nos produits, d'améliorer les conditions sanitaires de la purification et l'expédition de nos produits.

4.3 Décrivez sommairement le projet

4.3.1 dans sa phase travaux

Un bâtiment d'une emprise au sol de 539m² sera érigé sur une surface servant actuellement de zone de stockage.

4.3.2 dans sa phase d'exploitation

Permettre la pérennité de l'entreprise, d'améliorer les conditions de travail ainsi que les conditions d'élevage, de stockage de nos produits, d'améliorer les conditions sanitaires de la purification et l'expédition de nos produits.

4.4 A quelle(s) procédure(s) administrative(s) d'autorisation le projet a-t-il été ou sera-t-il soumis ?

La décision de l'autorité environnementale devra être jointe au(x) dossier(s) d'autorisation(s).

Permis de construire

4.5 Dimensions et caractéristiques du projet et superficie globale de l'opération - préciser les unités de mesure utilisées

| Grandeurs caractéristiques | Valeur(s) |
|----------------------------|----------------|
| 539 | m ² |

4.6 Localisation du projet

Adresse et commune(s)
d'implantation

Les grandes roches
17750 ETAULES

Coordonnées géographiques¹

Long. 4° 5' 4" 5' 0" 2" 6" Lat. 0° 1' 0" 4' 3" 9" 4"

Pour les catégories 5° a), 6° a), b) et c), 7° a), b) 9° a), b), c), d), 10°, 11° a) b), 12°, 13°, 22°, 32°, 34°, 38° ; 43° a), b) de l'annexe à l'article R. 122-2 du code de l'environnement :

Point de départ :

Long. ___° ___' ___" Lat. ___° ___' ___"

Point d'arrivée :

Long. ___° ___' ___" Lat. ___° ___' ___"

Communes traversées :

Joignez à votre demande les annexes n° 2 à 6

4.7 S'agit-il d'une modification/extension d'une installation ou d'un ouvrage existant ? Oui

Non

4.7.1 Si oui, cette installation ou cet ouvrage a-t-il fait l'objet d'une évaluation environnementale ? Oui

Non

4.7.2 Si oui, décrivez sommairement les différentes composantes de votre projet et indiquez à quelle date il a été autorisé ?

¹ Pour l'outre-mer, voir notice explicative

5. Sensibilité environnementale de la zone d'implantation envisagée

Afin de réunir les informations nécessaires pour remplir le tableau ci-dessous, vous pouvez vous rapprocher des services instructeurs, et vous référer notamment à l'outil de cartographie interactive CARMEN, disponible sur le site de chaque direction régionale.

Le site Internet du ministère en charge de l'environnement vous propose, dans la rubrique concernant la demande de cas par cas, la liste des sites internet où trouver les données environnementales par région utiles pour remplir le formulaire.

| Le projet se situe-t-il : | Oui | Non | Lequel/Laquelle ? |
|--|-------------------------------------|-------------------------------------|---------------------------------------|
| Dans une zone naturelle d'intérêt écologique, faunistique et floristique de type I ou II (ZNIEFF) ? | <input checked="" type="checkbox"/> | <input type="checkbox"/> | ZNIEFF 5400120007 Marais de la Seudre |
| En zone de montagne ? | <input type="checkbox"/> | <input checked="" type="checkbox"/> | |
| Dans une zone couverte par un arrêté de protection de biotope ? | <input type="checkbox"/> | <input checked="" type="checkbox"/> | |
| Sur le territoire d'une commune littorale ? | <input checked="" type="checkbox"/> | <input type="checkbox"/> | Etaules 17750 |
| Dans un parc national, un parc naturel marin, une réserve naturelle (nationale ou régionale), une zone de conservation halieutique ou un parc naturel régional ? | <input type="checkbox"/> | <input checked="" type="checkbox"/> | |
| Sur un territoire couvert par un plan de prévention du bruit, arrêté ou le cas échéant, en cours d'élaboration ? | <input type="checkbox"/> | <input checked="" type="checkbox"/> | |
| Dans un bien inscrit au patrimoine mondial ou sa zone tampon, un monument historique ou ses abords ou un site patrimonial remarquable ? | <input type="checkbox"/> | <input checked="" type="checkbox"/> | |
| Dans une zone humide ayant fait l'objet d'une délimitation ? | <input checked="" type="checkbox"/> | <input type="checkbox"/> | Marais ostréicole |

| | | | |
|---|-------------------------------------|-------------------------------------|--------------------------------------|
| Dans une commune couverte par un plan de prévention des risques naturels prévisibles (PPRN) ou par un plan de prévention des risques technologiques (PPRT) ? Si oui, est-il prescrit ou approuvé ? | <input type="checkbox"/> | <input checked="" type="checkbox"/> | |
| Dans un site ou sur des sols pollués ? | <input type="checkbox"/> | <input checked="" type="checkbox"/> | |
| Dans une zone de répartition des eaux ? | <input type="checkbox"/> | <input checked="" type="checkbox"/> | |
| Dans un périmètre de protection rapprochée d'un captage d'eau destiné à la consommation humaine ou d'eau minérale naturelle ? | <input type="checkbox"/> | <input checked="" type="checkbox"/> | |
| Dans un site inscrit ? | <input type="checkbox"/> | <input checked="" type="checkbox"/> | |
| Le projet se situe-t-il, dans ou à proximité : | Oui | Non | Lequel et à quelle distance ? |
| D'un site Natura 2000 ? | <input checked="" type="checkbox"/> | <input type="checkbox"/> | SIC FR5400432Marais de la Seudre |
| D'un site classé ? | <input type="checkbox"/> | <input checked="" type="checkbox"/> | |

6. Caractéristiques de l'impact potentiel du projet sur l'environnement et la santé humaine au vu des informations disponibles

6.1 Le projet envisagé est-il **susceptible** d'avoir les incidences notables suivantes ?

Veillez compléter le tableau suivant :

| Incidences potentielles | | Oui | Non | De quelle nature ? De quelle importance ? <i>Appréciez sommairement l'impact potentiel</i> |
|-------------------------|---|-------------------------------------|-------------------------------------|---|
| Ressources | Engendre-t-il des prélèvements d'eau ? Si oui, dans quel milieu ? | <input type="checkbox"/> | <input checked="" type="checkbox"/> | |
| | Impliquera-t-il des drainages / ou des modifications prévisibles des masses d'eau souterraines ? | <input type="checkbox"/> | <input checked="" type="checkbox"/> | |
| | Est-il excédentaire en matériaux ? | <input type="checkbox"/> | <input checked="" type="checkbox"/> | |
| | Est-il déficitaire en matériaux ? Si oui, utilise-t-il les ressources naturelles du sol ou du sous-sol ? | <input type="checkbox"/> | <input checked="" type="checkbox"/> | |
| Milieu naturel | Est-il susceptible d'entraîner des perturbations, des dégradations, des destructions de la biodiversité existante : faune, flore, habitats, continuités écologiques ? | <input checked="" type="checkbox"/> | <input type="checkbox"/> | émission de bruit pendant les travaux pouvant être assimilés aux bruits d'exploitation. |
| | Si le projet est situé dans ou à proximité d'un site Natura 2000, est-il susceptible d'avoir un impact sur un habitat / une espèce inscrit(e) au Formulaire Standard de Données du site ? | <input checked="" type="checkbox"/> | <input type="checkbox"/> | aucune destruction de faunes ou flore car construction sur une plateforme calcaire. |

| | | | | |
|------------------|--|--|--|---|
| | Est-il susceptible d'avoir des incidences sur les autres zones à sensibilité particulière énumérées au 5.2 du présent formulaire ? | <input type="checkbox"/> | <input checked="" type="checkbox"/> | |
| | Engendre-t-il la consommation d'espaces naturels, agricoles, forestiers, maritimes ? | <input type="checkbox"/> | <input checked="" type="checkbox"/> | |
| Risques | Est-il concerné par des risques technologiques ? | <input type="checkbox"/> | <input checked="" type="checkbox"/> | |
| | Est-il concerné par des risques naturels ? | <input checked="" type="checkbox"/> | <input type="checkbox"/> | submersion |
| | Engendre-t-il des risques sanitaires ? Est-il concerné par des risques sanitaires ? | <input type="checkbox"/> <input type="checkbox"/> | <input checked="" type="checkbox"/> <input checked="" type="checkbox"/> | |
| Nuisances | Engendre-t-il des déplacements/des trafics | <input type="checkbox"/> | <input checked="" type="checkbox"/> | l'agrandissement n'engendrera pas de trafic supplémentaire car le bâtiment en projet a pour objectif de remplacer l'existant. |
| | Est-il source de bruit ? Est-il concerné par des nuisances sonores ? | <input type="checkbox"/> <input type="checkbox"/> | <input checked="" type="checkbox"/> <input checked="" type="checkbox"/> | |

| | | | | |
|------------------|---|--------------------------|-------------------------------------|---|
| | <p>Engendre-t-il des odeurs ?</p> <p>Est-il concerné par des nuisances olfactives ?</p> | <input type="checkbox"/> | <input checked="" type="checkbox"/> | |
| | <p>Engendre-t-il des vibrations ?</p> <p>Est-il concerné par des vibrations ?</p> | <input type="checkbox"/> | <input checked="" type="checkbox"/> | |
| | <p>Engendre-t-il des émissions lumineuses ?</p> <p>Est-il concerné par des émissions lumineuses ?</p> | <input type="checkbox"/> | <input checked="" type="checkbox"/> | |
| Emissions | <p>Engendre-t-il des rejets dans l'air ?</p> | <input type="checkbox"/> | <input checked="" type="checkbox"/> | |
| | <p>Engendre-t-il des rejets liquides ?</p> <p>Si oui, dans quel milieu ?</p> | <input type="checkbox"/> | <input checked="" type="checkbox"/> | |
| | <p>Engendre-t-il des effluents ?</p> | <input type="checkbox"/> | <input checked="" type="checkbox"/> | |
| | <p>Engendre-t-il la production de déchets non dangereux, inertes, dangereux ?</p> | <input type="checkbox"/> | <input checked="" type="checkbox"/> | <p>pas de production de déchets dangereux.</p> <p>pas d'augmentation de la masse de déchets car il n'y aura d'augmentation mais une amélioration et une pérennisation de l'activité</p> |

| | | | | |
|---|---|--------------------------|-------------------------------------|--|
| Patrimoine / Cadre de vie / Population | Est-il susceptible de porter atteinte au patrimoine architectural, culturel, archéologique et paysager ? | <input type="checkbox"/> | <input checked="" type="checkbox"/> | |
| | Engendre-t-il des modifications sur les activités humaines (agriculture, sylviculture, urbanisme, aménagements), notamment l'usage du sol ? | <input type="checkbox"/> | <input checked="" type="checkbox"/> | |

6.2 Les incidences du projet identifiées au 6.1 sont-elles susceptibles d'être cumulées avec d'autres projets existants ou approuvés ?

Oui Non Si oui, décrivez lesquelles :

6.3 Les incidences du projet identifiées au 6.1 sont-elles susceptibles d'avoir des effets de nature transfrontière ?

Oui Non Si oui, décrivez lesquels :

6.4 Description, le cas échéant, des mesures et des caractéristiques du projet destinées à éviter ou réduire les effets négatifs notables du projet sur l'environnement ou la santé humaine (pour plus de précision, il vous est possible de joindre une annexe traitant de ces éléments) :

7. Auto-évaluation (facultatif)

Au regard du formulaire rempli, estimez-vous qu'il est nécessaire que votre projet fasse l'objet d'une évaluation environnementale ou qu'il devrait en être dispensé ? Expliquez pourquoi.

Il devrait en être dispensé car notre projet de bâtiment ostréicole n'est que le remplacement d'un bâtiment ostréicole dans une zone ostréicole ce qui n'entraînera aucune dénaturation ou perturbation de site.

Le nouveau bâtiment venant s'implanter sur ne zone de parking calcaire.

D'autant plus que le nouveau bâtiment se substituera au bâtiment actuel et n'a pas vocation à augmenter l'activité.

8. Annexes

8.1 Annexes obligatoires

| Objet | | |
|-------|---|--------------------------|
| 1 | Document CERFA n°14734 intitulé « informations nominatives relatives au maître d'ouvrage ou pétitionnaire » - non publié ; | <input type="checkbox"/> |
| 2 | Un plan de situation au 1/25 000 ou, à défaut, à une échelle comprise entre 1/16 000 et 1/64 000 (Il peut s'agir d'extraits cartographiques du document d'urbanisme s'il existe) ; | <input type="checkbox"/> |
| 3 | Au minimum, 2 photographies datées de la zone d'implantation, avec une localisation cartographique des prises de vue, l'une devant permettre de situer le projet dans l'environnement proche et l'autre de le situer dans le paysage lointain ; | <input type="checkbox"/> |
| 4 | Un plan du projet <u>ou</u> , pour les travaux, ouvrages ou aménagements visés aux catégories 5° a), 6°a), b) et c), 7°a), b), 9°a), b), c), d), 10°, 11°a), b), 12°, 13°, 22°, 32, 38° ; 43° a) et b) de l'annexe à l'article R. 122-2 du code de l'environnement un projet de tracé ou une enveloppe de tracé ; | <input type="checkbox"/> |
| 5 | Sauf pour les travaux, ouvrages ou aménagements visés aux 5° a), 6°a), b) et c), 7° a), b), 9°a), b), c), d), 10°, 11°a), b), 12°, 13°, 22°, 32, 38° ; 43° a) et b) de l'annexe à l'article R. 122-2 du code de l'environnement : plan des abords du projet (100 mètres au minimum) pouvant prendre la forme de photos aériennes datées et complétées si nécessaire selon les évolutions récentes, à une échelle comprise entre 1/2 000 et 1/5 000. Ce plan devra préciser l'affectation des constructions et terrains avoisinants ainsi que les canaux, plans d'eau et cours d'eau ; | <input type="checkbox"/> |
| 6 | Si le projet est situé dans un site Natura 2000, un plan de situation détaillé du projet par rapport à ce site. Dans les autres cas, une carte permettant de localiser le projet par rapport aux sites Natura 2000 sur lesquels le projet est susceptible d'avoir des effets. | <input type="checkbox"/> |

8.2 Autres annexes volontairement transmises par le maître d'ouvrage ou pétitionnaire

Veillez compléter le tableau ci-joint en indiquant les annexes jointes au présent formulaire d'évaluation, ainsi que les parties auxquelles elles se rattachent

| Objet |
|-------|
| |

9. Engagement et signature

Je certifie sur l'honneur l'exactitude des renseignements ci-dessus



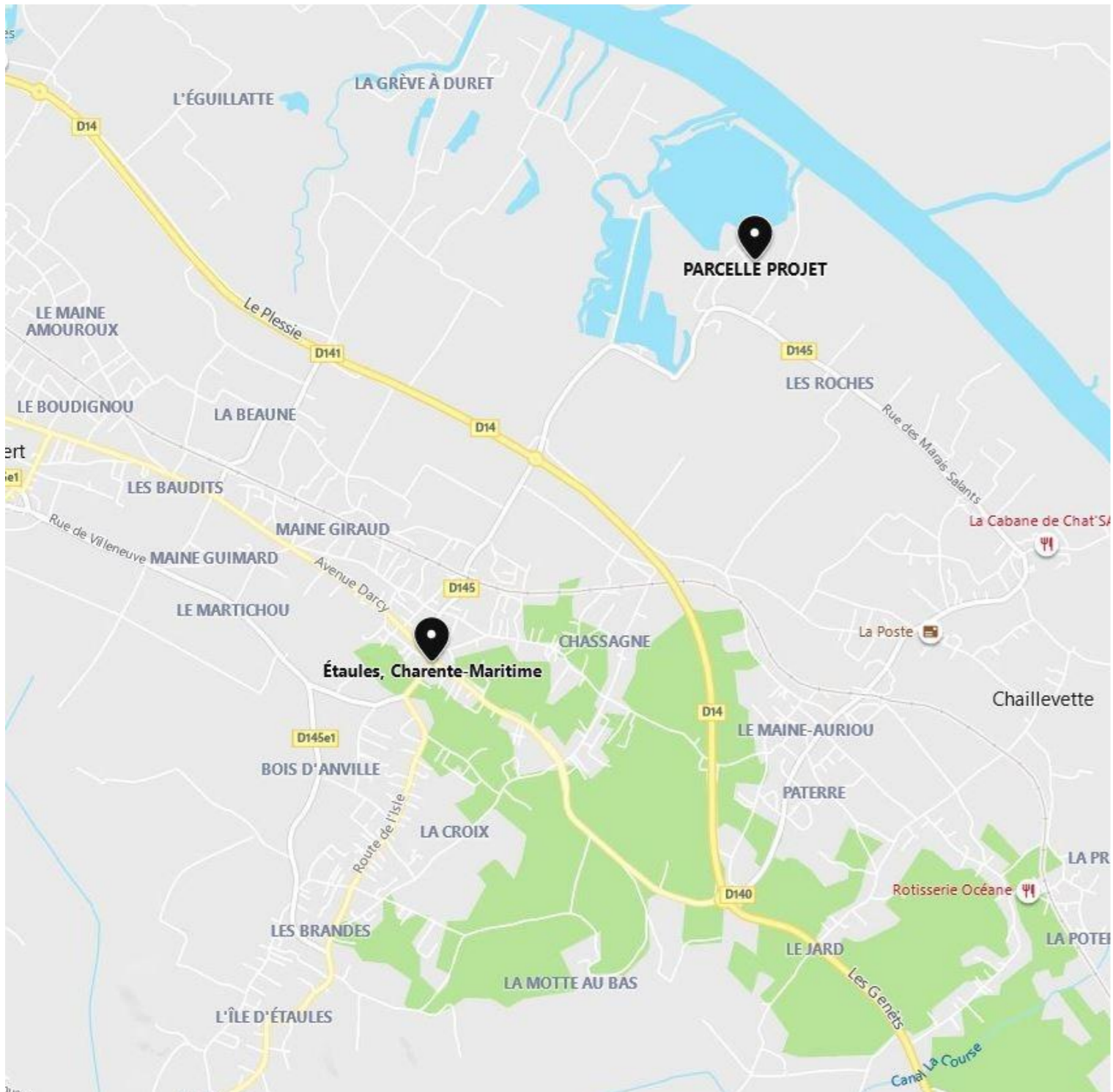
Fait à

Etaules

le, 03/02/2022

Signature

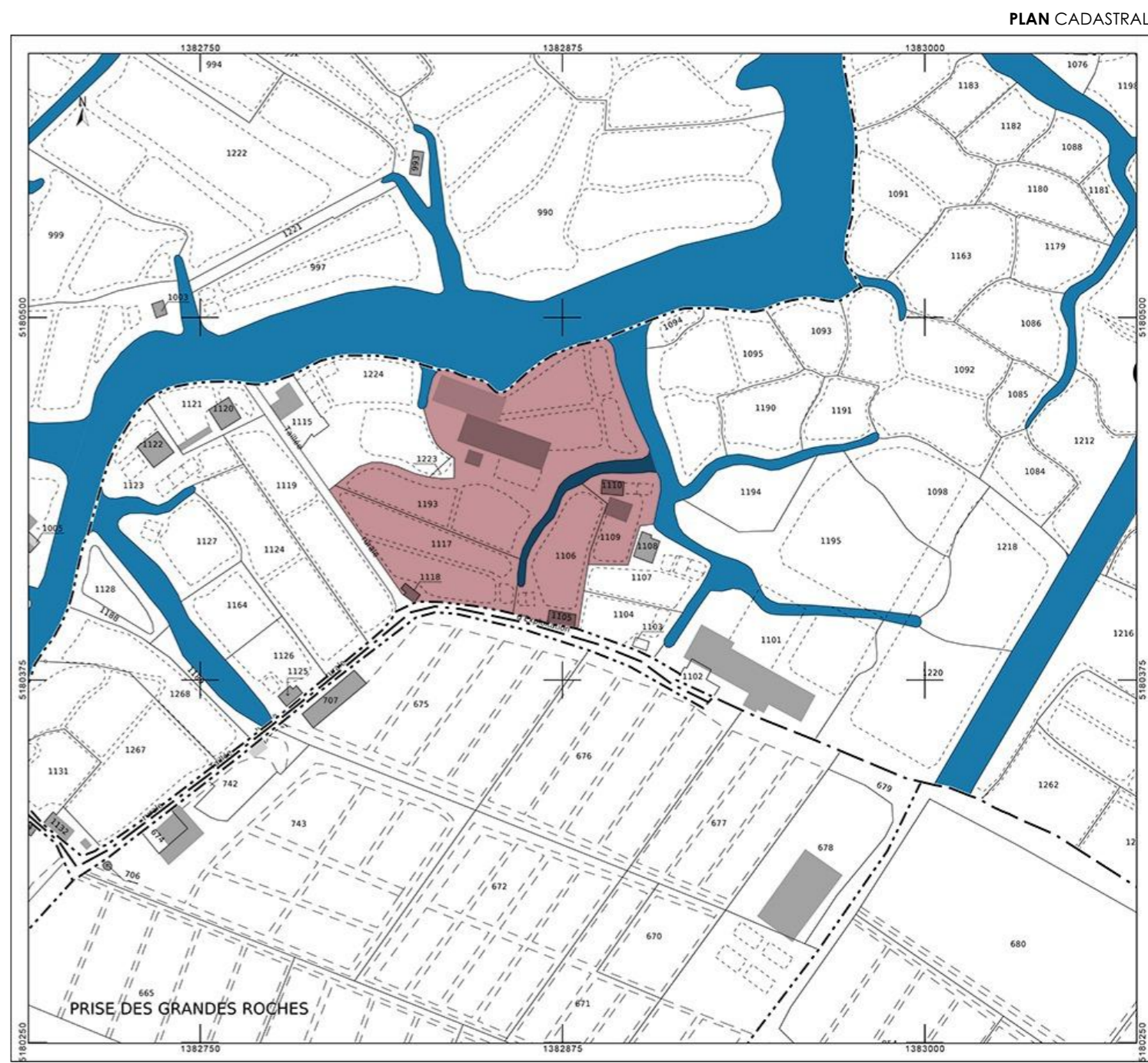




PLAN SITUATION

Propriété de COUSTENOBLE Thibaut
 Les Grandes Roches Bégaulds
 17750 ÉTAULES

Parcelles cadastrées E 1105/1106/1109/1110/1117/1118/1193
 Surface 6610m²



PLAN CADASTRAL



0198

COUSTENOBLE Thibaut
 17750 ÉTAULES

CONSTRUCTION D'UN BÂTIMENT OSTRÉICOLE COMPRIS DÉMOLITIONS

PC N°03

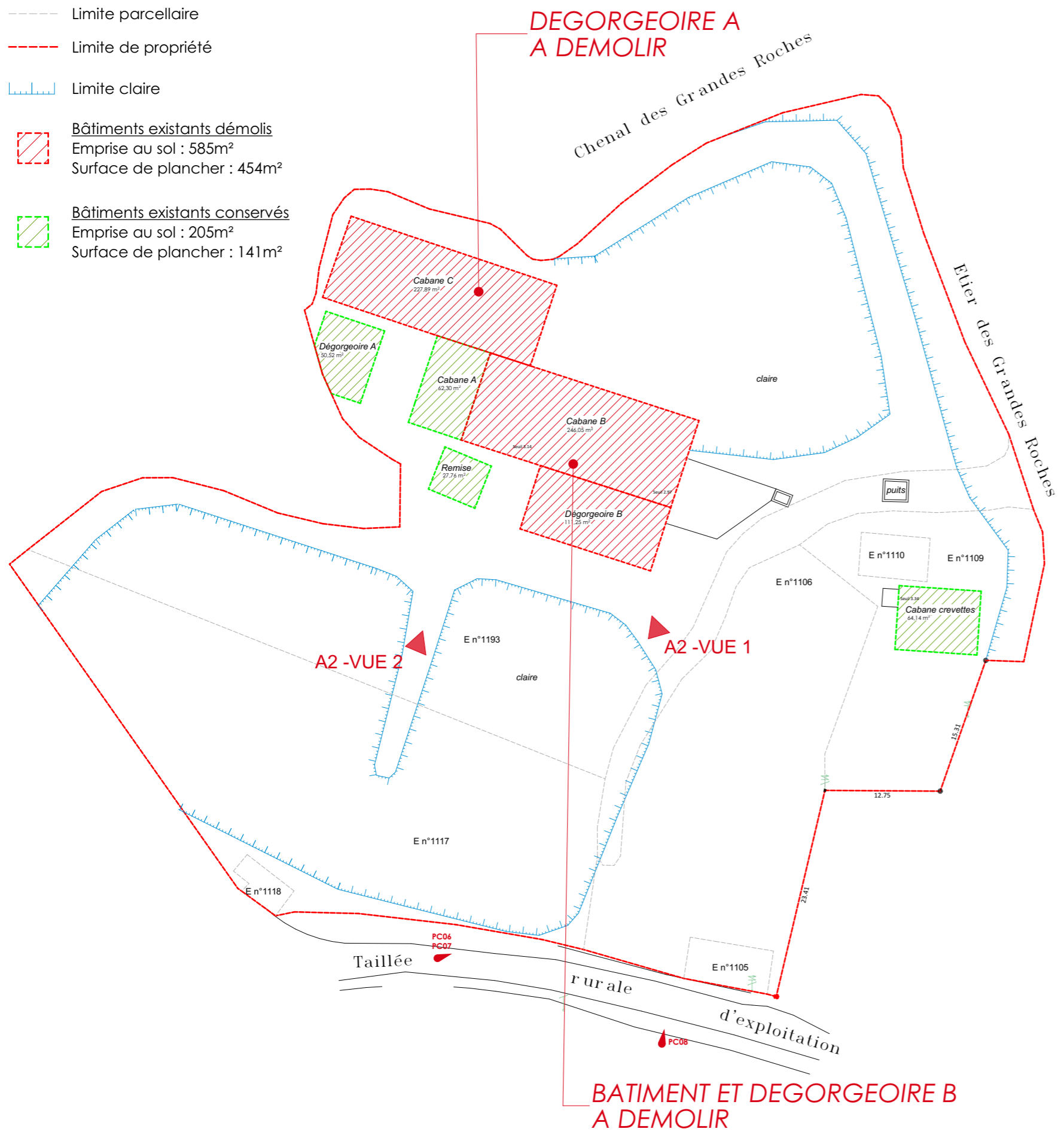
PC01 PLAN DE SITUATION

Echelle / SANS

Exemplaire imprimé le 04/02/2022

Dessin : FL

- Limite parcellaire
- - - - - Limite de propriété
- ▬▬▬▬▬ Limite claire
- Bâtiments existants démolis
Emprise au sol : 585m²
Surface de plancher : 454m²
- Bâtiments existants conservés
Emprise au sol : 205m²
Surface de plancher : 141m²



A2 - Vue 1 Photographie vue de près

BATIMENT ET DEGORGEOIRE A DEMOLIR



A2 - Vue 2 Photographie vue de loin



0198
 COUSTENOBLE Thibaut
 17750 ETAULES
CONSTRUCTION D'UN BÂTIMENT OSTRÉICOLE COMPRIS DÉMOLITIONS
 PC N°03

A1/A2 PLAN DE MASSE ET PHOTOGRAPHIES DES BATIMENTS A DEMOLIR

Echelle 1/500

Exemplaire imprimé le 04/02/2022

Dessin : FL




 **PC08** Photographie vue de loin



 **PC07** Photographie vue de près



 **PC06** Insertion dans le site



0198

COUSTENOBLE Thibaut
17750 ETAULES

CONSTRUCTION D'UN BÂTIMENT OSTRÉICOLE COMPRIS DÉMOLITIONS

PC N°03

PC06 INSERTION DANS LE SITE
Echelle /SANS

Exemplaire imprimé le 04/02/2022

Dessin : FL