

4.2 Objectifs du projet

4.3 Décrivez sommairement le projet

4.3.1 dans sa phase travaux

4.3.2 dans sa phase d'exploitation

4.4 A quelle(s) procédure(s) administrative(s) d'autorisation le projet a-t-il été ou sera-t-il soumis ?

La décision de l'autorité environnementale devra être jointe au(x) dossier(s) d'autorisation(s).

4.5 Dimensions et caractéristiques du projet et superficie globale de l'opération - préciser les unités de mesure utilisées

| Grandeurs caractéristiques | Valeur(s) |
|----------------------------|-----------|
| | |

4.6 Localisation du projet

Adresse et commune(s)
d'implantation

Coordonnées géographiques¹

Long. ___° ___' ___" Lat. ___° ___' ___"

Pour les catégories 5° a), 6° a), b) et c), 7° a), b) 9° a), b), c), d), 10°, 11° a) b), 12°, 13°, 22°, 32°, 34°, 38° ; 43° a), b) de l'annexe à l'article R. 122-2 du code de l'environnement :

Point de départ :

Long. ___° ___' ___" Lat. ___° ___' ___"

Point d'arrivée :

Long. ___° ___' ___" Lat. ___° ___' ___"

Communes traversées :

Joignez à votre demande les annexes n° 2 à 6

4.7 S'agit-il d'une modification/extension d'une installation ou d'un ouvrage existant ?

Oui

Non

4.7.1 Si oui, cette installation ou cet ouvrage a-t-il fait l'objet d'une évaluation environnementale ?

Oui

Non

4.7.2 Si oui, décrivez sommairement les différentes composantes de votre projet et indiquez à quelle date il a été autorisé ?

¹ Pour l'outre-mer, voir notice explicative

5. Sensibilité environnementale de la zone d'implantation envisagée

Afin de réunir les informations nécessaires pour remplir le tableau ci-dessous, vous pouvez vous rapprocher des services instructeurs, et vous référer notamment à l'outil de cartographie interactive CARMEN, disponible sur le site de chaque direction régionale.

Le site Internet du ministère en charge de l'environnement vous propose, dans la rubrique concernant la demande de cas par cas, la liste des sites internet où trouver les données environnementales par région utiles pour remplir le formulaire.

| Le projet se situe-t-il : | Oui | Non | Lequel/Laquelle ? |
|--|--------------------------|--------------------------|-------------------|
| Dans une zone naturelle d'intérêt écologique, faunistique et floristique de type I ou II (ZNIEFF) ? | <input type="checkbox"/> | <input type="checkbox"/> | |
| En zone de montagne ? | <input type="checkbox"/> | <input type="checkbox"/> | |
| Dans une zone couverte par un arrêté de protection de biotope ? | <input type="checkbox"/> | <input type="checkbox"/> | |
| Sur le territoire d'une commune littorale ? | <input type="checkbox"/> | <input type="checkbox"/> | |
| Dans un parc national, un parc naturel marin, une réserve naturelle (nationale ou régionale), une zone de conservation halieutique ou un parc naturel régional ? | <input type="checkbox"/> | <input type="checkbox"/> | |
| Sur un territoire couvert par un plan de prévention du bruit, arrêté ou le cas échéant, en cours d'élaboration ? | <input type="checkbox"/> | <input type="checkbox"/> | |
| Dans un bien inscrit au patrimoine mondial ou sa zone tampon, un monument historique ou ses abords ou un site patrimonial remarquable ? | <input type="checkbox"/> | <input type="checkbox"/> | |
| Dans une zone humide ayant fait l'objet d'une délimitation ? | <input type="checkbox"/> | <input type="checkbox"/> | |

| | | | |
|---|--------------------------|--------------------------|--------------------------------------|
| Dans une commune couverte par un plan de prévention des risques naturels prévisibles (PPRN) ou par un plan de prévention des risques technologiques (PPRT) ? Si oui, est-il prescrit ou approuvé ? | <input type="checkbox"/> | <input type="checkbox"/> | |
| Dans un site ou sur des sols pollués ? | <input type="checkbox"/> | <input type="checkbox"/> | |
| Dans une zone de répartition des eaux ? | <input type="checkbox"/> | <input type="checkbox"/> | |
| Dans un périmètre de protection rapprochée d'un captage d'eau destiné à la consommation humaine ou d'eau minérale naturelle ? | <input type="checkbox"/> | <input type="checkbox"/> | |
| Dans un site inscrit ? | <input type="checkbox"/> | <input type="checkbox"/> | |
| Le projet se situe-t-il, dans ou à proximité : | Oui | Non | Lequel et à quelle distance ? |
| D'un site Natura 2000 ? | <input type="checkbox"/> | <input type="checkbox"/> | |
| D'un site classé ? | <input type="checkbox"/> | <input type="checkbox"/> | |

6. Caractéristiques de l'impact potentiel du projet sur l'environnement et la santé humaine au vu des informations disponibles

6.1 Le projet envisagé est-il **susceptible** d'avoir les incidences notables suivantes ?

Veillez compléter le tableau suivant :

| Incidences potentielles | | Oui | Non | De quelle nature ? De quelle importance ? <i>Appréciez sommairement l'impact potentiel</i> |
|-------------------------|---|--------------------------|--------------------------|---|
| Ressources | Engendre-t-il des prélèvements d'eau ? Si oui, dans quel milieu ? | <input type="checkbox"/> | <input type="checkbox"/> | |
| | Impliquera-t-il des drainages / ou des modifications prévisibles des masses d'eau souterraines ? | <input type="checkbox"/> | <input type="checkbox"/> | |
| | Est-il excédentaire en matériaux ? | <input type="checkbox"/> | <input type="checkbox"/> | |
| | Est-il déficitaire en matériaux ? Si oui, utilise-t-il les ressources naturelles du sol ou du sous-sol ? | <input type="checkbox"/> | <input type="checkbox"/> | |
| Milieu naturel | Est-il susceptible d'entraîner des perturbations, des dégradations, des destructions de la biodiversité existante : faune, flore, habitats, continuités écologiques ? | <input type="checkbox"/> | <input type="checkbox"/> | |
| | Si le projet est situé dans ou à proximité d'un site Natura 2000, est-il susceptible d'avoir un impact sur un habitat / une espèce inscrit(e) au Formulaire Standard de Données du site ? | <input type="checkbox"/> | <input type="checkbox"/> | |

| | | | | |
|------------------|--|--|--|--|
| | Est-il susceptible d'avoir des incidences sur les autres zones à sensibilité particulière énumérées au 5.2 du présent formulaire ? | <input type="checkbox"/> | <input type="checkbox"/> | |
| | Engendre-t-il la consommation d'espaces naturels, agricoles, forestiers, maritimes ? | <input type="checkbox"/> | <input type="checkbox"/> | |
| Risques | Est-il concerné par des risques technologiques ? | <input type="checkbox"/> | <input type="checkbox"/> | |
| | Est-il concerné par des risques naturels ? | <input type="checkbox"/> | <input type="checkbox"/> | |
| | Engendre-t-il des risques sanitaires ? Est-il concerné par des risques sanitaires ? | <input type="checkbox"/> <input type="checkbox"/> | <input type="checkbox"/> <input type="checkbox"/> | |
| Nuisances | Engendre-t-il des déplacements/des trafics | <input type="checkbox"/> | <input type="checkbox"/> | |
| | Est-il source de bruit ? Est-il concerné par des nuisances sonores ? | <input type="checkbox"/> <input type="checkbox"/> | <input type="checkbox"/> <input type="checkbox"/> | |

| | | | | |
|------------------|--|--------------------------|--------------------------|--|
| | Engendre-t-il des odeurs ? Est-il concerné par des nuisances olfactives ? | <input type="checkbox"/> | <input type="checkbox"/> | |
| | Engendre-t-il des vibrations ? Est-il concerné par des vibrations ? | <input type="checkbox"/> | <input type="checkbox"/> | |
| | Engendre-t-il des émissions lumineuses ? Est-il concerné par des émissions lumineuses ? | <input type="checkbox"/> | <input type="checkbox"/> | |
| Emissions | Engendre-t-il des rejets dans l'air ? | <input type="checkbox"/> | <input type="checkbox"/> | |
| | Engendre-t-il des rejets liquides ? Si oui, dans quel milieu ? | <input type="checkbox"/> | <input type="checkbox"/> | |
| | Engendre-t-il des effluents ? | <input type="checkbox"/> | <input type="checkbox"/> | |
| | Engendre-t-il la production de déchets non dangereux, inertes, dangereux ? | <input type="checkbox"/> | <input type="checkbox"/> | |

| | | | | |
|---|---|--------------------------|--------------------------|--|
| Patrimoine / Cadre de vie / Population | Est-il susceptible de porter atteinte au patrimoine architectural, culturel, archéologique et paysager ? | <input type="checkbox"/> | <input type="checkbox"/> | |
| | Engendre-t-il des modifications sur les activités humaines (agriculture, sylviculture, urbanisme, aménagements), notamment l'usage du sol ? | <input type="checkbox"/> | <input type="checkbox"/> | |

6.2 Les incidences du projet identifiées au 6.1 sont-elles susceptibles d'être cumulées avec d'autres projets existants ou approuvés ?

Oui Non Si oui, décrivez lesquelles :

6.3 Les incidences du projet identifiées au 6.1 sont-elles susceptibles d'avoir des effets de nature transfrontière ?

Oui Non Si oui, décrivez lesquels :

6.4 Description, le cas échéant, des mesures et des caractéristiques du projet destinées à éviter ou réduire les effets négatifs notables du projet sur l'environnement ou la santé humaine (pour plus de précision, il vous est possible de joindre une annexe traitant de ces éléments) :

7. Auto-évaluation (facultatif)

Au regard du formulaire rempli, estimez-vous qu'il est nécessaire que votre projet fasse l'objet d'une évaluation environnementale ou qu'il devrait en être dispensé ? Expliquez pourquoi.

8. Annexes

8.1 Annexes obligatoires

| Objet | | |
|--------------|---|--------------------------|
| 1 | Document CERFA n°14734 intitulé « informations nominatives relatives au maître d'ouvrage ou pétitionnaire » - non publié ; | <input type="checkbox"/> |
| 2 | Un plan de situation au 1/25 000 ou, à défaut, à une échelle comprise entre 1/16 000 et 1/64 000 (Il peut s'agir d'extraits cartographiques du document d'urbanisme s'il existe) ; | <input type="checkbox"/> |
| 3 | Au minimum, 2 photographies datées de la zone d'implantation, avec une localisation cartographique des prises de vue, l'une devant permettre de situer le projet dans l'environnement proche et l'autre de le situer dans le paysage lointain ; | <input type="checkbox"/> |
| 4 | Un plan du projet <u>ou</u> , pour les travaux, ouvrages ou aménagements visés aux catégories 5° a), 6°a), b) et c), 7°a), b), 9°a), b), c), d), 10°, 11°a), b), 12°, 13°, 22°, 32, 38° ; 43° a) et b) de l'annexe à l'article R. 122-2 du code de l'environnement un projet de tracé ou une enveloppe de tracé ; | <input type="checkbox"/> |
| 5 | Sauf pour les travaux, ouvrages ou aménagements visés aux 5° a), 6°a), b) et c), 7° a), b), 9°a), b), c), d), 10°, 11°a), b), 12°, 13°, 22°, 32, 38° ; 43° a) et b) de l'annexe à l'article R. 122-2 du code de l'environnement : plan des abords du projet (100 mètres au minimum) pouvant prendre la forme de photos aériennes datées et complétées si nécessaire selon les évolutions récentes, à une échelle comprise entre 1/2 000 et 1/5 000. Ce plan devra préciser l'affectation des constructions et terrains avoisinants ainsi que les canaux, plans d'eau et cours d'eau ; | <input type="checkbox"/> |
| 6 | Si le projet est situé dans un site Natura 2000, un plan de situation détaillé du projet par rapport à ce site. Dans les autres cas, une carte permettant de localiser le projet par rapport aux sites Natura 2000 sur lesquels le projet est susceptible d'avoir des effets. | <input type="checkbox"/> |

8.2 Autres annexes volontairement transmises par le maître d'ouvrage ou pétitionnaire

Veillez compléter le tableau ci-joint en indiquant les annexes jointes au présent formulaire d'évaluation, ainsi que les parties auxquelles elles se rattachent

| Objet |
|-------|
| |
| |
| |
| |
| |
| |

9. Engagement et signature

Je certifie sur l'honneur l'exactitude des renseignements ci-dessus

Fait à

le,

Signature

Habillage en bardage bois d'une cabane ostréicole et Construction d'un auvent au dessus de deux dégorgeoirs

Le terrain est situé en zone Natura 2000, dans les marais de Brouage Oleron, en site Ostréicole, 17 route des Huitres, Les Allards, 17550 Dolus d'Oleron. Il est composé de 2 parcelles (720 & 721), section CW, secteur AOR du PLU, en site classé et inscrit et soumis à la loi littoral pour une surface totale de 9440m2.

Ces parcelles réunies possèdent 5 bassins de claires, 2 dégorgeoirs et une cabane ostréicole parallèle à la route des huitres (voir annexe 1). La parcelle est partiellement clôturée sur rue par du grillage et un portail en ferme l'accès.

Le site est en exploitation pour la production d'huitres depuis la fin des années 70 par monsieur Nadeau, poursuivie par Laurie Nadeau depuis 15ans.

Le Projet

1- Le projet (voir annexe 2) consiste :

- Bouchement d'un dégorgeoir existant sur la droite de la cabane afin de réaliser un espace parking pour les engins agricoles.
- Réalisation d'un second dégorgeoir pris sur le 1^{er} bassin de claires coté Nord/Est, dans le prolongement du dégorgeoir existant, afin de mutualiser les dégorgeoirs.
- Construction d'un auvent sur l'arrière de la cabane existante et dans son prolongement, en protection des dégorgeoirs. Il s'agit de monter une structure métallique composée de 5 portiques, surplombée d'une toiture à 2 pentes
- Plateforme béton entre et sur le pourtours des deux dégorgeoirs a couvrir afin d'obtenir l'agrément sanitaire.
- Habillage bois de la cabane ostréicole existante sur sa façade rue et ses deux pignons par pose de planches verticales à joints vifs de couleur rouge avec couvre joints de couleur jaune, muret de clôture de couleur jaune, portail existant conservé de couleur blanche.
- Les espaces libres sur le site sont laissés à la nature environnante, herbes et plantes des marais, seule les parties ayant abrité le dégorgeoir a boucher d'une part, l'accès sur le terrain d'autre part, seront traités en sols stabilisés mécaniquement, composés (en partant du dessous), d'une grave naturelle a compacter, d'un géotextile et enfin de calcaire drainant.

Enjeux du Projet

La construction de ce Auvent devrait permettre le stockage des huitres prêtes a être commercialisées dans les dégorgeoirs,

- A l'abris des intempérie pour conserver le taux de salinité de l'eau des dégorgeoirs
- Tenue à température fraîche des huitres en été, la toiture préservant les dégorgeoirs du soleil
- Eviter les fientes d'oiseaux dans les dégorgeoirs grâce à la couverture,
- Couper la prolifération d'algues grâce a la protection solaire.
- Pouvoir travailler à l'abri de la météo (pluie ou soleil)

Et devance la demande de l'IFREMER qui aujourd'hui le conseille vivement et se dirige dans un temps très proche à une obligation de couverture.

Le traitement de façade sur rue de la cabane, devrait lui redonner « une jeunesse » et créer un appel commercial pour la vente aux particuliers. Les couleurs utilisées seront celles de l'identité visuelle de l'entreprise, le rouge et le jaune.

Le traitement des pourtours des dégorgeoirs, à l'aplomb du auvent, seront traités en plateforme béton permettant d'obtenir ainsi l'agrément sanitaire.


Les Travaux

Peu d'incidence des travaux sur le site, fondations par massifs pour chaque portique puis montage de la structure métallique et couverture de l'ensemble.

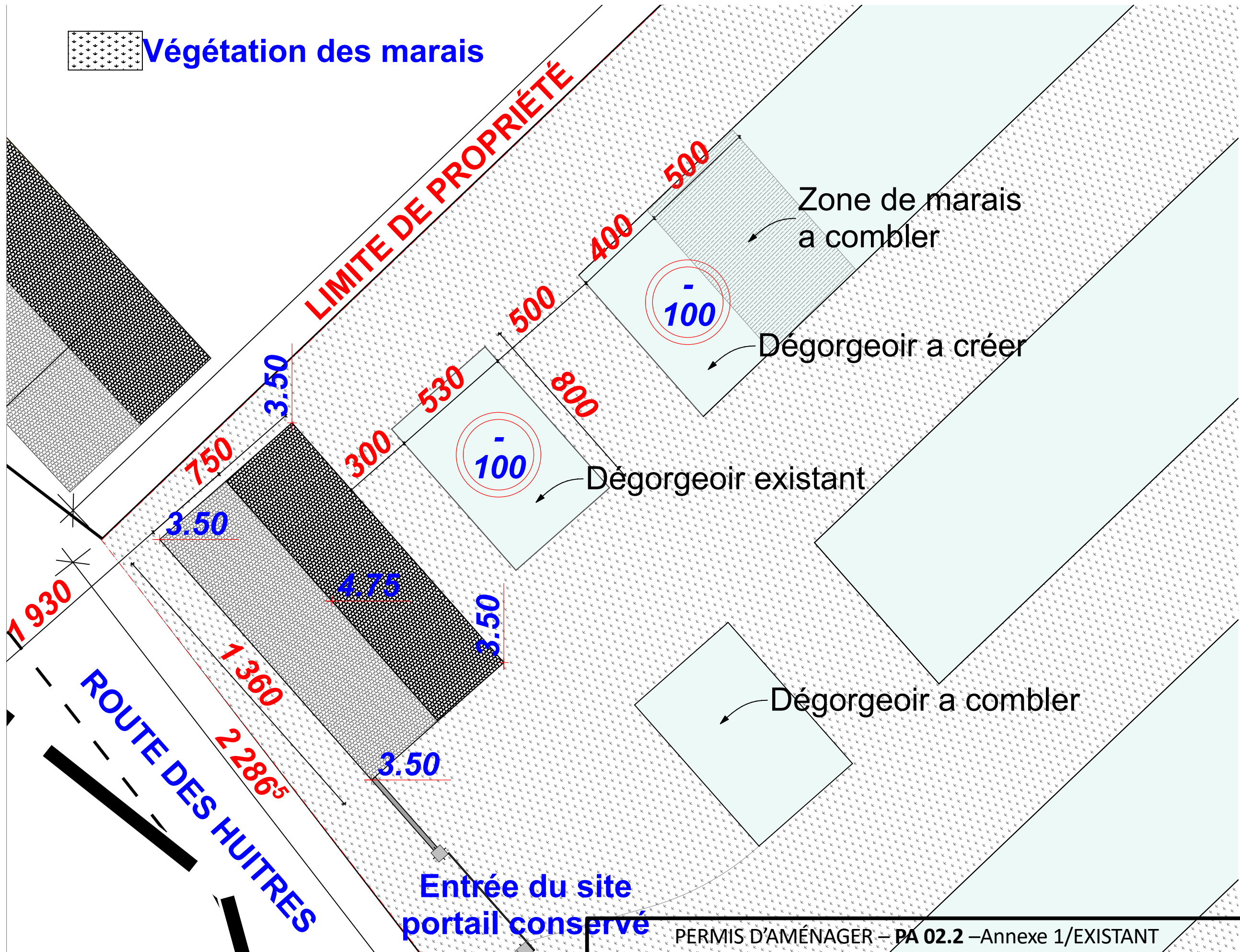
Durée des travaux ne dépassant pas 1 mois, réalisés pendant le mois de septembre.

Parallèlement aux travaux du auvent, Habillage bardage bois de la cabane existante et traitement des extérieurs (zone parking et pourtours des dégorgeoirs).


PERMIS D'AMÉNAGER – PA 02.1 – NOTICE DESCRIPTIVE

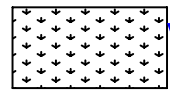


| | | | |
|---|--|---|---|
| <i>Maitre d'Ouvrage</i> Laurie NADEAU 17 Rue de la Cailletière – 175500 Dolus d'Oleron | <i>Architectes DPLG</i> EAU sarl d'Architecture 35, rue du Temple 17310St.Pierre d'Oléron | <i>Projet</i> CONSTRUCTION D'UN AUVENT SUR DÉGORGEOIRS 53 Route des Huitres – 17550 Dolus d'Oleron | Le 21/03/2022 Ech:  |
|---|--|---|---|

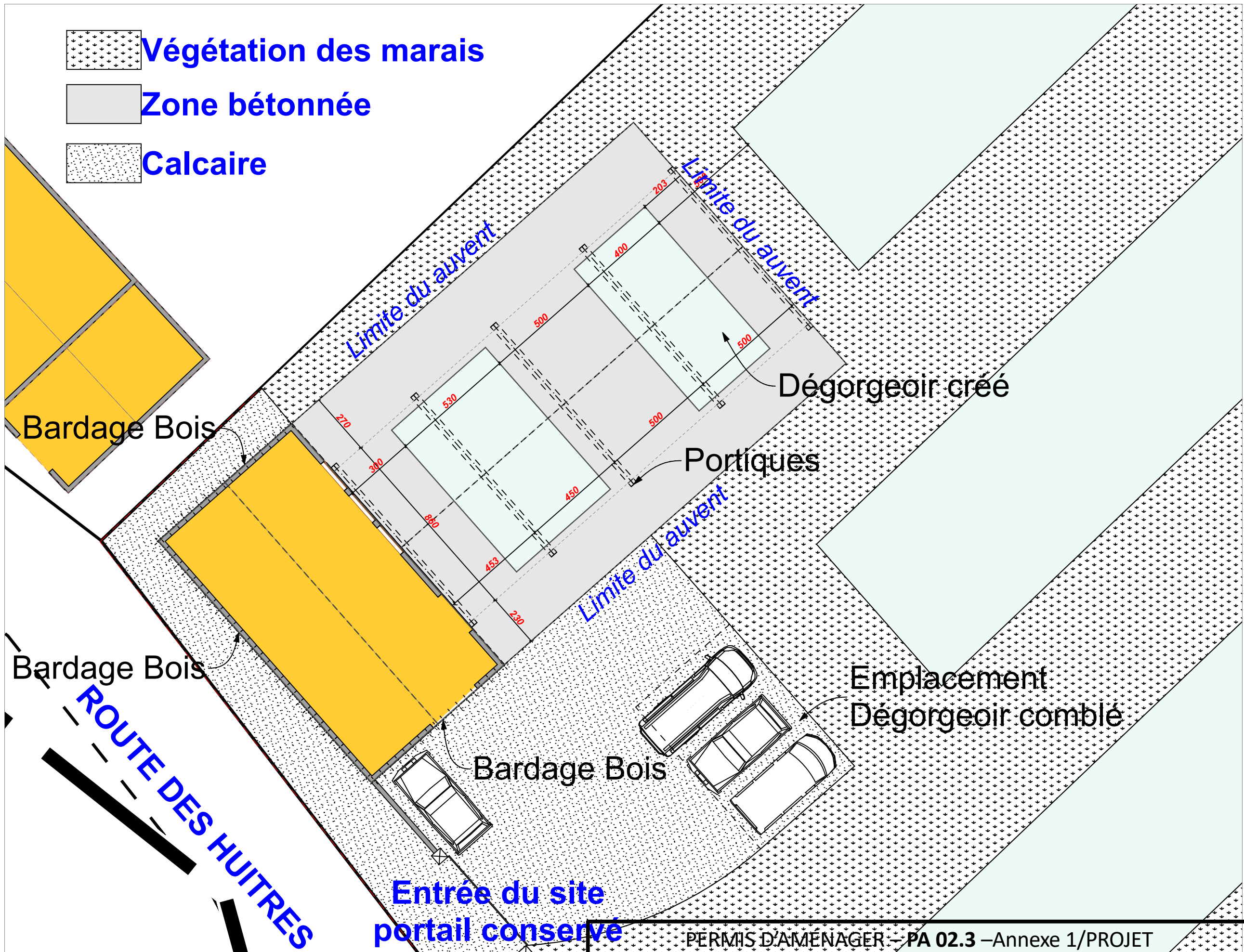
 **Végétation des marais**




PERMIS D'AMÉNAGER – PA 02.2 –Annexe 1/EXISTANT

| | | | |
|---|--|---|---|
| <p>Maitre d'Ouvrage Laurie NADEAU 17 Rue de la Cailletière – 175500 Dolus d'Oleron</p> | <p>Architectes DPLG EAU sarl d'Architecture 35, rue du Temple 17310St.Pierre d'Oléron</p> | <p>Projet CONSTRUCTION D'UN AUVENT SUR DÉGORGEOIRS 53 Route des Huitres – 17550 Dolus d'Oleron</p> | <p>Le 21/03/2022 Ech: 1/150 </p> |
|---|--|---|---|

-  **Végétation des marais**
-  **Zone bétonnée**
-  **Calcaire**



PERMIS D'AMÉNAGER – PA 02.3 – Annexe 1/PROJET

| | | | |
|---|--|---|--|
| <p>Maitre d'Ouvrage Laurie NADEAU 17 Rue de la Cailletière – 175500 Dolus d'Oleron</p> | <p>Architectes DPLG EAU sarl d'Architecture 35, rue du Temple 17310St.Pierre d'Oléron</p> | <p>Projet CONSTRUCTION D'UN AUVENT SUR DÉGORGEOIRS 53 Route des Huitres – 17550 Dolus d'Oleron</p> | <p>Le 21/03/2022 Ech: 1/150</p>  |
|---|--|---|--|

VUE DEPUIS LA ROUTE DES HUITRES (PHOTO 2)




VUE DEPUIS LE CHEMIN (PHOTO 11)



VUE DEPUIS LE FOND DE PARCELLE (PHOTO 8)



PERMIS D'AMÉNAGER – PA 02.1 – INSERTIONS DU PROJET DANS LE SITE

| | | | | |
|--|--|---|-------------------------------|---|
| <p>Maitre d'Ouvrage Laurie NADEAU 17 Rue de la Cailletière – 17550 Dolus d'Oleron</p> | <p>Architectes DPLG EAU sarl d'Architecture 35, rue du Temple 17310St.Pierre d'Oléron</p> | <p>Projet CONSTRUCTION D'UN AUVENT SUR DÉGORGEOIRS 53 Route des Huitres – 17550 Dolus d'Oleron</p> | <p>Le 21/01/2022 Ech:</p> |  |
|--|--|---|-------------------------------|---|