

Demande d'examen au cas par cas préalable à la réalisation éventuelle d'une évaluation environnementale

Article R. 122-3 du code de l'environnement

Ce formulaire sera publié sur le site internet de l'autorité environnementale
Avant de remplir cette demande, lire attentivement la notice explicative

Cadre réservé à l'autorité environnementale

Date de réception :

06/04/2022

Dossier complet le :

06/04/2022

N° d'enregistrement :

2022-12479

1. Intitulé du projet

Construction de 16 abris à volailles avec toiture photovoltaïque sur parcours de volailles en plein air

2. Identification du (ou des) maître(s) d'ouvrage ou du (ou des) pétitionnaire(s)

2.1 Personne physique

Nom

Prénom

2.2 Personne morale

Dénomination ou raison sociale

NOVAFRANCE Energy

Nom, prénom et qualité de la personne
habilitée à représenter la personne morale

Mr LE BEL Yves, Président

RCS / SIRET

7 5 2 0 7 5 7 1 3 0 0 0 3 8

Forme juridique SAS

Joignez à votre demande l'annexe obligatoire n°1

3. Catégorie(s) applicable(s) du tableau des seuils et critères annexé à l'article R. 122-2 du code de l'environnement et dimensionnement correspondant du projet

N° de catégorie et sous-catégorie	Caractéristiques du projet au regard des seuils et critères de la catégorie (Préciser les éventuelles rubriques issues d'autres nomenclatures (ICPE, IOTA, etc.))
30. Ouvrages de production d'électricité à partir de l'énergie solaire.	Installations d'ombrières d'une puissance égale ou supérieure à 250 kWc.

4. Caractéristiques générales du projet

Doivent être annexées au présent formulaire les pièces énoncées à la rubrique 8.1 du formulaire

4.1 Nature du projet, y compris les éventuels travaux de démolition

Le projet consiste en la construction de seize (16) abris à volailles destinés au bien-être animal au sein des parcours d'élevages de volailles en plein air.

Les abris à volailles seront situés sur l'exploitation agricole de M. MORTAUD Bruno, représentant de la SCEA MORTAUD, éleveur de canards.

L'élevage est sous le régime de la déclaration ICPE.

Ces abris à volailles seront équipés de panneaux photovoltaïques.

La puissance de chaque abri est de 49.95 kWc environ.

4.2 Objectifs du projet

Ces abris à volailles, qui seront équipés de panneaux photovoltaïques, ont pour vocation :

- de créer des zones d'ombrages complémentaires au sein des parcours d'élevages (réduction importante du stress thermique dont l'impact est très néfaste au sein des élevages de volailles) ;
- de créer des zones de protection pour les volailles, limitant les attaques des prédateurs aériens ;
- de faciliter la mobilité des volailles au sein des parcours d'élevages, et donc de permettre une meilleure répartition des déjections, ce qui réduira les risques microbiens liés à ces dernières ;
- de faciliter le développement musculaire des volailles par cette incitation à la mobilité.

Une étude de la société "Adéquation et Performances" faite avec le soutien du Docteur Vétérinaire Michel Magnin met clairement en évidence le bien fondé de cette innovation au sein des parcours d'élevages (voir PJ).

4.3 Décrivez sommairement le projet

4.3.1 dans sa phase travaux

La mise en place des abris à volailles au sein des parcours est facilitée par la conception des fondations prévues majoritairement en longrine béton.

Cependant, selon le résultat de l'étude de sol, une solution de fondation par pieux est envisageable en substitution aux longrines béton.

Les abris à volailles sont des structures simples en acier portant la toiture en panneaux photovoltaïques, l'ensemble est non clos. Les abris à volailles ont une hauteur en bas de pente de 2m, et une hauteur maximale de 4,5m, avec une pente de 17°. Les abris à volailles sont orientés plein sud.

De plus, un sas sanitaire 3 zones sera mis en place sur l'exploitation afin de permettre à tout intervenant de respecter les normes sanitaires lors de l'accès aux parcours, sans avoir à pénétrer dans le bâtiment d'élevage.

Le raccordement électrique de la production est effectué en réseau enterré (tranchées).

L'énergie produite est prévue en vente totale avec injection sur le réseau ENEDIS (pas d'autoconsommation).

Le raccordement sera géré par ENEDIS, lorsque NOVAFRANCE Energy leur en fera la demande (l'obtention du permis de construire est un pré-requis obligatoire pour qu'ENEDIS prenne en compte cette demande d'étude de raccordement).

Des plantations sont prévues en agroforesterie.

L'ensemble de ces plantations sera réalisé par Mission Bocage.

Type de plants : végétaux locaux.

Essences : essentiellement locales, dans un souci d'harmonie du paysage.

4.3.2 dans sa phase d'exploitation

Comme toute installation photovoltaïque, l'exploitation est assez simple :

- un suivi à distance par le producteur d'énergie,
- une visite et intervention annuelle de maintenance préventive,
- des éventuelles interventions simples sur site pour les maintenances curatives.

La mise en place de ces abris à volailles est prévue pour une 1ère phase d'exploitation de 30 ans.

Les eaux pluviales se répartiront uniformément sous l'abri à volailles.

Les jonctions entre les panneaux laissent un petit espace (1 à 2 cm) de passage pour l'eau, afin de permettre une évacuation diffuse des eaux de pluie, et le maintien de la forme herbacée sous l'abri.

Si cet écoulement de l'eau entre les jonctions de panneaux venait à ne pas être suffisant en cas de forte pluie, nous prévoyons la mise en place d'une gouttière en bas de pente de chaque abri à volailles, avec une évacuation dans un puits "perdu".

4.4 A quelle(s) procédure(s) administrative(s) d'autorisation le projet a-t-il été ou sera-t-il soumis ?

La décision de l'autorité environnementale devra être jointe au(x) dossier(s) d'autorisation(s).

Le projet sera soumis à une demande de permis de construire.
L'élevage est sous le régime de la déclaration ICPE.

4.5 Dimensions et caractéristiques du projet et superficie globale de l'opération - préciser les unités de mesure utilisées

Grandeurs caractéristiques	Valeur(s)
Parcours d'élevage sujet du projet	environ 7,6 ha de parcours
16 abris à volailles sur parcours	16 x 272 m ² environ soit 4 352 m ²
Surface du parcours couverte par les abris à volailles	5.6 % du parcours couvert
Abris, structure en acier portant la toiture PV, l'ensemble non clos	2m en bas de pente, hauteur maximale 4,5m avec une pente de 17°, orientés plein Sud
Les haies	taille 40/60
L'agroforesterie	taille 60/90

4.6 Localisation du projet

Adresse et commune(s)
d'implantation

Commune : MAISONTIERS (79600)
Lieu-dit : L'ARCEAU/L'INGRAIS

Coordonnées géographiques¹

Long. ___° ___' ___" Lat. ___° ___' ___"

Pour les catégories 5° a), 6° a), b) et c), 7° a), b) 9° a), b), c), d), 10°, 11° a) b), 12°, 13°, 22°, 32°, 34°, 38° ; 43° a), b) de l'annexe à l'article R. 122-2 du code de l'environnement :

Point de départ :

Long. ___° ___' ___" Lat. ___° ___' ___"

Point d'arrivée :

Long. ___° ___' ___" Lat. ___° ___' ___"

Communes traversées :

Joignez à votre demande les annexes n° 2 à 6

4.7 S'agit-il d'une modification/extension d'une installation ou d'un ouvrage existant ?

Oui

Non

4.7.1 Si oui, cette installation ou cet ouvrage a-t-il fait l'objet d'une évaluation environnementale ?

Oui

Non

4.7.2 Si oui, décrivez sommairement les différentes composantes de votre projet et indiquez à quelle date il a été autorisé ?

¹ Pour l'outre-mer, voir notice explicative

5. Sensibilité environnementale de la zone d'implantation envisagée

Afin de réunir les informations nécessaires pour remplir le tableau ci-dessous, vous pouvez vous rapprocher des services instructeurs, et vous référer notamment à l'outil de cartographie interactive CARMEN, disponible sur le site de chaque direction régionale.

Le site Internet du ministère en charge de l'environnement vous propose, dans la rubrique concernant la demande de cas par cas, la liste des sites internet où trouver les données environnementales par région utiles pour remplir le formulaire.

Le projet se situe-t-il :	Oui	Non	Lequel/Laquelle ?
Dans une zone naturelle d'intérêt écologique, faunistique et floristique de type I ou II (ZNIEFF) ?	<input type="checkbox"/>	<input checked="" type="checkbox"/>	
En zone de montagne ?	<input type="checkbox"/>	<input checked="" type="checkbox"/>	
Dans une zone couverte par un arrêté de protection de biotope ?	<input type="checkbox"/>	<input checked="" type="checkbox"/>	
Sur le territoire d'une commune littorale ?	<input type="checkbox"/>	<input checked="" type="checkbox"/>	
Dans un parc national, un parc naturel marin, une réserve naturelle (nationale ou régionale), une zone de conservation halieutique ou un parc naturel régional ?	<input type="checkbox"/>	<input checked="" type="checkbox"/>	
Sur un territoire couvert par un plan de prévention du bruit, arrêté ou le cas échéant, en cours d'élaboration ?	<input type="checkbox"/>	<input checked="" type="checkbox"/>	
Dans un bien inscrit au patrimoine mondial ou sa zone tampon, un monument historique ou ses abords ou un site patrimonial remarquable ?	<input type="checkbox"/>	<input checked="" type="checkbox"/>	
Dans une zone humide ayant fait l'objet d'une délimitation ?	<input type="checkbox"/>	<input checked="" type="checkbox"/>	

Dans une commune couverte par un plan de prévention des risques naturels prévisibles (PPRN) ou par un plan de prévention des risques technologiques (PPRT) ? Si oui, est-il prescrit ou approuvé ?	<input type="checkbox"/>	<input checked="" type="checkbox"/>	
Dans un site ou sur des sols pollués ?	<input type="checkbox"/>	<input checked="" type="checkbox"/>	
Dans une zone de répartition des eaux ?	<input type="checkbox"/>	<input checked="" type="checkbox"/>	
Dans un périmètre de protection rapprochée d'un captage d'eau destiné à la consommation humaine ou d'eau minérale naturelle ?	<input type="checkbox"/>	<input checked="" type="checkbox"/>	
Dans un site inscrit ?	<input type="checkbox"/>	<input checked="" type="checkbox"/>	
Le projet se situe-t-il, dans ou à proximité :	Oui	Non	Lequel et à quelle distance ?
D'un site Natura 2000 ?	<input type="checkbox"/>	<input checked="" type="checkbox"/>	
D'un site classé ?	<input type="checkbox"/>	<input checked="" type="checkbox"/>	

6. Caractéristiques de l'impact potentiel du projet sur l'environnement et la santé humaine au vu des informations disponibles

6.1 Le projet envisagé est-il susceptible d'avoir les incidences notables suivantes ?

Veillez compléter le tableau suivant :

Incidences potentielles		Oui	Non	De quelle nature ? De quelle importance ? Appréciez sommairement l'impact potentiel
Ressources	Engendre-t-il des prélèvements d'eau ? Si oui, dans quel milieu ?	<input type="checkbox"/>	<input checked="" type="checkbox"/>	Sans objet.
	Impliquera-t-il des drainages / ou des modifications prévisibles des masses d'eau souterraines ?	<input type="checkbox"/>	<input checked="" type="checkbox"/>	Sans objet.
	Est-il excédentaire en matériaux ?	<input type="checkbox"/>	<input checked="" type="checkbox"/>	Sans objet.
	Est-il déficitaire en matériaux ? Si oui, utilise-t-il les ressources naturelles du sol ou du sous-sol ?	<input type="checkbox"/>	<input checked="" type="checkbox"/>	Sans objet.
Milieu naturel	Est-il susceptible d'entraîner des perturbations, des dégradations, des destructions de la biodiversité existante : faune, flore, habitats, continuités écologiques ?	<input type="checkbox"/>	<input checked="" type="checkbox"/>	Sans objet.
	Si le projet est situé dans ou à proximité d'un site Natura 2000, est-il susceptible d'avoir un impact sur un habitat / une espèce inscrit(e) au Formulaire Standard de Données du site ?	<input type="checkbox"/>	<input checked="" type="checkbox"/>	Sans objet.

	Est-il susceptible d'avoir des incidences sur les autres zones à sensibilité particulière énumérées au 5.2 du présent formulaire ?	<input type="checkbox"/>	<input checked="" type="checkbox"/>	Sans objet.
	Engendre-t-il la consommation d'espaces naturels, agricoles, forestiers, maritimes ?	<input type="checkbox"/>	<input checked="" type="checkbox"/>	Le projet est situé en Zone A. Aucune consommation d'espace agricole n'est à noter puisque les abris à volailles sont une innovation nationale pour le bien-être animal (un vrai produit agricole accessoirement photovoltaïque).
Risques	Est-il concerné par des risques technologiques ?	<input type="checkbox"/>	<input checked="" type="checkbox"/>	Sans objet.
	Est-il concerné par des risques naturels ?	<input type="checkbox"/>	<input checked="" type="checkbox"/>	Sans objet.
	Engendre-t-il des risques sanitaires ?	<input type="checkbox"/>	<input checked="" type="checkbox"/>	Sans objet.
	Est-il concerné par des risques sanitaires ?	<input type="checkbox"/>	<input checked="" type="checkbox"/>	
Nuisances	Engendre-t-il des déplacements/des trafics	<input type="checkbox"/>	<input checked="" type="checkbox"/>	Déplacements d'engins lors de la phase chantier, pour une courte période.
	Est-il source de bruit ? Est-il concerné par des nuisances sonores ?	<input type="checkbox"/> <input type="checkbox"/>	<input checked="" type="checkbox"/> <input checked="" type="checkbox"/>	La phase chantier sera source de bruits et nuisances sonores pendant les heures habituelles de travail (déplacement d'engins, tranchées...). Etant en zone agricole, le bruit des engins n'engendrera pas plus de bruit que les tracteurs agricoles et autres.

	Engendre-t-il des odeurs ? Est-il concerné par des nuisances olfactives ?	<input type="checkbox"/>	<input checked="" type="checkbox"/>	Sans objet.
	Engendre-t-il des vibrations ? Est-il concerné par des vibrations ?	<input type="checkbox"/>	<input checked="" type="checkbox"/>	Sans objet.
	Engendre-t-il des émissions lumineuses ? Est-il concerné par des émissions lumineuses ?	<input type="checkbox"/>	<input checked="" type="checkbox"/>	Sans objet.
Emissions	Engendre-t-il des rejets dans l'air ?	<input type="checkbox"/>	<input checked="" type="checkbox"/>	Sans objet.
	Engendre-t-il des rejets liquides ? Si oui, dans quel milieu ?	<input type="checkbox"/>	<input checked="" type="checkbox"/>	Sans objet.
	Engendre-t-il des effluents ?	<input type="checkbox"/>	<input checked="" type="checkbox"/>	Sans objet.
	Engendre-t-il la production de déchets non dangereux, inertes, dangereux ?	<input type="checkbox"/>	<input checked="" type="checkbox"/>	Les seuls déchets générés par la construction d'une centrale solaire en toiture sont classés dans la catégorie « déchets non dangereux ». Il s'agit principalement des cartons d'emballage des panneaux solaires et onduleurs. Autres tourets et palettes sont consignés et seront donc renvoyés aux fournisseurs. De plus, une centrale solaire en toiture génère peu de déchets. Les déchetteries aux alentours des projets seront localisées, les déchets de chantier et/ou de maintenance pourront y être déposés.

Patrimoine / Cadre de vie / Population	Est-il susceptible de porter atteinte au patrimoine architectural, culturel, archéologique et paysager ?	<input type="checkbox"/>	<input checked="" type="checkbox"/>	Sans objet.
	Engendre-t-il des modifications sur les activités humaines (agriculture, sylviculture, urbanisme, aménagements), notamment l'usage du sol ?	<input type="checkbox"/>	<input checked="" type="checkbox"/>	Le projet se trouve en zone agricole sur les parcours à volailles, mais cela ne change en rien l'activité de l'éleveur. Cela permet au contraire de l'améliorer.

6.2 Les incidences du projet identifiées au 6.1 sont-elles susceptibles d'être cumulées avec d'autres projets existants ou approuvés ?

Oui Non Si oui, décrivez lesquelles :

6.3 Les incidences du projet identifiées au 6.1 sont-elles susceptibles d'avoir des effets de nature transfrontière ?

Oui Non Si oui, décrivez lesquels :

6.4 Description, le cas échéant, des mesures et des caractéristiques du projet destinées à éviter ou réduire les effets négatifs notables du projet sur l'environnement ou la santé humaine (pour plus de précision, il vous est possible de joindre une annexe traitant de ces éléments) :

Les seuls déchets générés par la construction d'une centrale solaire en toiture sont classés dans la catégorie « déchets non dangereux ». Il s'agit principalement des cartons d'emballage des panneaux solaires et onduleurs. Autres tourets et palettes sont consignés et seront donc renvoyés aux fournisseurs.

De plus une centrale solaire en toiture génère peu de déchets. Les déchetteries aux alentours des projets seront localisées, les déchets de chantier et/ou de maintenance pourront y être déposés.

Les eaux pluviales se répartiront uniformément sous l'abri à volailles.

Les jonctions entre les panneaux laissent un petit espace (1 à 2 cm) de passage pour l'eau, afin de permettre une évacuation diffuse des eaux de pluie, et le maintien de la forme herbacée sous l'abri.

Si cet écoulement de l'eau entre les jonctions de panneaux venait à ne pas être suffisant en cas de forte pluie, nous prévoyons la mise en place d'une gouttière en bas de pente de chaque abri à volailles, avec une évacuation dans un puits "perdu".

7. Auto-évaluation (facultatif)

Au regard du formulaire rempli, estimez-vous qu'il est nécessaire que votre projet fasse l'objet d'une évaluation environnementale ou qu'il devrait en être dispensé ? Expliquez pourquoi.

De notre point de vue, la mise en place des abris dans des parcours à volailles ne vient en rien impacter l'environnement de manière défavorable.

Au contraire, cela permettra de faciliter la mobilité des volailles, tout en assurant une meilleure répartition des déjections. Cela sera surtout une réelle avancée pour le "bien-être" animal au sein des parcours d'élevages.

On peut noter par ailleurs l'impact de réduction de CO² que permettront les 800 kWc de panneaux photovoltaïques.

8. Annexes

8.1 Annexes obligatoires

Objet		
1	Document CERFA n°14734 intitulé « informations nominatives relatives au maître d'ouvrage ou pétitionnaire » - non publié ;	<input checked="" type="checkbox"/>
2	Un plan de situation au 1/25 000 ou, à défaut, à une échelle comprise entre 1/16 000 et 1/64 000 (Il peut s'agir d'extraits cartographiques du document d'urbanisme s'il existe) ;	<input checked="" type="checkbox"/>
3	Au minimum, 2 photographies datées de la zone d'implantation, avec une localisation cartographique des prises de vue, l'une devant permettre de situer le projet dans l'environnement proche et l'autre de le situer dans le paysage lointain ;	<input checked="" type="checkbox"/>
4	Un plan du projet <u>ou</u> , pour les travaux, ouvrages ou aménagements visés aux catégories 5° a), 6°a), b) et c), 7°a), b), 9°a), b), c), d), 10°, 11°a), b), 12°, 13°, 22°, 32, 38° ; 43° a) et b) de l'annexe à l'article R. 122-2 du code de l'environnement un projet de tracé ou une enveloppe de tracé ;	<input checked="" type="checkbox"/>
5	Sauf pour les travaux, ouvrages ou aménagements visés aux 5° a), 6°a), b) et c), 7° a), b), 9°a), b), c), d), 10°, 11°a), b), 12°, 13°, 22°, 32, 38° ; 43° a) et b) de l'annexe à l'article R. 122-2 du code de l'environnement : plan des abords du projet (100 mètres au minimum) pouvant prendre la forme de photos aériennes datées et complétées si nécessaire selon les évolutions récentes, à une échelle comprise entre 1/2 000 et 1/5 000. Ce plan devra préciser l'affectation des constructions et terrains avoisinants ainsi que les canaux, plans d'eau et cours d'eau ;	<input checked="" type="checkbox"/>
6	Si le projet est situé dans un site Natura 2000, un plan de situation détaillé du projet par rapport à ce site. Dans les autres cas, une carte permettant de localiser le projet par rapport aux sites Natura 2000 sur lesquels le projet est susceptible d'avoir des effets.	<input type="checkbox"/>

8.2 Autres annexes volontairement transmises par le maître d'ouvrage ou pétitionnaire

Veillez compléter le tableau ci-joint en indiquant les annexes jointes au présent formulaire d'évaluation, ainsi que les parties auxquelles elles se rattachent

Objet
Annexe bis 1 : L'étude de Adéquation et Performances mets en avant les impacts très positifs des abris à volailles au sein des parcours de volailles en plein air.
Annexe bis 2 : Système de gestion des eaux pluviales.
Annexe bis 3 : Analyse du comportement des volailles sur un parcours équipé d'abris à volailles
Annexe bis 4 : Exemple Insertion paysagère.
Annexe bis 5 : Note à "Caractère agricole" (TA Rennes)
Annexe bis 6 - Installations Classées pour la Protection de l'Environnement

9. Engagement et signature

Je certifie sur l'honneur l'exactitude des renseignements ci-dessus

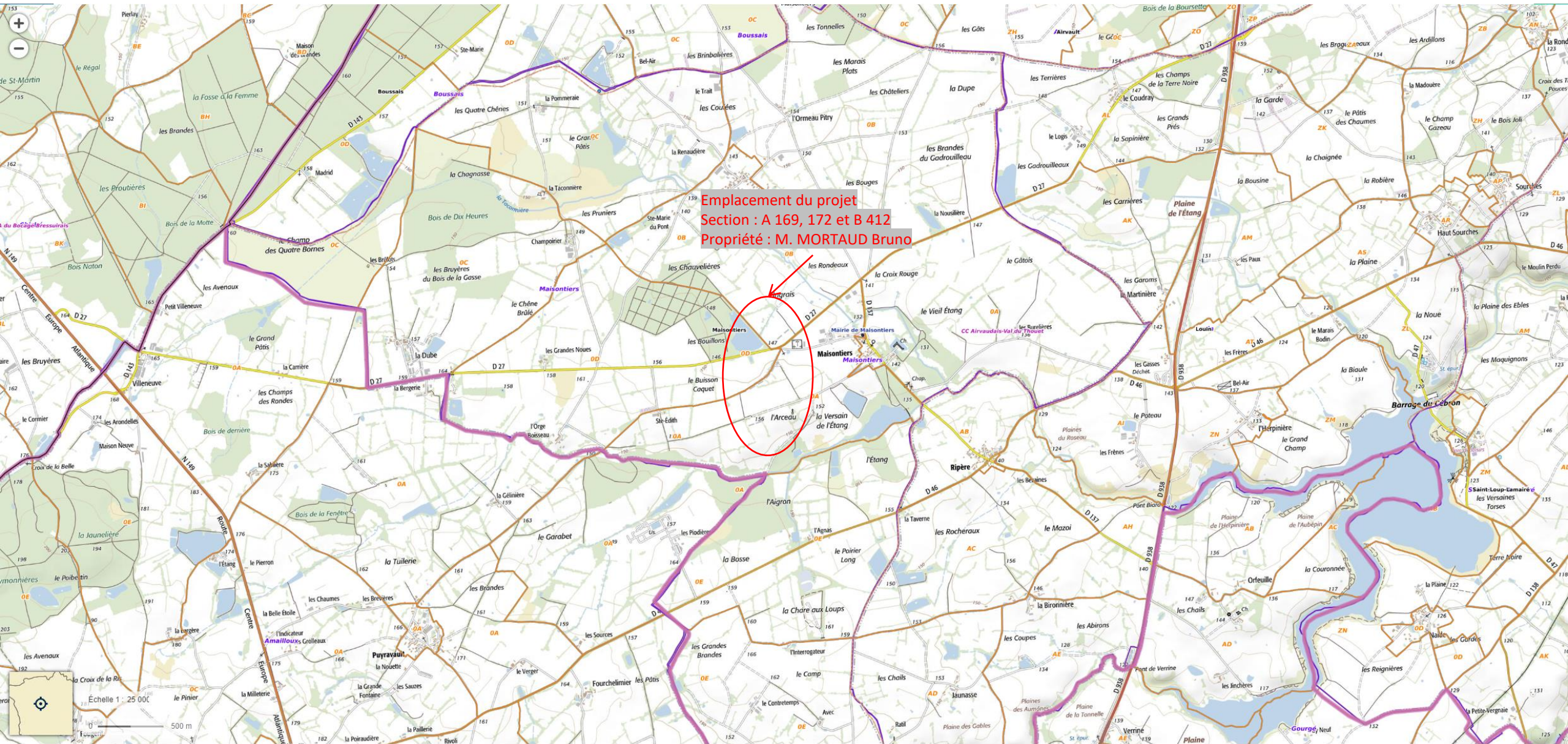


Fait à MEYREUIL

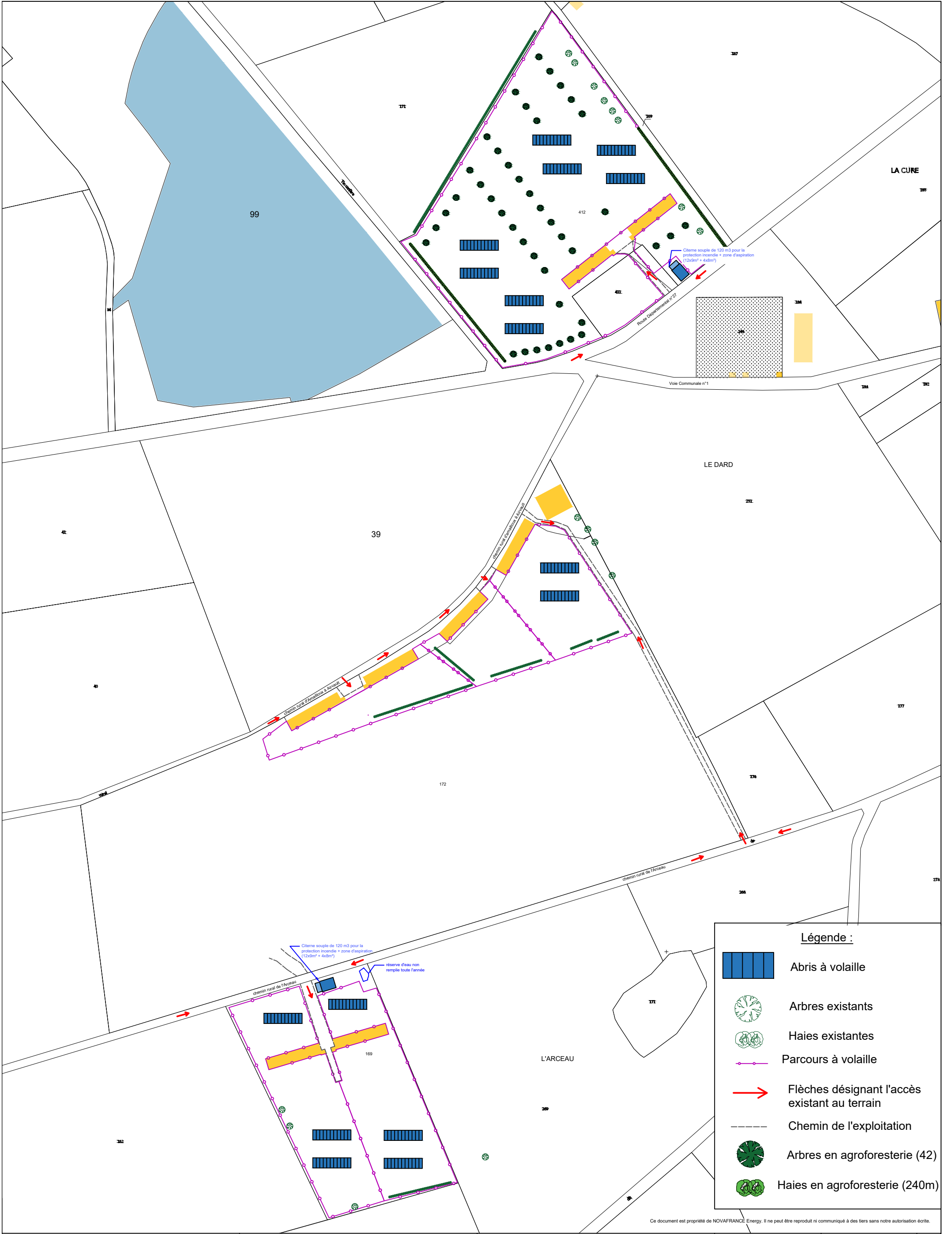
le, 06/04/2022

Signature













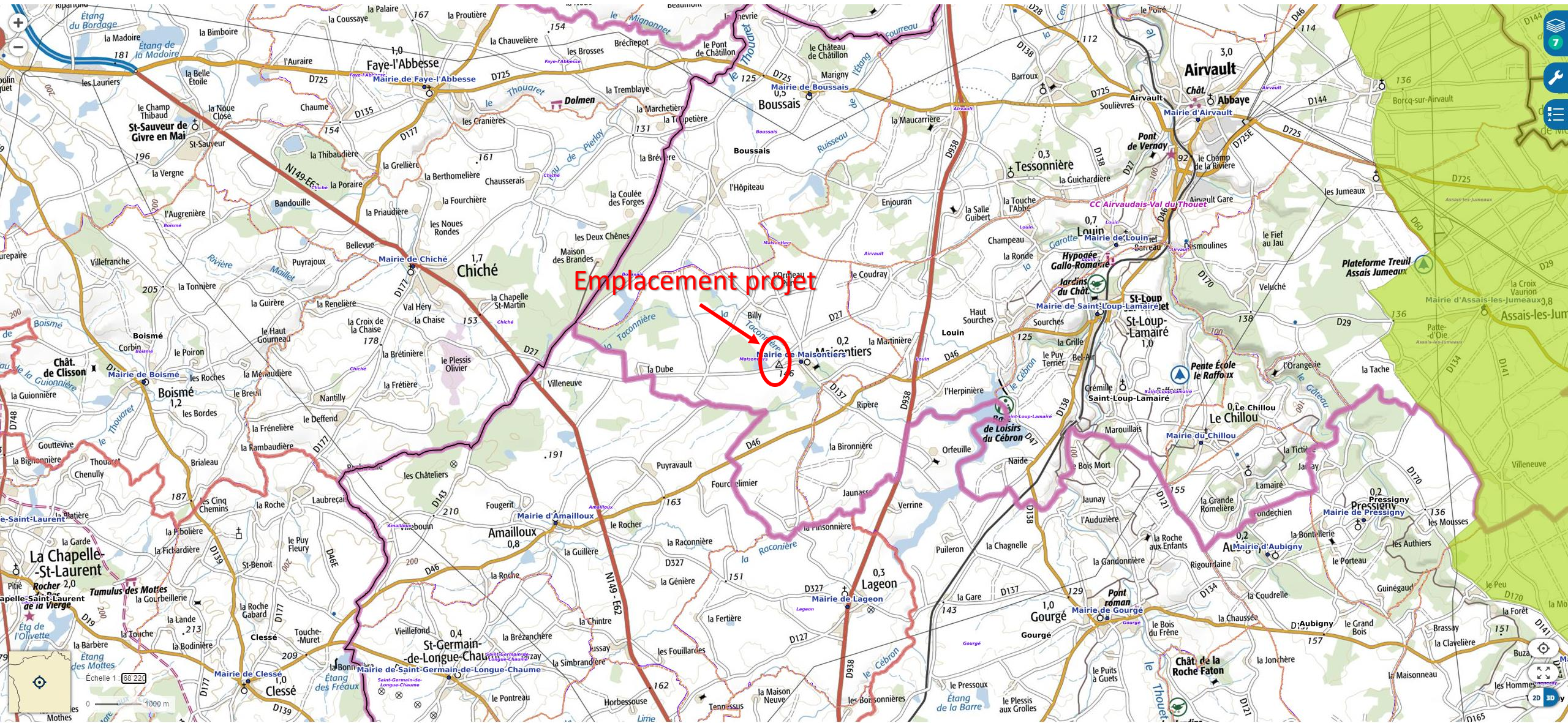
Emplacement du projet
Section : A 169, 172 et B 412
Propriété : M. MORTAUD Bruno



Légende :

-  Abris à volaille
-  Arbres existants
-  Haies existantes
-  Parcours à volaille
-  Flèches désignant l'accès existant au terrain
-  Chemin de l'exploitation
-  Arbres en agroforesterie (42)
-  Haies en agroforesterie (240m)

Ce document est propriété de NOVAFRANCE Energy. Il ne peut être reproduit ni communiqué à des tiers sans notre autorisation écrite.



Directive Oiseaux

Directive habitats

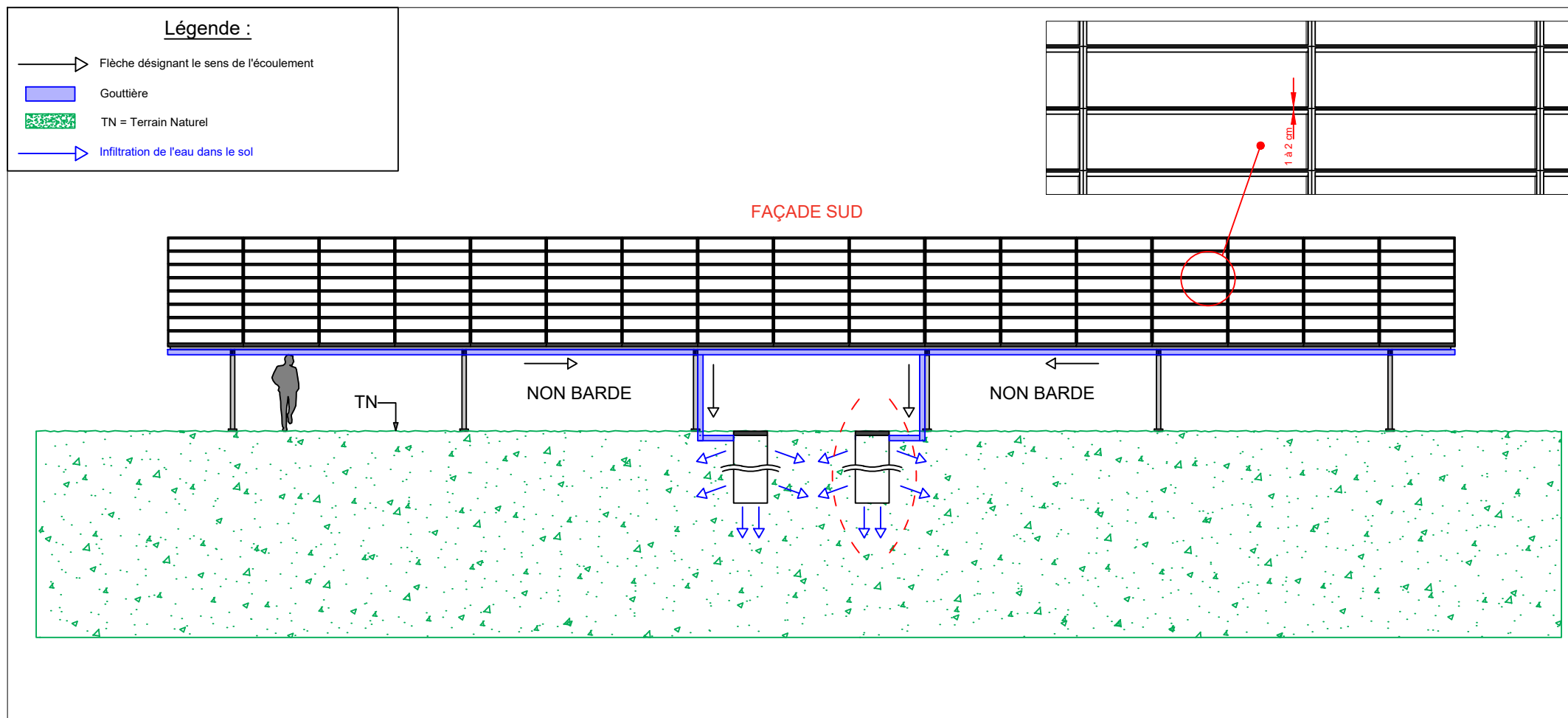
La gestion des eaux pluviales

Système de gestion des eaux pluviales :

Les eaux pluviales se répartiront uniformément sous l'abri.

Les jonctions entre les panneaux laissent un petit espace (1 à 2 cm) pour le passage de l'eau afin de permettre une évacuation diffuse des eaux de pluie et de permettre le maintien de la forme herbacée sous l'abri.

Pour le cas où, à cause de très fortes pluies, cet écoulement naturel de l'eau ne venait à ne pas être suffisant, nous prévoyons la mise en place d'une gouttière en bas de pente de chaque abri, avec une évacuation dans un puits "perdu".



Le puits perdu :

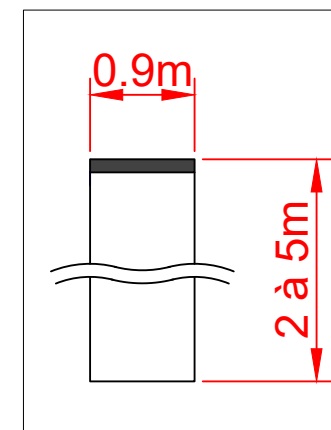
Le dimensionnement du puits perdu sera fixé selon les résultats d'étude de sol et hydrométriques réalisée en phase de pré-construction.

Les dimensions envisagées en pré-étude sont un diamètre de 90 cm et une profondeur de 2 à 5 m. En fonction des sols, un second puits similaire pourra potentiellement être envisagé en complément du premier.

Il nous est impossible de dimensionner précisément sans étude de sol sur la perméabilité du terrain.

Les espaces entre les modules limitent fortement l'imperméabilité causée par l'abri. L'étude de

dimensionnement du puits ne prendra donc qu'un pourcentage réduit de la zone couverte par l'abri.



NOVAFRANCE Energy

Les Carrés de L'Arc - Bât A - Rond point du Canet, 13590 MEYREUIL

SAS au capital de 2 000 € - SIRET 752 075 713

tél. : 09.70.91.58.97 ; Mail : contactpc@novafranceenergy.com ; Site web : www.novafranceenergy.fr