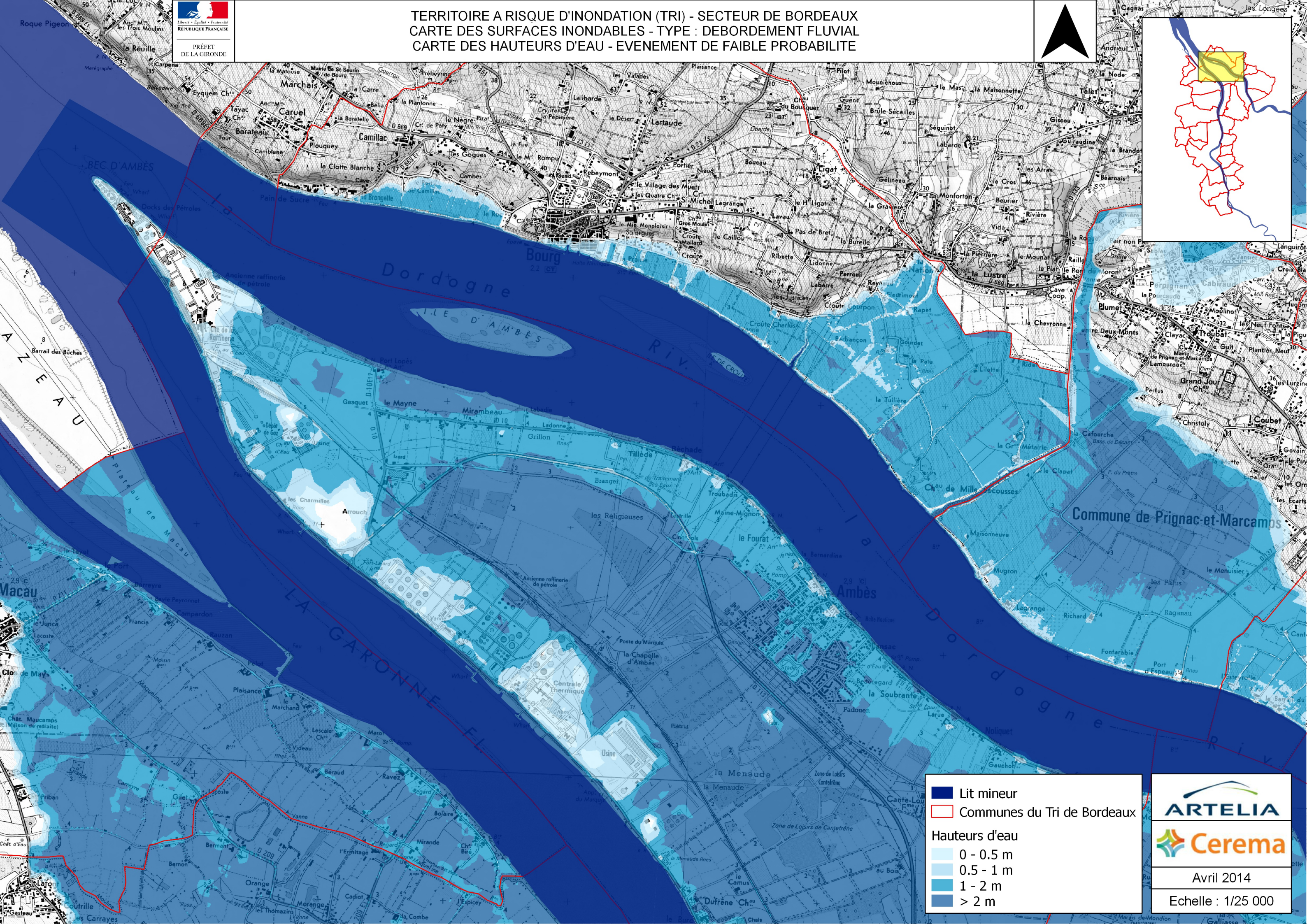
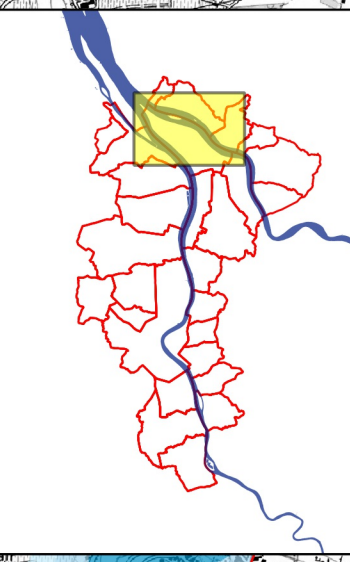



TERRITOIRE A RISQUE D'INONDATION (TRI) - SECTEUR DE BORDEAUX  
CARTE DES SURFACES INONDABLES - TYPE : DEBOREMENT FLUVIAL  
CARTE DES HAUTEURS D'EAU - EVENEMENT DE FAIBLE PROBABILITE



**■ Lit mineur**  
**□ Communes du Tri de Bordeaux**

**Hauteurs d'eau**

- 0 - 0.5 m
- 0.5 - 1 m
- 1 - 2 m
- > 2 m

**ARTELIA**

**Cerema**

Avril 2014

Echelle : 1/25 000