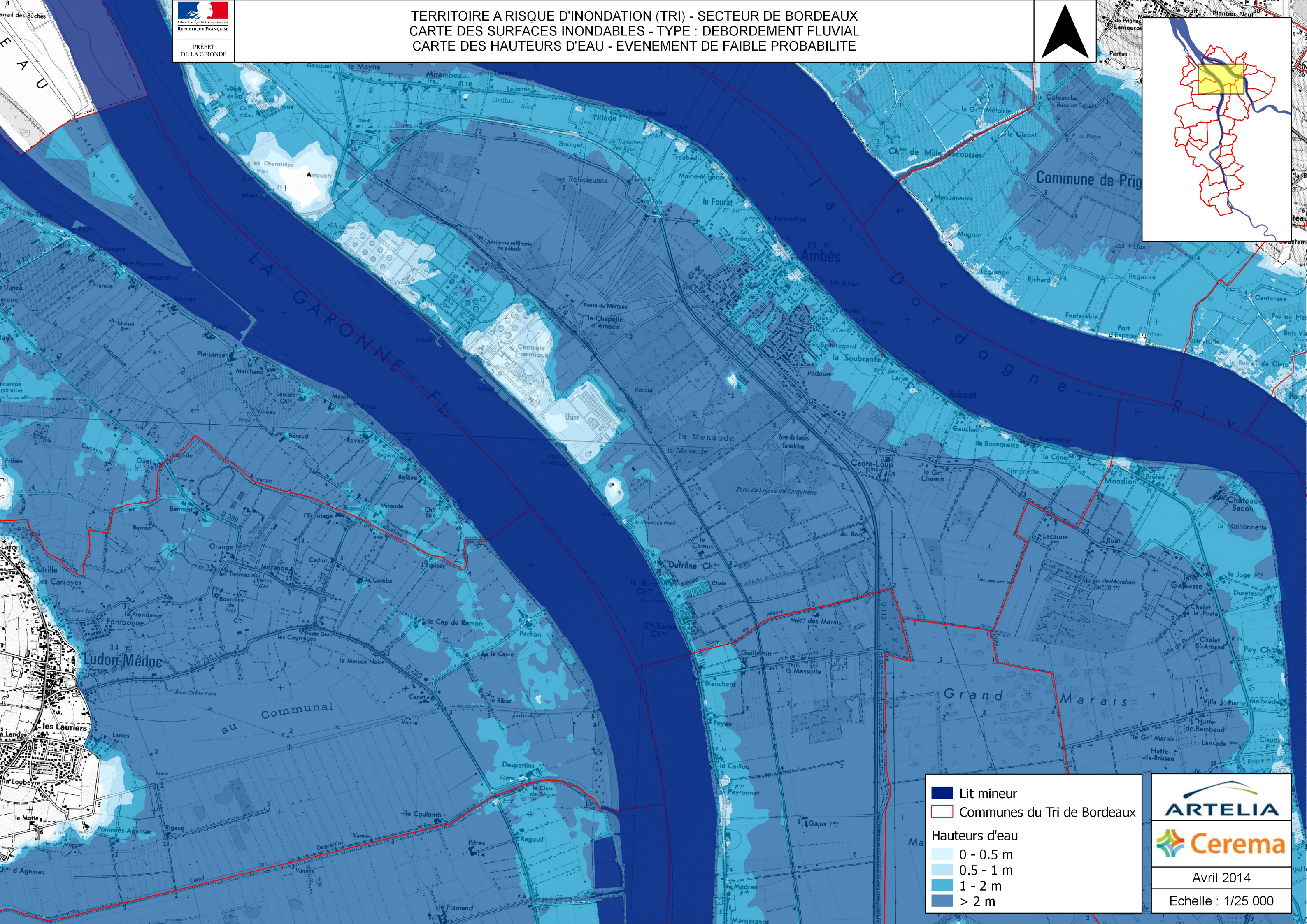
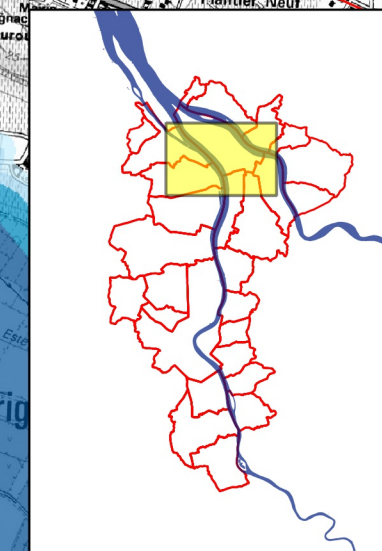








TERRITOIRE A RISQUE D'INONDATION (TRI) - SECTEUR DE BORDEAUX
CARTE DES SURFACES INONDABLES - TYPE : DEBOREMENT FLUVIAL
CARTE DES HAUTEURS D'EAU - EVENEMENT DE FAIBLE PROBABILITE



	Lit mineur
	Communes du Tri de Bordeaux
Hauteurs d'eau	
	0 - 0.5 m
	0.5 - 1 m
	1 - 2 m
	> 2 m





 Avril 2014

 Echelle : 1/25 000