

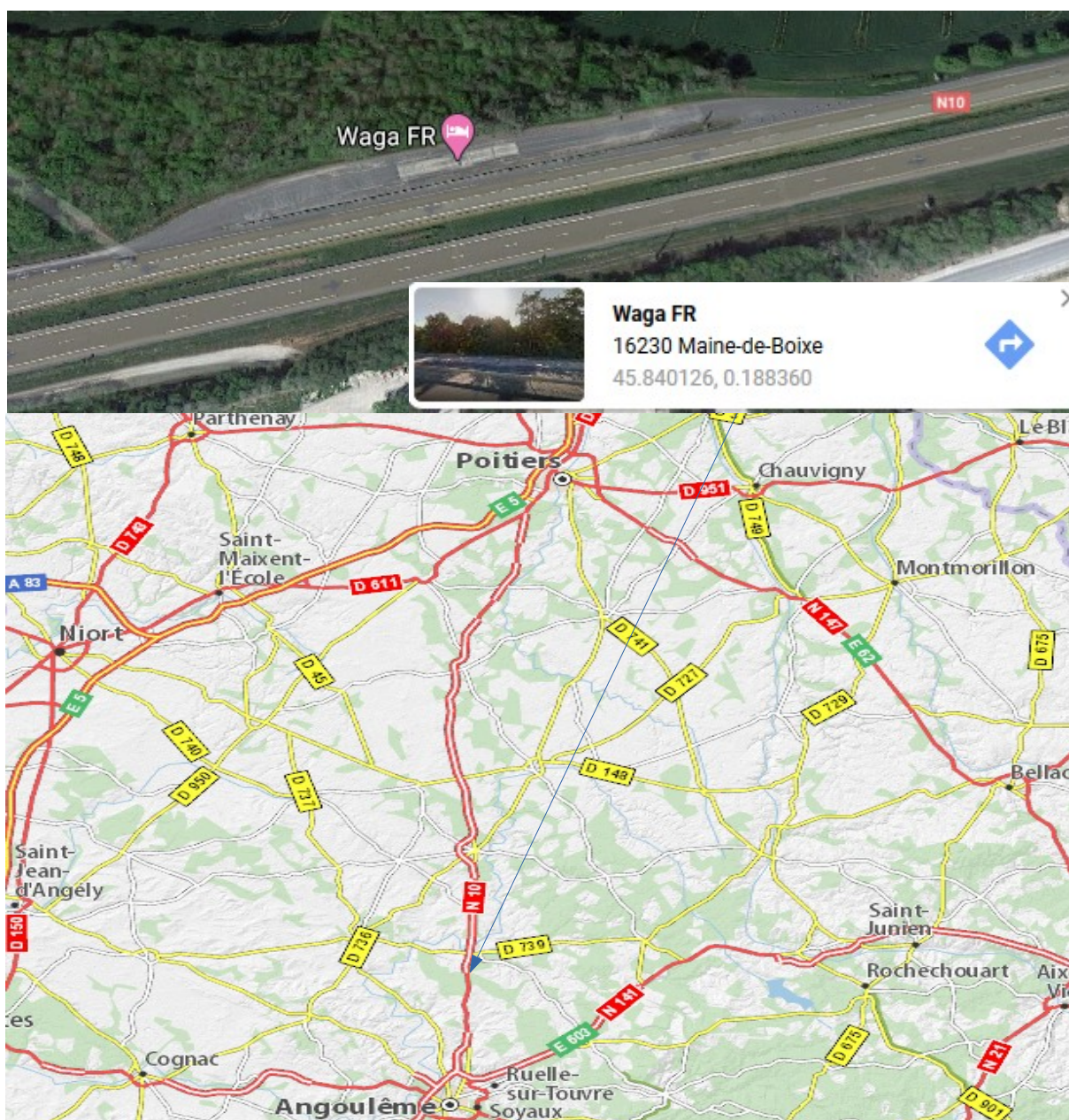


AIRE DE CONTROLE DE MAINE DE BOIXE PESEE Secteur 16 – RN 10

FICHE 1 : Identité de l'aire

Aire de contrôle n° : 54162
Département : 16
Commune : Maine de Boixe
Route : N10
Sens : Poitiers /Angoulême
Plus code : R5RQ+39 Maine-de-Boixe
Données GPS : 45.840126, 0.188360

Plan de situation :



Fiche 2 : Intérêt de l'aire

Intérêt pour le contrôle

- Axe : N10, tronçon 2X2 voies reliant Poitiers à Angoulême

Spécificités/ particularités de l'axe routier :

- Axe de transit international Nord/Sud très important (forte circulation de PL non résidents et VUL)
- Itinéraire PL de substitution pour éviter l'autoroute

Trafic routier :

Importance du trafic routier : **ÉLEVÉ**

Trafic PL moyen / journalier annuel en 2019 N/S : 11 164 dont 3 349 PL

- Nombre de contrôles effectués en 2019 : 25

L'interception ne se fait que dans le sens Poitiers-Angoulême soit avec les motos, la plupart du temps, soit avec un gendarme au musoir mais beaucoup moins fréquent

Il est à noter que la portion de la RN 10 située à côté de l'aire est limitée à 90 km/h pour les VL

Accidentologie :

Risque Accidentologie PL : **MOYEN** tronçons 2X2 voies N10

Fiche 3 : Description de l'aire

Caractéristiques dimensionnelles :



Mesurer une distance

Cliquez sur la carte pour ajouter la ligne au trajet.




Surface totale : 1 743,34 m² (18 765,14 pi²)

Distance totale : 389,73 m (1 278,63 ft)

Surface : 1 743,34 m²

Fiche 4 : Aménagements et Sécurité de l'Aire

Aménagements et équipements :

	Présence :	OUI	NON	Description / Observations
 Interception	Signalisation permanente verticale du contrôle PL en amont		X	
	Interception en sécurité par les FET	X		Bonne visibilité RN 10 (ligne droite / 2X2 voies)
 Pesée	Revêtement enrobé / bétonné	X		Le revêtement serait éventuellement à refaire
	Équipement de pesée mobile	X		Pesée semi-fixe
	Équipement de pesée fixe		X	
	Équipement de pesée en marche (EPM) en amont	X		EPM de Couhé (86) à environ 50 kms
	Local de pesée		X	
 Contrôle	Éclairage de nuit		X	
	Places matérialisées PL		X	
	Présence de sanitaires / point d'eau		X	Le petit bois peut servir de sanitaires
	Gestionnaire de l'aire	X		État, entretien DIRA

Sécurité :

Nombre optimal de CTT en contrôle : sécurité + flux de PL	3 à 5
Nombre maximal de personnes postées sur le lieu de contrôle pour garantir la sécurité (Forces en tenues, CTT, peseurs, autres administrations....)	8 à 10

<u>Sécurité</u>	Très satisfaisante	Moyennement satisfaisante	À Améliorer	Observations
Pour l'interception des véhicules	X			Interception entièrement à la charge des FET pas sélection/filtre des CTT éventuellement à l'aide de l'EPM des CTT Environ 6 km pour réaliser un tour d'interception uniquement sens N → S
Des véhicules à l'arrêt	X			
Des contrôleurs	X			
Des forces de l'ordre	X			
Des Autres usagers			X	

Fiche 5 : Description photographique de l'aire

Entrée sur l'aire de contrôle-pesée



Contrôle de gendarmerie



Stationnement des véhicules de contrôle



Fiche 6 : Description qualitative de l'aire



Interception en sécurité des poids lourds
Aire de pesée semi-fixe dédiée ouverte uniquement lors des contrôles (fermetures par cônes fixés au sol à l'entrée)
Stationnement réservé aux poids lourds à l'écart des autres usagers de la route
L'accès à l'EPM de Couhé Vérac permet d'alimenter la pesée



Parking PL nécessitant une vigilance des contrôleurs car c'est une aire de contrôle uniquement avec des véhicules PL qui arrivent et qui partent



Parking près de la circulation sur la RN 10. Par conséquent, c'est bruyant. Absence de sanitaires et de point d'eau.

Fiche 7 : Renseignements complémentaires

Parquet compétent : Angoulême

Forces de l'ordre habituelles : EDSR 16 - BMO de Ruffec

Centre contrôle technique :

Auto Bilan France	Z.I de Fontanson Rue des Merisiers	16430	Champniers	05 45 69 14 81
Vivauto PL	Zi de Nersac – rue Ampère	16440	NERSAC	05 45 37 79 02
Auto Bilan France	98 route de la Raberie	16440	Roullet Saint Estèphe	05 45 21 03 76

Centre agréé :

AD POIDS LOURDS CENTRE OUEST (comptoir du frein)	RN10 les Chauvauds	16430	Champniers	05 45 22 45 22
E.T.S.	24 Impasse de la Valenceaude	16160	Gond Pontouvre	05 45 68 35 13
Ets Bujeaud	5 Fontaine	16440	Roulet Saint Estèphe	05 45 67 29 94

Concessionnaires :

Volvo – Mecanic 2000	ZA Route de Chalais	16300	Barbezieux Saint Hilaire	05 45 78 29 76
Volvo Trucks CTS16	661 rue Platanes	16430	Champniers	05 45 25 04 18
Scania Charentes	52 avenue de l'Europe	16200	Jarnac	05 45 81 19 49
France Poids Lourds Anais - DAF	Route de Vars	16560	Anais	05 45 81 19 49
Renault Truck Via	Zi de Fontaine	16440	Roulet Saint Estèphe	05 45 67 10 15

Date du document : 29/04/2020
Rédacteur : C. DEBIAIS