



AIRE DE REPOS – CONTRÔLE DE MOULIDARS

Secteur 16 – RN 141

FICHE 1 : Identité de l'aire

Aire de contrôle n° : 54165
Département : 16
Commune : Moulidars
Route : N141
Sens : Angoulême/Cognac
Plus code : MXFM+74 Moulidars
Données GPS : 45.673294, -0.017204

Plan de situation :

Fiche 2 : Intérêt de l'aire





Intérêt pour le contrôle

- **Axe : N141, tronçon 2X2 voies reliant Angoulême à Cognac**

Spécificités/ particularités de l'axe routier :

- Axe de transit international Est/Ouest (circulation de PL résidents et non résidents et VUL)

Trafic routier :

Importance du trafic routier : **MOYEN**

Trafic PL moyen / journalier annuel en 2019 : 14 362 dont 1 385 PL

- **Nombre de contrôles effectués en 2019 : 3**

L'interception peut se faire dans les 2 sens. Cependant le stationnement des véhicules pour être contrôlé dans le sens Cognac Angoulême est très dangereux pour le contrôleur car proximité de la voie rapide

Accidentologie :

Risque Accidentologie PL : **MOYEN**

Fiche 3 : Description de l'aire

Caractéristiques dimensionnelles :

Côté pesée sens Angoulême-Cognac



Surface : 930,79 m²

Sens Cognac-Angoulême






Surface : 367,10 m²

Nombre de places PL tracées : 0

Fiche 4 : Aménagements et Sécurité de l'Aire

Aménagements et équipements :

	Présence :	OUI	NON	Description / Observations
 Interception	Signalisation permanente verticale du contrôle PL en amont		X	
	Interception en sécurité par les FET	X		Bonne visibilité RN 141 (ligne droite)
 Pesée	Revêtement enrobé / bétonné	X		Bon état
	Équipement de pesée mobile	X		
	Équipement de pesée fixe		X	
	Équipement de pesée en marche (EPM) en amont		X	
	Local de pesée		X	
 Contrôle	Éclairage de nuit	X		
	Places matérialisées PL	X		
	Présence de sanitaires / point d'eau		X	Le petit bois peut servir de sanitaires
	Gestionnaire de l'aire	X		État, entretien DIRA

Sécurité :

Nombre optimal de CTT en contrôle : sécurité + flux de PL	2 à 3
Nombre maximal de personnes postées sur le lieu de contrôle pour garantir la sécurité (Forces en tenues, CTT, peseurs, autres administrations....)	4 à 6

<u>Sécurité</u>	Très satisfaisante	Moyennement satisfaisante	À Améliorer	Observations
Pour l'interception des véhicules		X		Visibilité assez bonne sur la circulation sens Angoulême → Cognac sélection/filtrage possible avec les FET interception délicate dans le sens Cognac → Angoulême car chaussée à traverser
Des véhicules à l'arrêt	X			
Des contrôleurs		X		
Des forces de l'ordre		X		
Des Autres usagers	X			

Fiche 5 : Description photographique de l'aire



Fiche 6 : Description qualitative de l'aire



Interception en sécurité des poids lourds



Parking nécessitant une vigilance des contrôleurs car c'est une aire de repos avec des véhicules PL et VL qui arrivent et qui partent



Parking trop petit et dans le sens Cognac-Angoulême, aire très dangereuse car beaucoup trop près de la route

Fiche 7 : Renseignements complémentaires

Parquet compétent : Angoulême

Forces de l'ordre : EDSR 16 - BMO d'Angoulême

Centre contrôle technique :

Auto Bilan France	Z.I de Fontanson Rue des Merisiers	16430	Champniers	05 45 69 14 81
Vivauto PL	Zi de Nersac – rue Ampère	16440	NERSAC	05 45 37 79 02
Auto Bilan France	98 route de la Raberie	16440	Roullet Saint Estèphe	05 45 21 03 76

Centre agréé :

AD POIDS LOURDS CENTRE OUEST (comptoir du frein)	RN10 les Chauvauds	16430	Champniers	05 45 22 45 22
E.T.S.	24 Impasse de la Valenceaude	16160	Gond Pontouvre	05 45 68 35 13
Ets Bujeaud	5 Fontaine	16440	Roullet Saint Estèphe	05 45 67 29 94

Concessionnaires :

Volvo Trucks CTS16	661 rue Platanes	16430	Champniers	05 45 25 04 18
Scania Charentes	52 avenue de l'Europe	16200	Jarnac	05 45 81 19 49
France Poids Lourds Anais - DAF	Route de Vars	16560	Anais	05 45 81 19 49
Renault Truck Via	Zi de Fontaine	16440	Roullet Saint Estèphe	05 45 67 10 15

Date du document : 12/05/2020

Rédacteur : C. DEBIAIS