











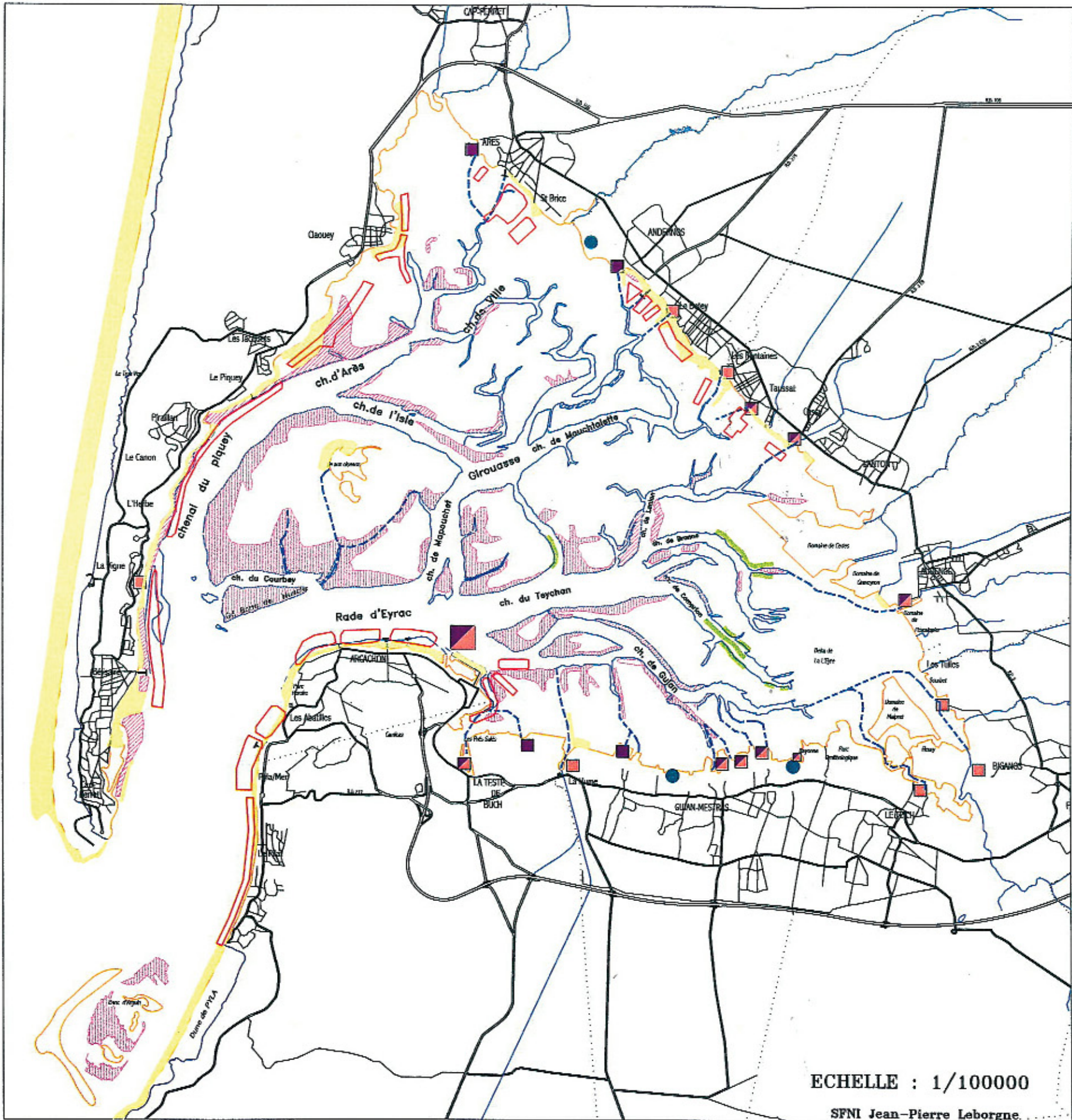
SCHÉMA DE MISE EN VALEUR DE LA MER DU BASSIN D'ARCACHON

AOUT 2004



① ETAT DE L'EXISTANT

-  ROCHERS D'HUITRES
-  CULTURES OSTREICOLES ACTUELLES
-  BASSINS DE DECANTATION DES DEBLAIS DE DRAGAGE
-  AXE DE NAVIGATION
-  ZONES DE MOUILLAGE
-  PORT OSTREICOLE ET DE PECHE
-  PORT A VOCATION DE PLAISANCE
-  PORT MIXTE
-  PLAGE
-  JETEE








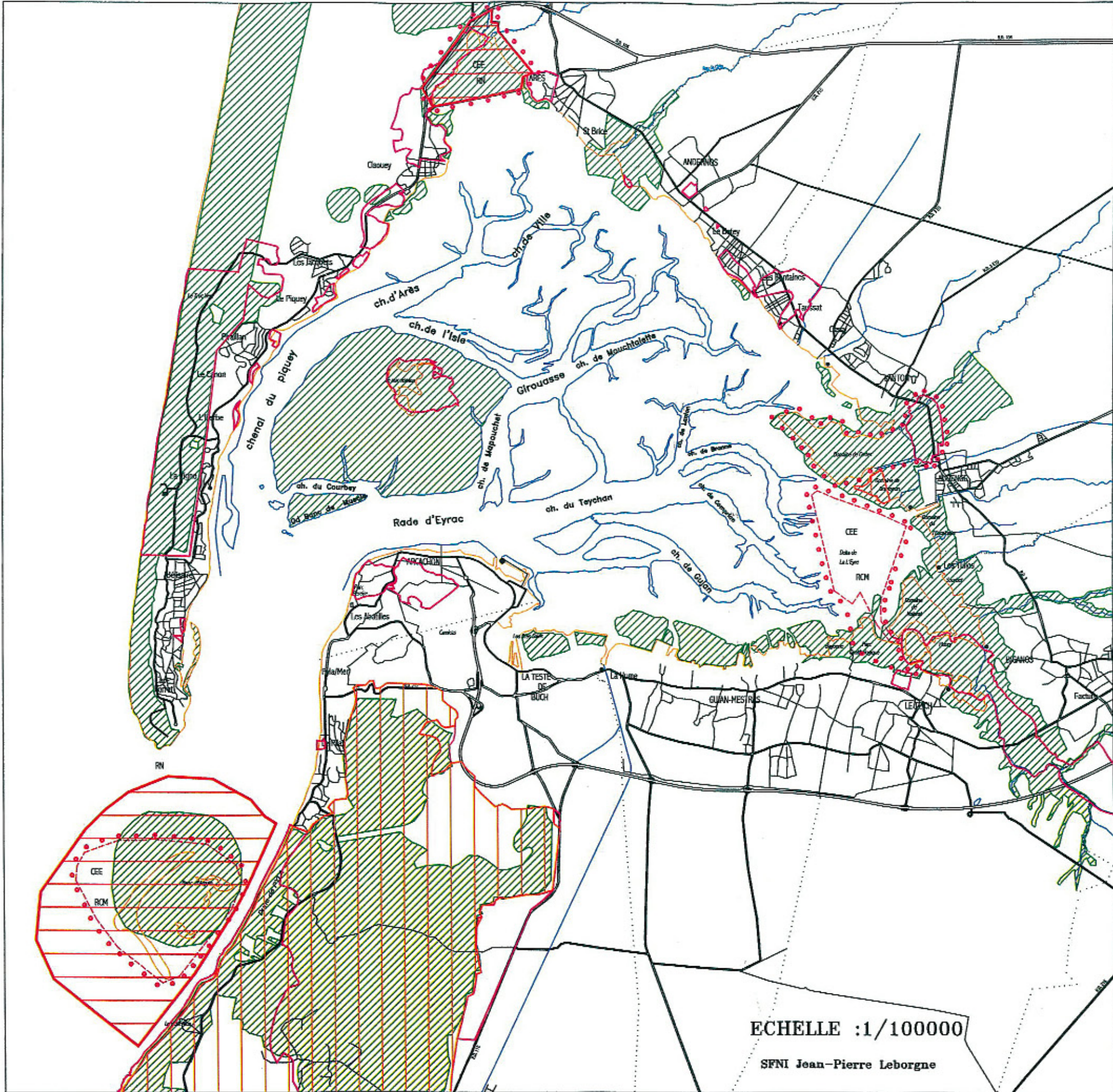
ECHELLE : 1/100000
SFNI Jean-Pierre Leborgne

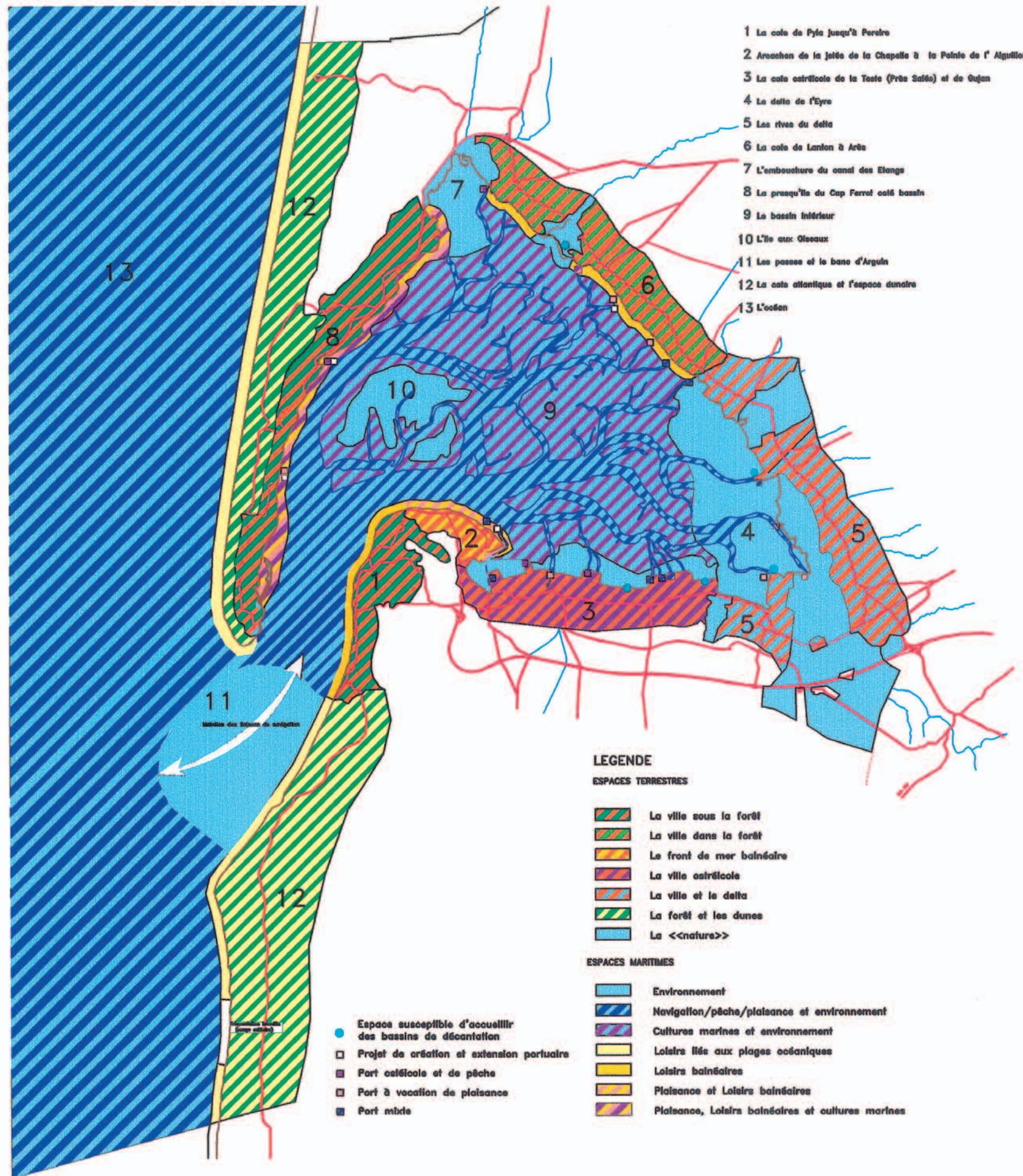


AOUT 2004

2
ETAT DES PROTECTIONS
REGLEMENTAIRES

-  Site classé
-  Site inscrit
-  Réserve naturelle
-  CEE zone de protection spéciale notifiée par la France au titre de la Directive Oiseaux
-  RCM Réserve de chasse maritime
-  LOI LITTORAL du 3 Janvier 1986
Espaces et milieux à préserver
au titre des articles L146-6 ET R146-1
du Code de l'Urbanisme

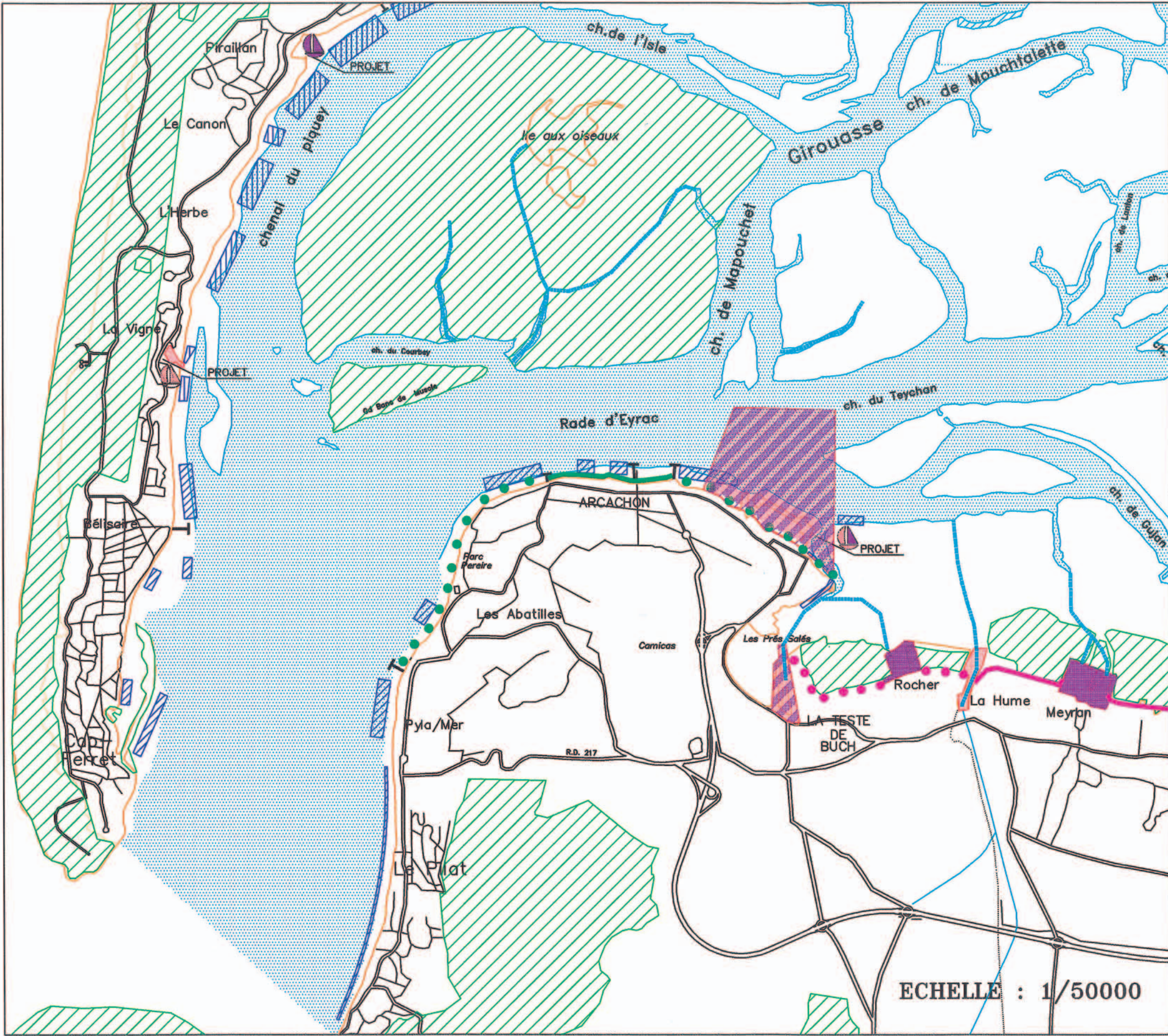





















BASSIN D'ARCACHON
SCHEMA
DE MISE EN VALEUR DE LA MER

③ VOCATIONS DES
DIFFERENTS
SECTEURS

4/1 EMPLACEMENT DES EQUIPEMENTS EXISTANTS ET PREVUS



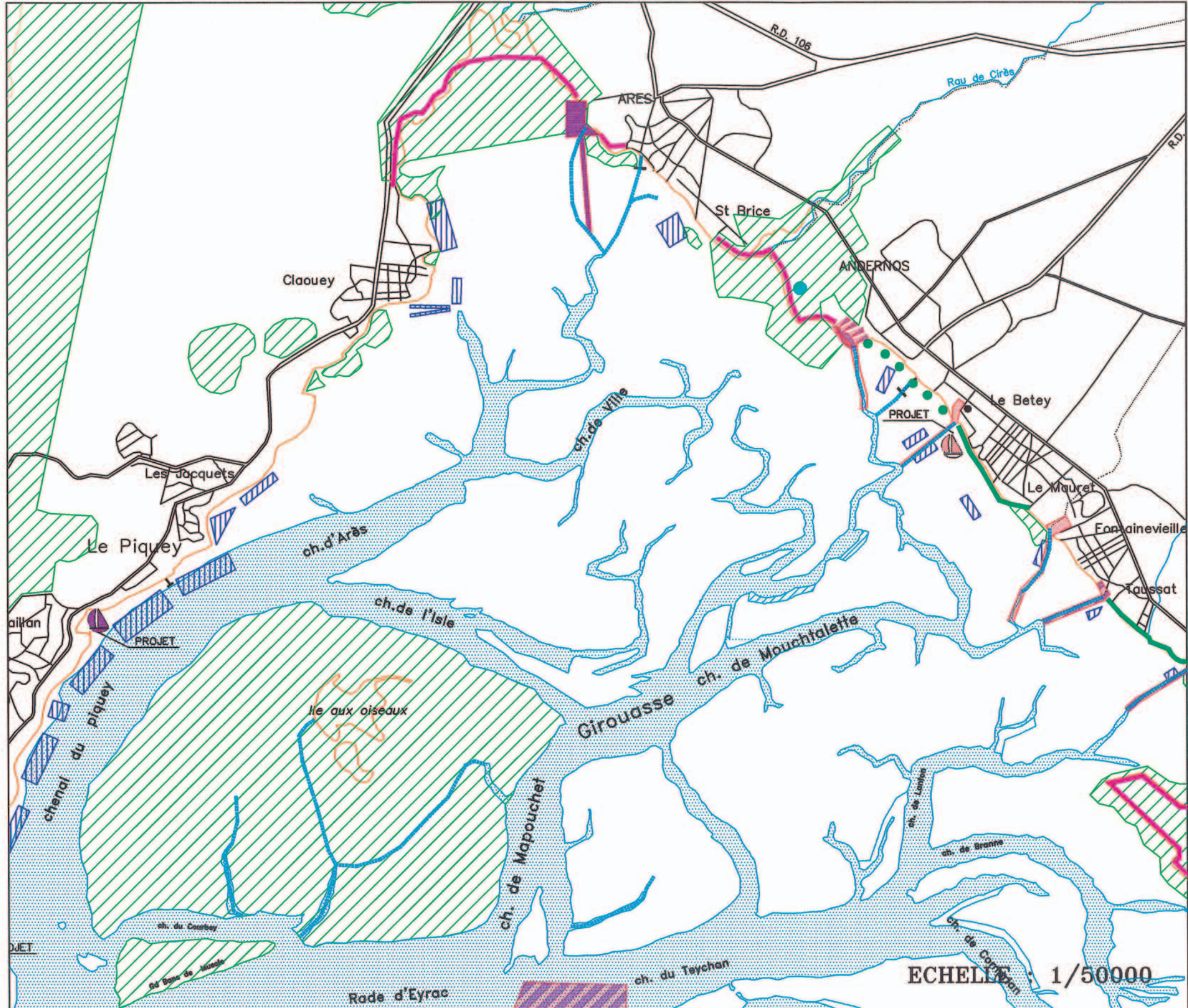
-  CHEMINEMENT PIETONNIER EXISTANT LE LONG DU FRONT DE MER
-  CHEMINEMENT PIETONNIER A OUVRIR LE LONG DU FRONT DE MER
-  SENTIER DU LITTORAL
-  SENTIER DU LITTORAL A OUVRIR
-  JETEEES
-  LIMITES ADMINISTRATIVES DES PORTS
-  PORTS DE PLAISANCE FLUVIAL
-  PORTS DE PLAISANCE
-  PORTS MIXTES
-  PORTS A VOCATION OSTREICOLE ET PECHE
-  ESPACE SUSCEPTIBLE D'ACCUEILLIR DES BASSINS DE DECANTATION
-  PROJET DE CREATION OU EXTENSION DE PORT A VOCATION PLAISANCE
-  PROJET DE CREATION OU EXTENSION DE PORT MIXTE
-  PROJET DE CREATION OU EXTENSION DE PORT A VOCATION OSTREICOLE ET PECHE
-  AXES DE NAVIGATION
-  ESPACES CLASSES L 146-6
-  ZONES DE MOUILLAGE ARRETE INTERPREFECTORAL DU 3JUN 1985

ECHELLE : 1/50000



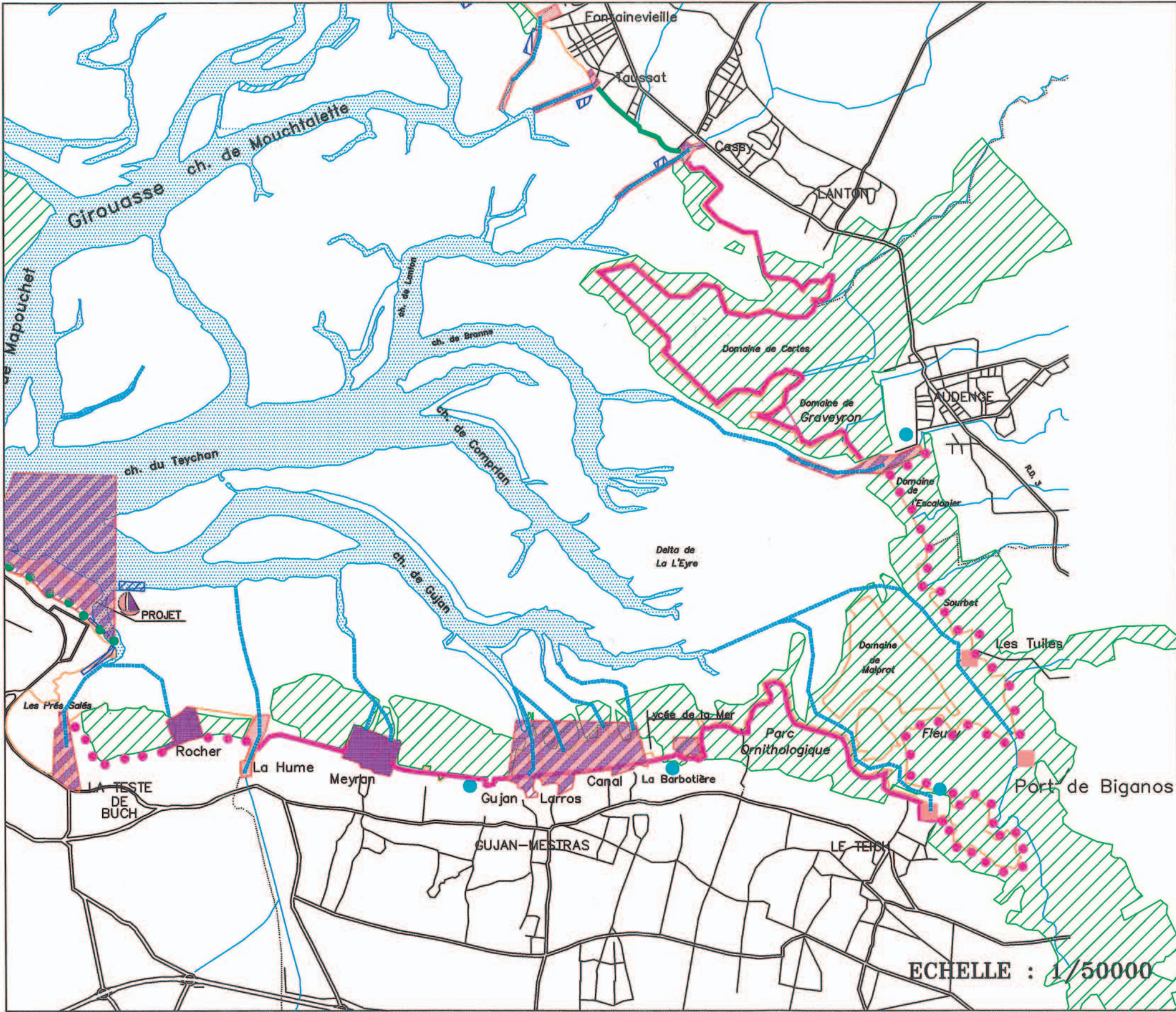
AOUT 2004

4/2 EMPLACEMENT DES EQUIPEMENTS EXISTANTS ET PREVUS



- CHEMINEMENT PIETONNIER EXISTANT LE LONG DU FRONT DE MER
- CHEMINEMENT PIETONNIER A OUVRIR LE LONG DU FRONT DE MER
- SENTIER DU LITTORAL
- SENTIER DU LITTORAL A OUVRIR
- JETEES
- LIMITES ADMINISTRATIVES DES PORTS
- PORTS DE PLAISANCE FLUVIAL
- PORTS DE PLAISANCE
- PORTS MIXTES
- PORTS A VOCATION OSTREICOLE ET PECHE
- ESPACE SUSCEPTIBLE D'ACCUEILLIR DES BASSINS DE DECANTATION
- PROJET DE CREATION OU EXTENSION DE PORT A VOCATION PLAISANCE
- PROJET DE CREATION OU EXTENSION DE PORT MIXTE
- PROJET DE CREATION OU EXTENSION DE PORT A VOCATION OSTREICOLE ET PECHE
- AXES DE NAVIGATION
- ESPACES CLASSES L 146-6
- ZONES DE MOUILLAGE ARRETE INTERPREFECTORAL DU 3JUN 1985

4/3 EMPLACEMENT DES EQUIPEMENTS EXISTANTS ET PREVUS



- CHEMINEMENT PIETONNIER EXISTANT LE LONG DU FRONT DE MER
- CHEMINEMENT PIETONNIER A OUVRIR LE LONG DU FRONT DE MER
- SENTIER DU LITTORAL
- SENTIER DU LITTORAL A OUVRIR
- JETEE
- LIMITES ADMINISTRATIVES DES PORTS
- PORTS DE PLAISANCE FLUVIAL
- PORTS DE PLAISANCE
- PORTS MIXTES
- PORTS A VOCATION OSTREICOLE ET PECHE
- ESPACE SUSCEPTIBLE D'ACCUEILLIR DES BASSINS DE DECANTATION
- PROJET DE CREATION OU EXTENSION DE PORT A VOCATION PLAISANCE
- PROJET DE CREATION OU EXTENSION DE PORT MIXTE
- PROJET DE CREATION OU EXTENSION DE PORT A VOCATION OSTREICOLE ET PECHE
- AXES DE NAVIGATION
- ESPACES CLASSES L 146-6
- ZONES DE MOUILLAGE ARRETE INTERPREFECTORAL DU 3JUN 1985

ECHELLE : 1/50000