SCHEMA DES CARRIERES

DU DEPARTEMENT DE LA CHARENTE

ANNEXE 1

Cartographie des ressources

échelle 1 / 100 000

réalisée par le BRGM *avec la participation de* IAAT Comité Poitou-Charentes

Tableau de synthèse des contraintes à prendre en compte avant l'ouverture d'une carrière

(voir aussi chapitre "analyse des contraintes" page 14)

Critères d'exclusion

Points à prendre en compte	Remarques
Sites classés	Nonobstant les dispositions réglementaires relatives aux interdictions ou conditions d'éloignement, les zones concernées par l'un des critères ci-contre, en vigueur à la date de la demande d'autorisation d'exploiter une carrière, ne peuvent être retenues pour son implantation.
Réserves naturelles	
Réserves naturelles volontaires	
Espaces boisés classés (L1301 du code de l'urbanisme)	
Forêts de protection	
Lit mineur des cours d'eau	
Monuments historiques (périmètre de 500 mètres, sauf dérogation de l'Architecte des Bâtiments de France)	
Secteurs sauvegardés	
ZPPAUP (Zone de Protection, Patrimoine, Architecture, Urbanisme et Paysage)	
Périmètre de protection immédiat de captage d'eau potable	

Critères nécessitant des mesures compensatoires ou précautions particulières

Points à prendre en compte	Remarques
Zones spéciales de Conservation	En cours d'élaboration pour le département de la Charente.
Zones de Protection Spéciales	Aucune zone notifiée en Charente au moment de la réalisation du schéma.
Sites inscrits	
Monuments historiques	Au-delà du périmètre de protection de 500 mètres.
Périmètres de protection rapprochés ou éloignés de captage d'eau potable	Apporter un soin particulier à l'étude hydrogéologique.
ZNIEFF (Zones Naturelles d'Intérêt Ecologique, Faunistique et Floristique)	Le classement en ZNIEFF, ZICO ou PNR indique la présence d'un enjeu important qui requiert une attention particulière au niveau de l'étude d'impact.
ZICO (Zone d'Intérêt Communautaire pour la Conservation des Oiseaux)	
PNR (Parc Naturel Régional)	
Zones inondables (lit majeur) administrativement définies	

Autres critères à prendre en compte

Points à prendre en compte	Remarques
Arrêté de biotope	
Directive d'aménagement du territoire (DAT)	
POS	Vérifier que le POS est compatible avec l'exploitation de carrière.
Découvertes archéologiques	L'archéologie doit être prise en compte dans l'analyse de l'état initial du site. Etudier les éventuelles mesures compensatoires.
Gazoducs – lignes électriques enterrées	Voir carte en annexe
Oiseaux cavernicoles	La remise en état peut être modifiée en cours d'exploitation s'il est constaté la nidification d'oiseaux cavernicoles sur le front de taille.
Le SDAGE (Schéma Directeur d'Aménagement et de Gestion des Eaux)	En cas de projet situé dans l'une des "zones vertes" définies par le SDAGE, l'étude d'impact doit comporter des données supplémentaires.

LEGENDES

RESEAU ROUTIER

- Type autoroutier
- A grande circulation
- Liaison régionale
- Liaison locale
- Bretelle

CARRIERES EN EXPLOITATION

- Argile
- Calcaire
- Diorite
- Granite
- Grès ferrugineux
- Gypse
- Sable
- Sable et argile
- Sable et gravier

RESSOURCES CARTOGRAPHIEES

- Sables et graviers (alluvions modernes)
- Sables et graviers (alluvions anciennes)
- Sables, graviers et galets dans matrice argileuse
- Sables industriels
- Altérites argilo-sableuses à tuiles et briques
- Argiles à tuiles et briques
- Formations à lentilles d'argile kaolinique
- Calcaires pour pierres de taille et moellons pour construction
- Calcaires argileux pour ciment
- Calcaires pour granulats
- Formations à lentilles de gypse
- Diorites
- Granites, et Granites porphyroides
- Emprise des carrières

TABLEAU D'ASSEMBLAGE DES PLANCHES CARTOGRAPHIQUES

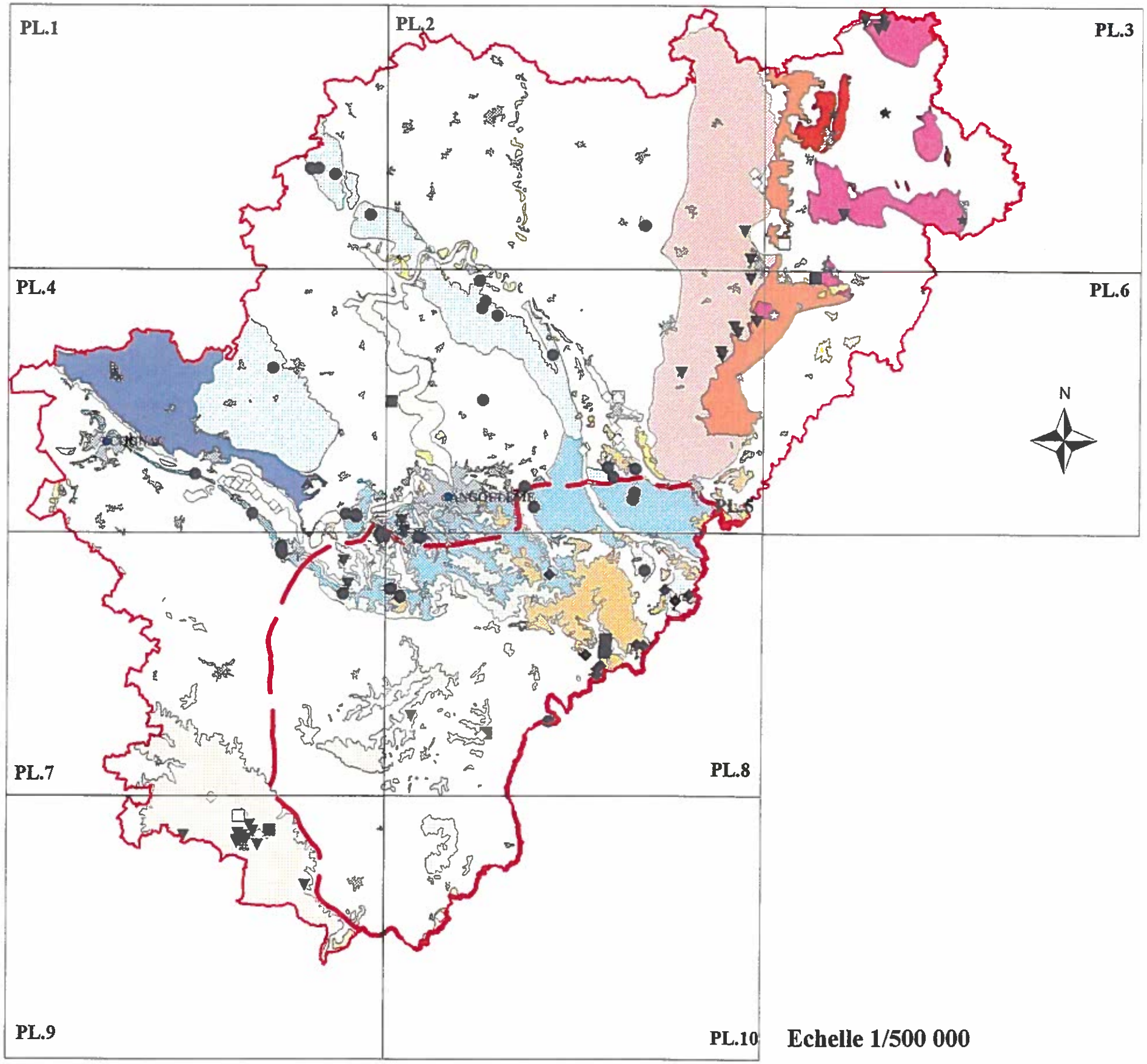

Echelle 1/500 000

PL.1

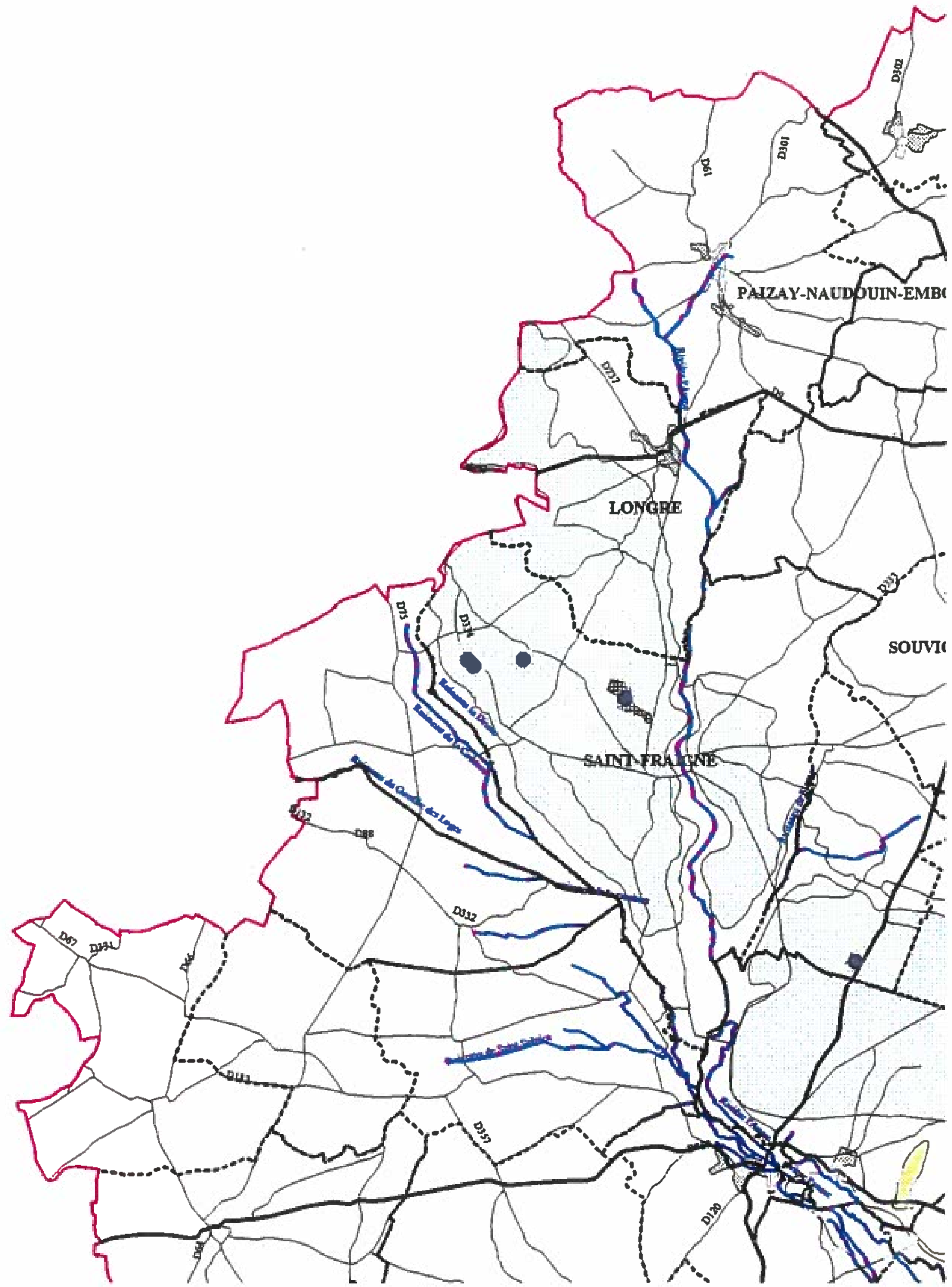
PAIZAY-NAUDOUIN-EMB
LONGRE
SOUVI
SAINT-FRAIGNE
D302
D101
D61
D737
D75
D120

PL.2

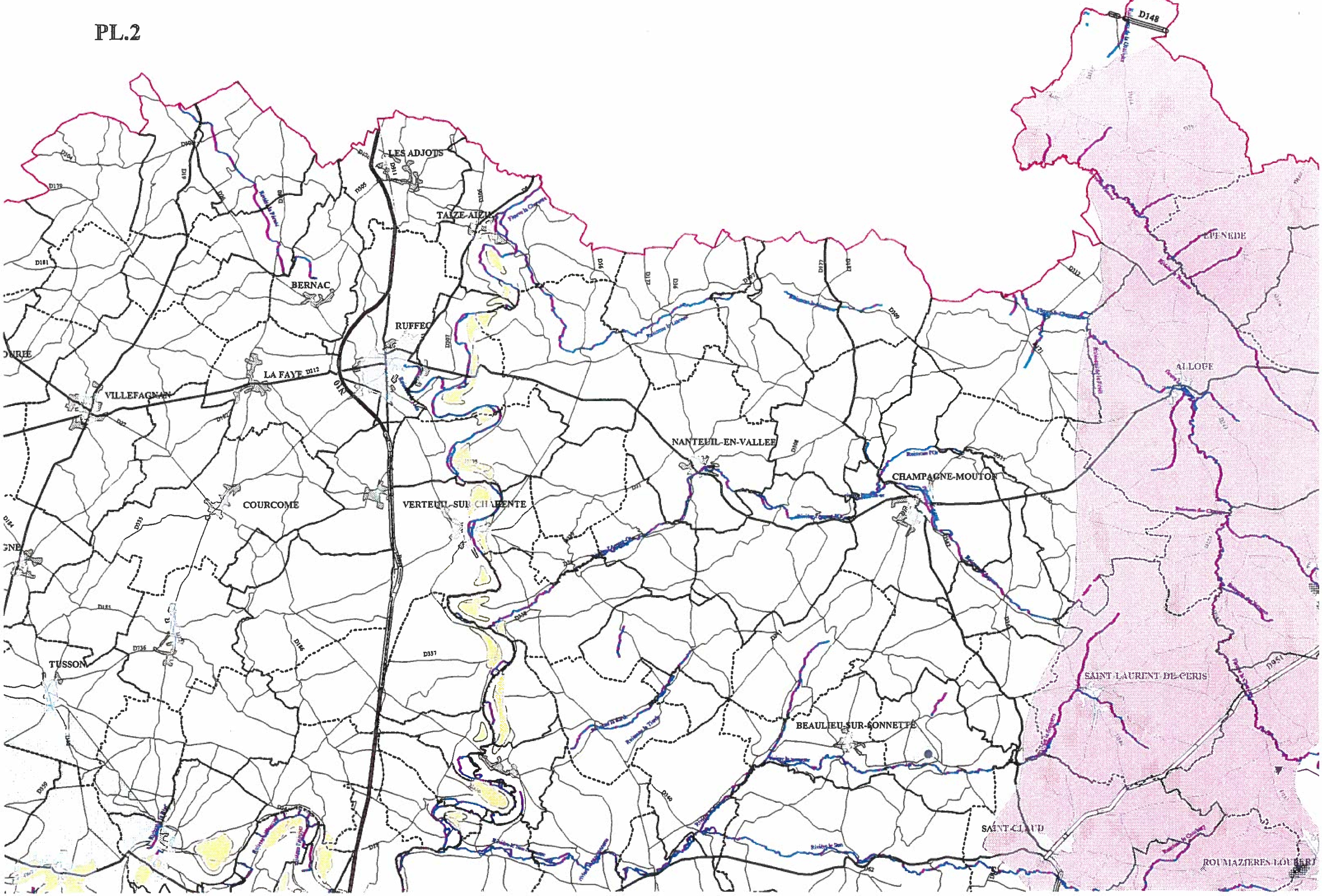
D148
LES ADJOTS
TAIZE-AIZIE
BERNAC
RUFFEC
LA FAYE
D112
N10
VILLEFAGNAN
NANTEUIL-EN-VALLEE
CHAMPAGNE-MOUTON
COURCOME
VERTEUIL-SUR-CHARENTE
TUSSON
D337
BEAULIEU-SUR-SONNETTE
SAINT-LAURENT-DE-CERIS
ALLOUE
EPENEDE
SAINT-CLAUD
ROUMAZIERES-LOUBERT

PL.3

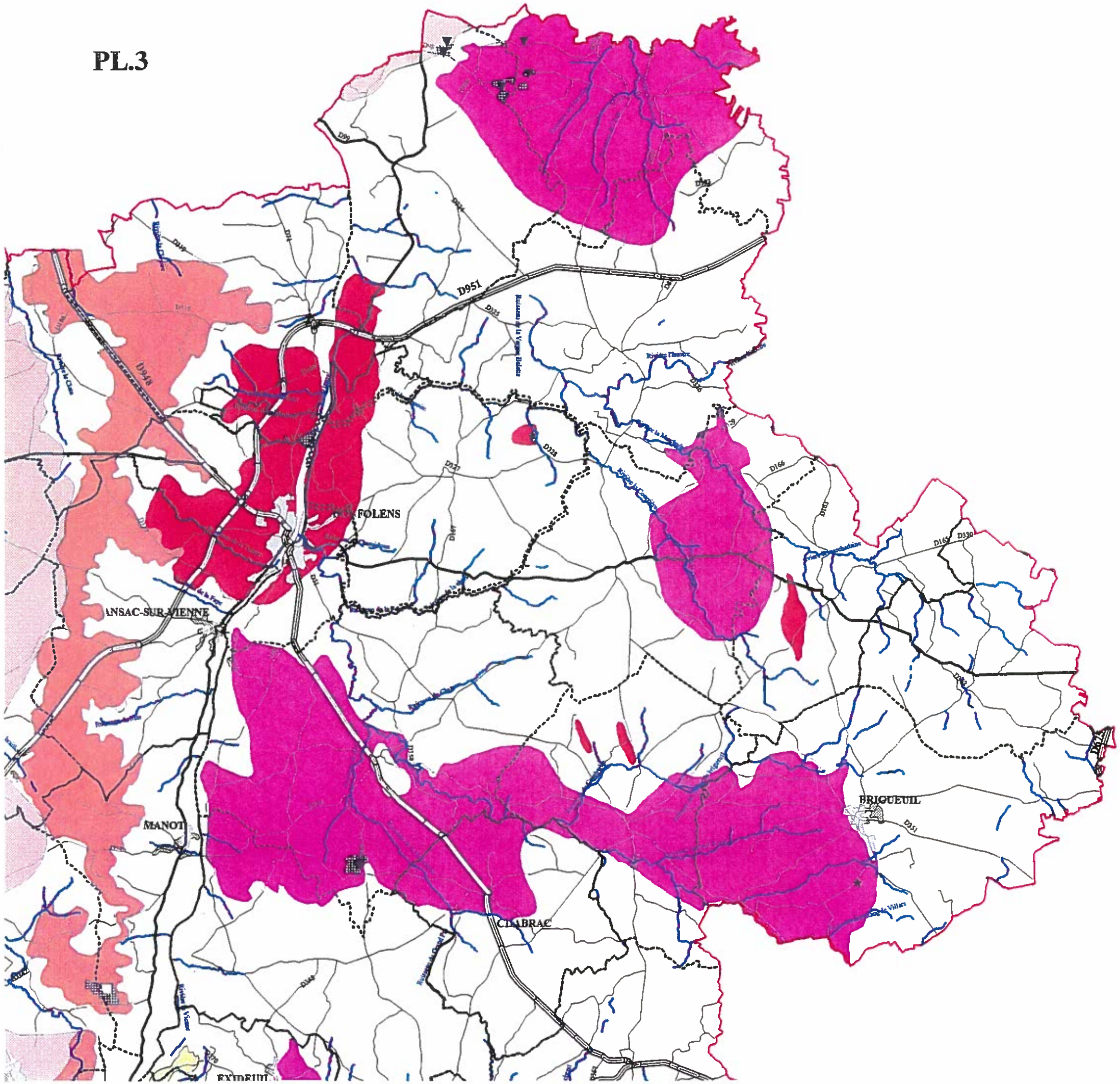
D951
D948
FOLENS
ANSAC-SUR-VIENNE
MANOT
CHABRAC
BRIGUEUIL
EXIDEUIL

PL.4

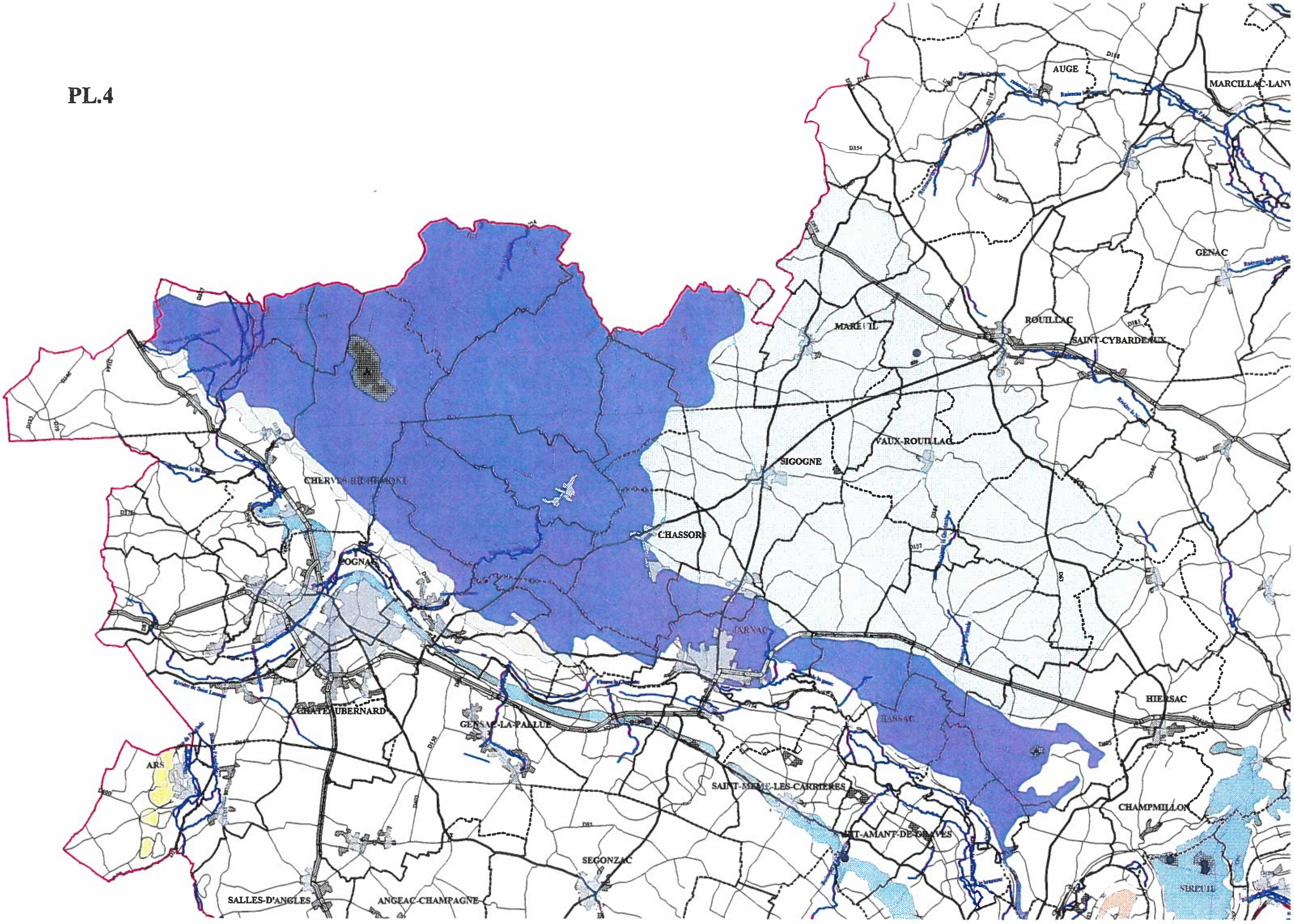
AUGE
MARCILLAC-LANV
GENAC
MARETIL
ROUILLAC
SAINT-CYBARDEAUX
VAUX-ROUILLAC
SIGOGNE
CHERVES-RICHEMONT
CHASSORS
JARNAC
HIERSAC
HASSAC
CHATEAUBERNARD
GENSAC-LA-PALLUE
ARS
SAINT-MEME-LES-CARRIERES
CHAMPMILLON
SEGONZAC
SALLES-D'ANGLES
ANGEAC-CHAMPAGNE
SIREUIL

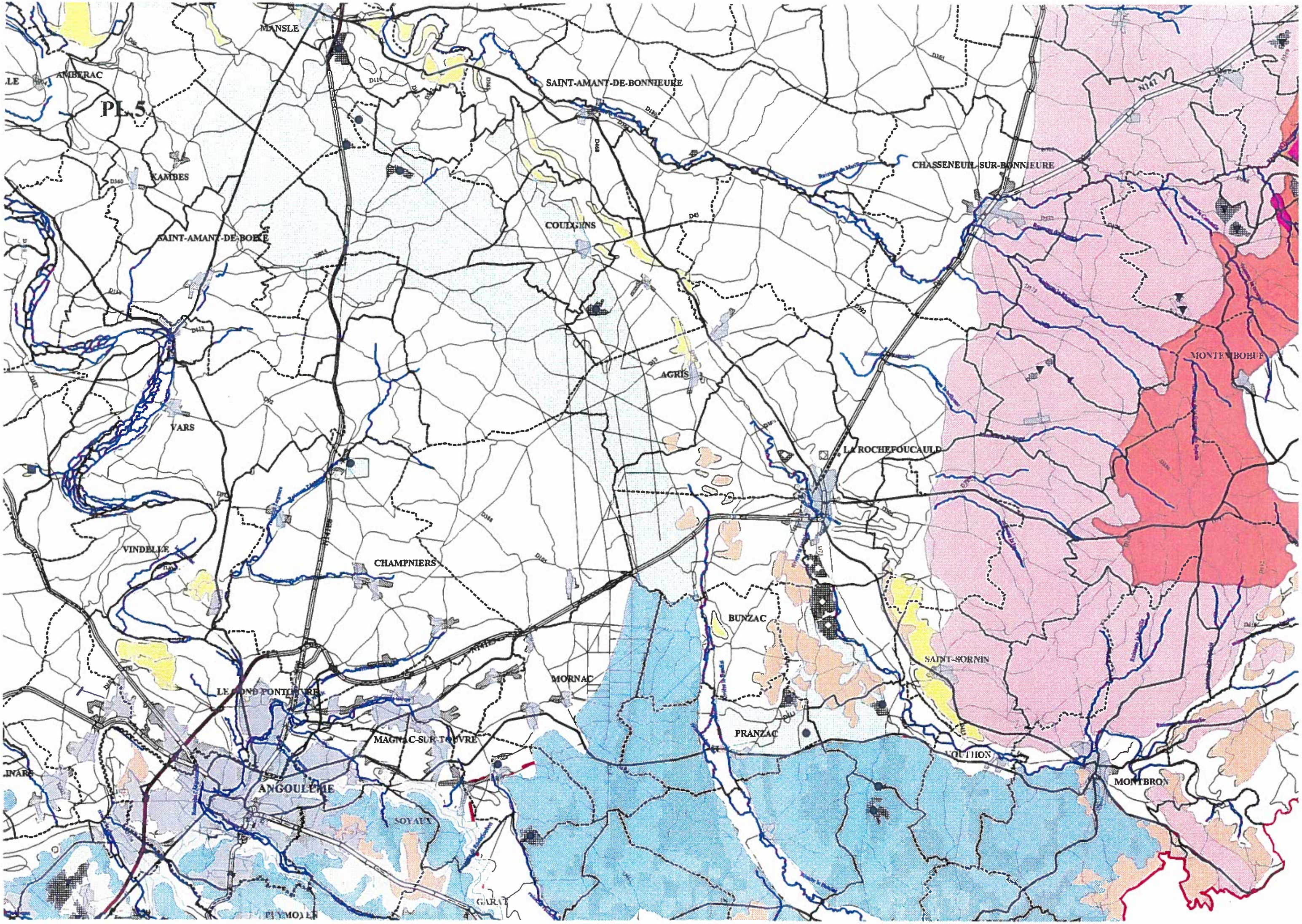
PL 5
MANSLE
AMBERAC
SAINT-AMANT-DE-BONNIEURE
KAMBES
CHASSENEUIL-SUR-BONNIEURE
COULGENS
SAINT-AMANT-DE-BOIXE
AGRIS
MONTEMBOEUF
VARS
LA ROCHEFOUCAULD
VINDELLE
CHAMPNIERS
BUNZAC
SAINT-SORNIN
MORNAC
LE GOND-PONTOUVRE
PRANZAC
MAGNAC-SUR-TOUVRE
VOUTHON
MONTBRON
ANGOULEME
SOYAUX
GARAT
PUYMOYEN

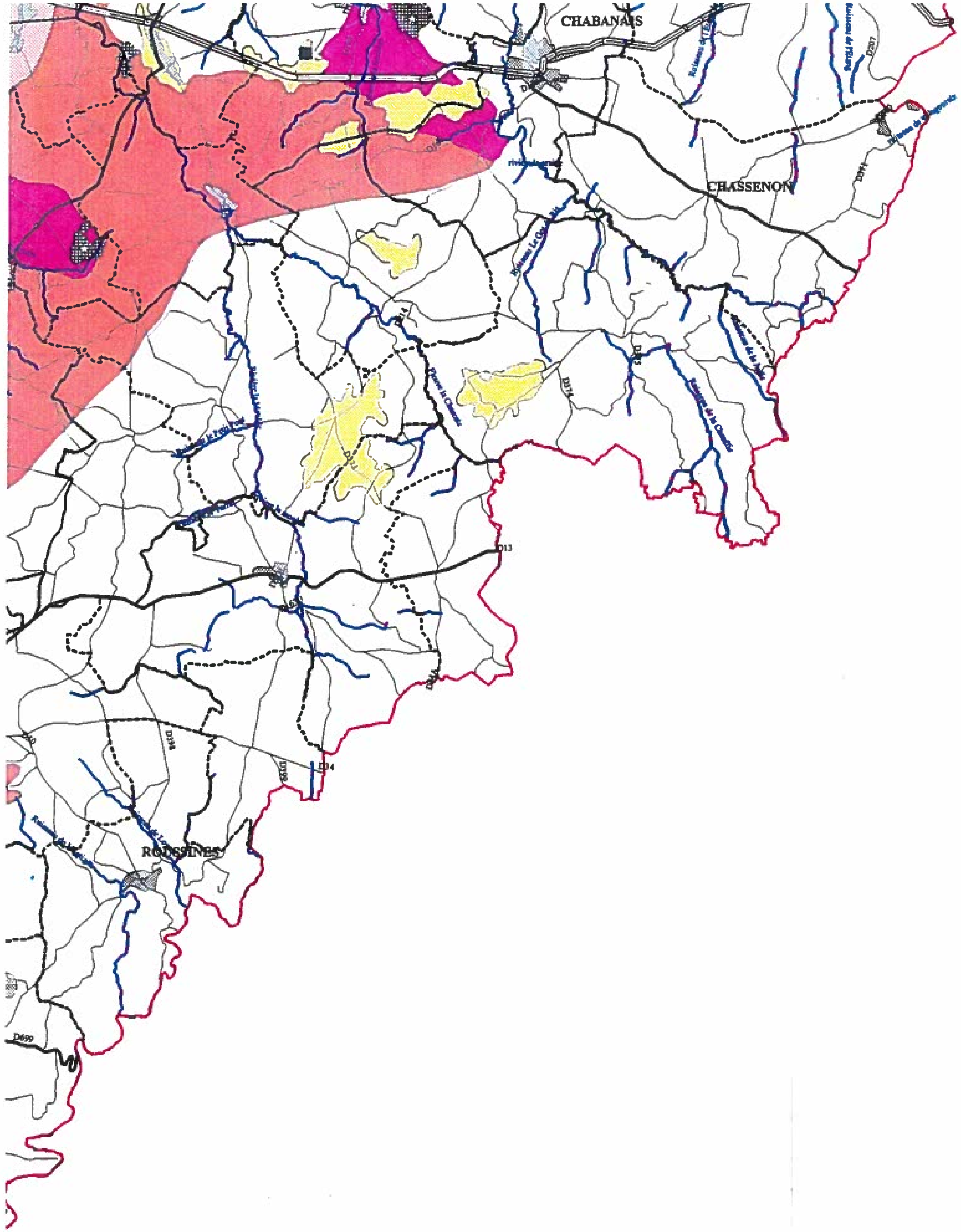

PL.6

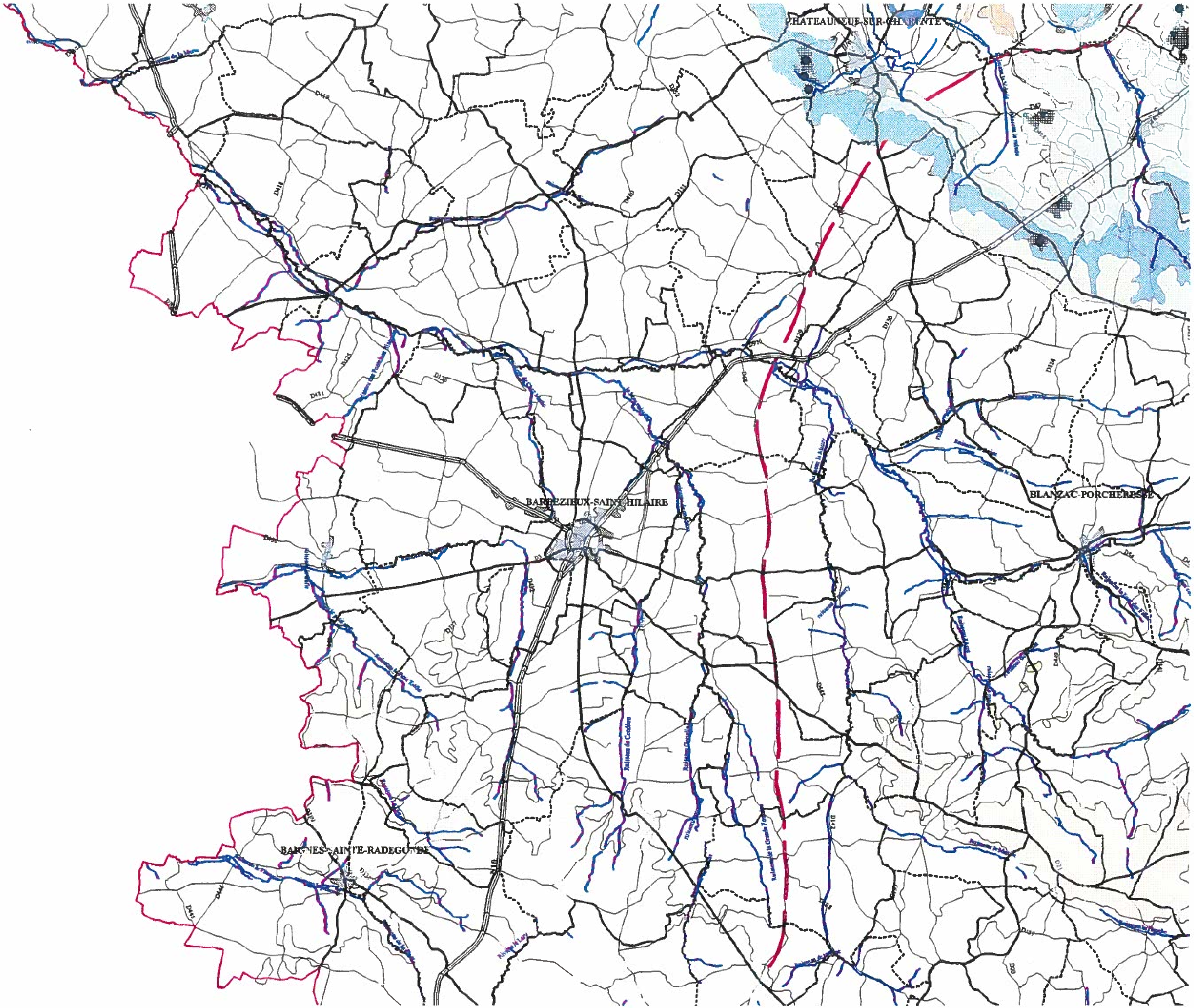

CHATEAUNEUF-SUR-CHARENTE
BARBEZIEUX-SAINT-HILAIRE
BLANZAC-PORCHERESSE
BAIGNES-SAINTE-RADEGONDE

PL.7

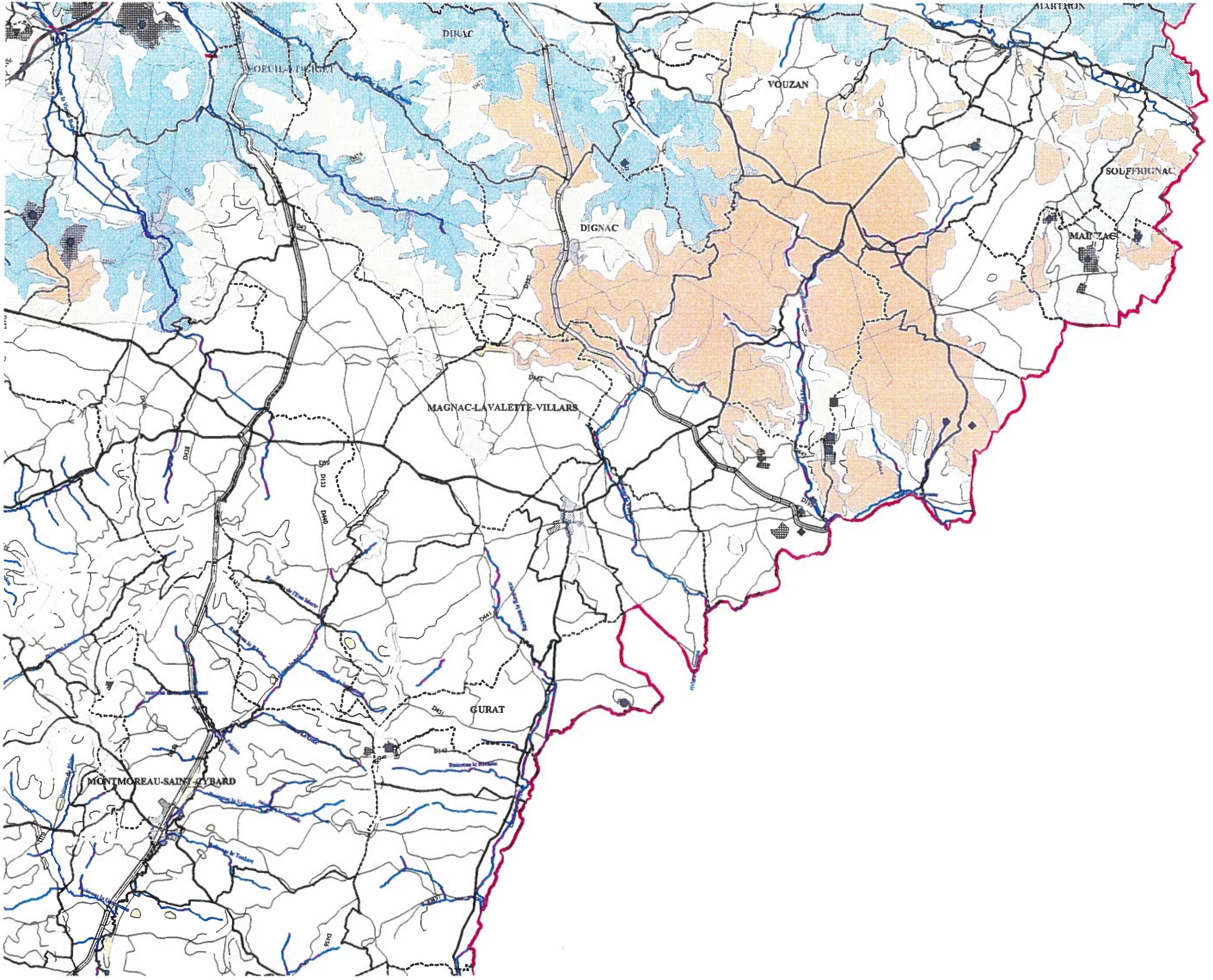
DIRAC
VOUZAN
DIGNAC
SOUFFIGNAC
MAINZAC
MAGNAC-LAVALETTE-VILLARS
GURAT
MONTMOREAU-SAINT-CYBARD

PL.8

PL.9

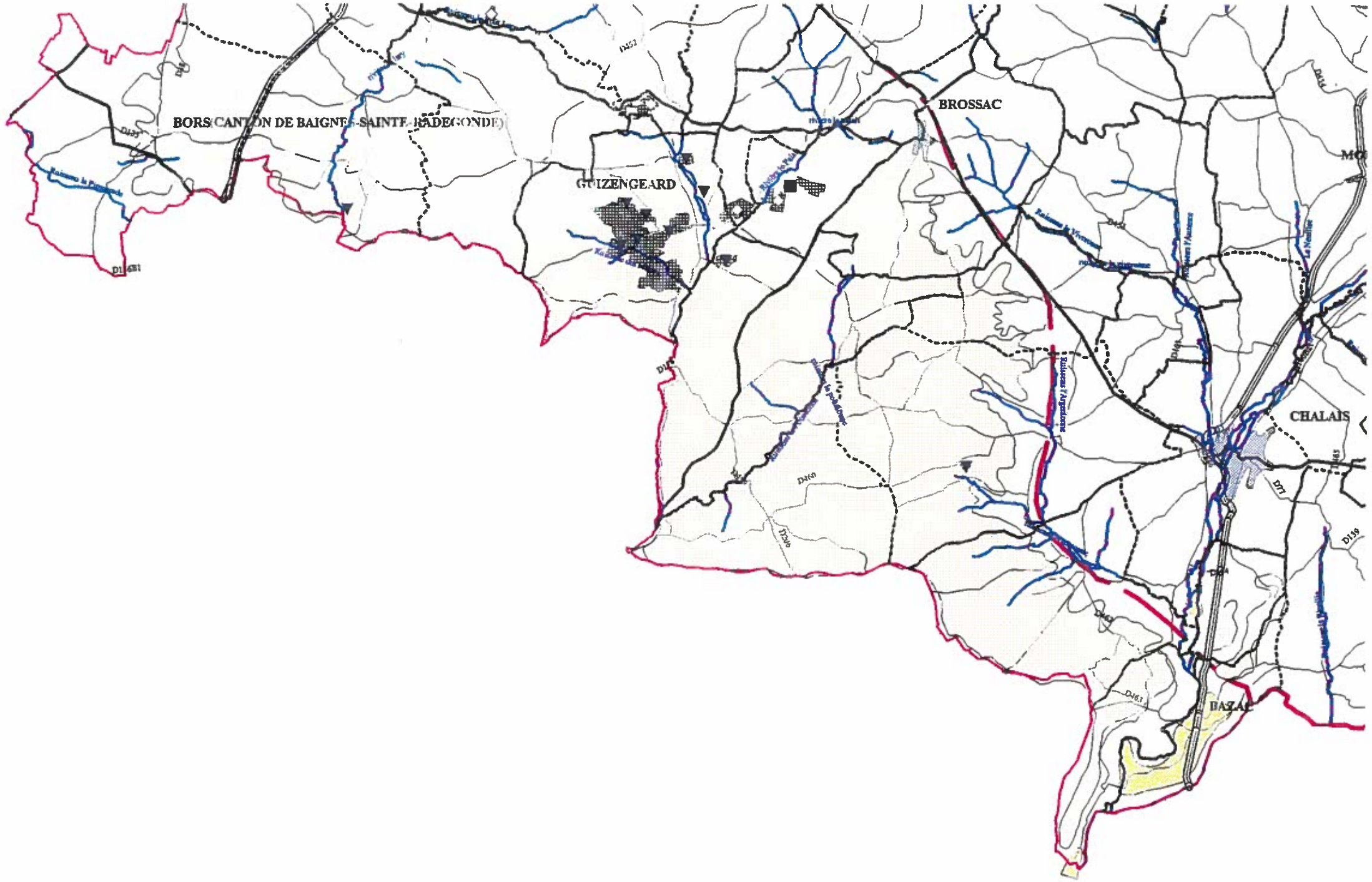
BORS (CANTON DE BAIGNES-SAINTE-RADEGONDE)
GUIZENGEARD
BROSSAC
CHALAIS
BAZAC

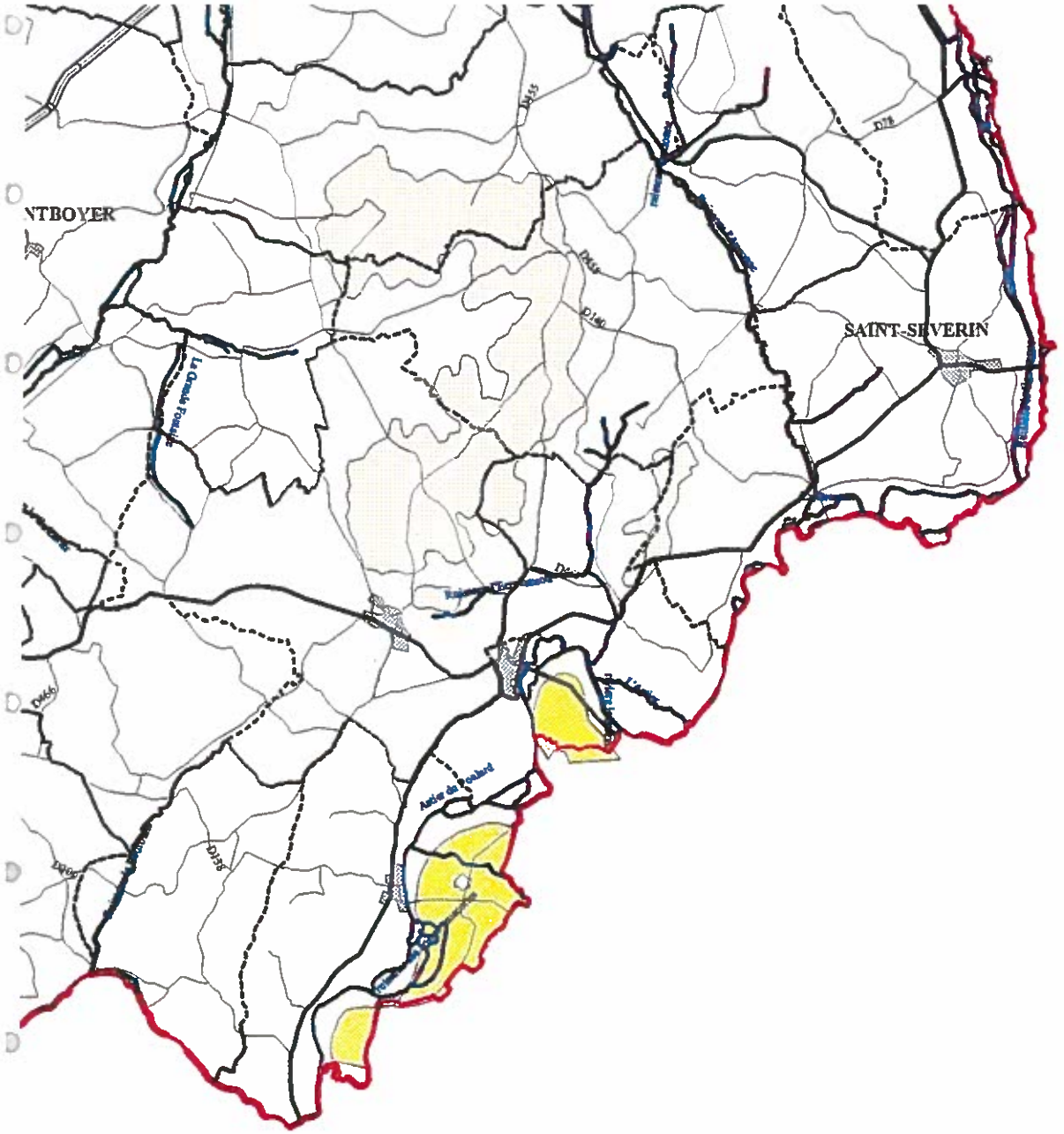
NTBOYER
SAINT-SEVERIN