




**PRÉFET  
DE LA RÉGION  
NOUVELLE-AQUITAINE**

*Liberté  
Égalité  
Fraternité*

**Direction régionale de l'Environnement,  
de l'Aménagement et du Logement  
Nouvelle-Aquitaine**

# LES DONNÉES PUBLIQUES SUR LES ESPÈCES - VOLET FAUNE

*Observatoire FAUNA*



# L'Observatoire FAUNA

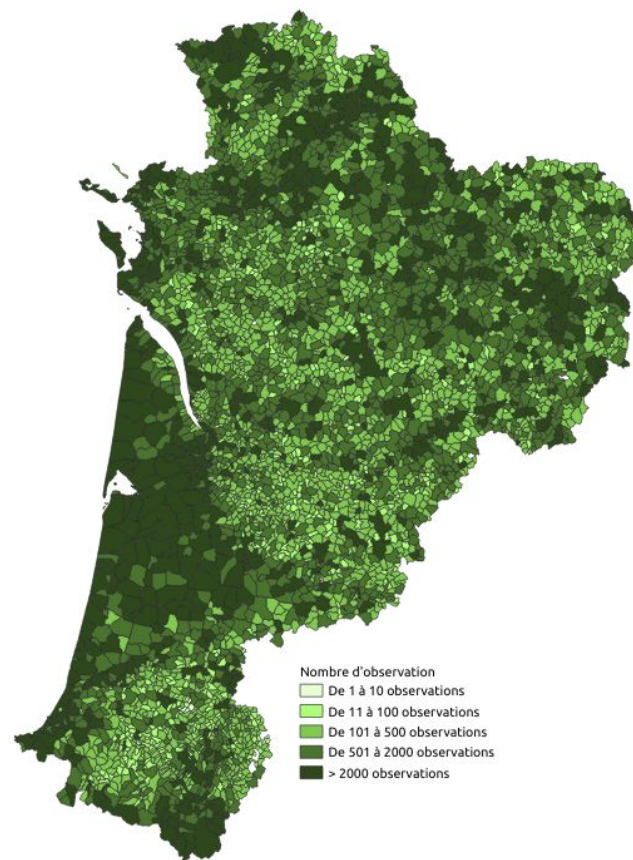
L'Observatoire FAUNA est le **pôle faune** de la plateforme SINP en Nouvelle-Aquitaine.

Il facilite :

- la structuration
- le traitement
- la diffusion

de plus de **8 millions d'observations** et **15.000 espèces** de taxons de faune sauvage à l'échelle régionale.

Les connaissances sont valorisées à travers la diffusion **des référentiels, méthodes et outils**, établis par l'Unité de Service FAUNA ou ses partenaires d'expertises.



**15 188 ESPÈCES**

Je souhaite m'informer sur les espèces animales recensées et leurs statuts

RÉFÉRENTIEL RÉGIONAL



**8 089 409 DONNÉES**

Je souhaite consulter les données d'occurrence et de synthèse partagées par les acteurs du réseau

DONNÉES SINP



**451 CONTRIBUTEURS**

Je souhaite connaître les acteurs qui participent au SINP régional

RÉSEAU D'ACTEURS

# 1. Référentiel espèces

Accès libre (sans compte) référentiel espèces

## Observatoire de la faune sauvage de Nouvelle-Aquitaine

Pôle régional de données et d'expertises collaboratives  
sur les espèces animales et leurs habitats

JE DÉCOUVRE

### Portails

Référentiel espèces

Groupes taxonomiques

Espèces exotiques

### Plateforme SINP

Présentation

Requêteur de données

Catalogue des métadonnées

Réseau d'acteurs

Partage des données



15 188 ESPÈCES



8 089 425 DONNÉES




451 CONTRIBUTEURS

# 1. Référentiel espèces

1. Un panneau de filtres pour sélectionner un groupe de taxons


[Portails et données](#) > [Référentiel espèces](#)

## Filtres de recherche


-  **Taxons**
  - Groupe d'espèces >
  - Rechercher dans TAXREF >
  - Grands habitats TAXREF >
-  **Statuts de présence**
  - Présence régionale >
  - Présence départementale >
-  **Indigénat**
  - National >
  - Régional >
-  **Endémisme**
  - National >
  - Complément régional >

 **RECHERCHER**

ESPECES



418 ESPÈCES MENACÉES



598 ESPÈCES PROTÉGÉES

DE

## EXPLORER LES TAXONS

	Nombre d'espèces	Total	Protégées	Menacées	
		968	535	232	<a href="#">Voir</a>
		12828	48	173	<a href="#">Voir</a>
		668	15	13	<a href="#">Voir</a>
		724	0	0	<a href="#">Voir</a>

# 1. Référentiel espèces

2. Une entrée générale ou par statut menacé ou protégé

FILTRES DE RECHERCHE



15 188 ESPÈCES RECENSÉES



418 ESPÈCES MENACÉES



598 ESPÈCES PROTÉGÉES



ACCÈS RAPIDE


## EXPLORER LES TAXONS

	Nombre d'espèces	Total	Protégées	Menacées	
Vertébrés		968	535	232	<a href="#">Voir</a>
Arthropodes		12828	48	173	<a href="#">Voir</a>
Mollusques		668	15	13	<a href="#">Voir</a>
Autres		724	0	0	<a href="#">Voir</a>


# 1. Référentiel espèces

3. Un accès pour rechercher rapidement une espèce


FILTRES DE RECHERCHE




15 188 ESPÈCES RECENSÉES







418 ESPÈCES MENACÉES



598 ESPÈCES PROTÉGÉES

 ACCÈS RAPIDE

### EXPLORER LES TAXONS

	Nombre d'espèces	Total	Protégées	Menacées	
 Vertébrés		968	535	232	<a href="#">Voir</a>
 Arthropodes		12828	48	173	<a href="#">Voir</a>
 Mollusques		668	15	13	<a href="#">Voir</a>
 Autres		724	0	0	<a href="#">Voir</a>

# 1. Référentiel espèces

## 4. Un accès via l'arbre taxonomique

FILTRES DE RECHERCHE



15 188 ESPÈCES RECENSÉES



418 ESPÈCES MENACÉES





598 ESPÈCES PROTÉGÉES

ACCÈS RAPIDE

## EXPLORER LES TAXONS

Nombre d'espèces : **Total** **Protégées** **Menacées**

 Vertébrés	<b>968</b>	535	232	<a href="#">Voir</a>
 Arthropodes	<b>12828</b>	48	173	<a href="#">Voir</a>
 Mollusques	<b>668</b>	15	13	<a href="#">Voir</a>
 Autres	<b>724</b>	0	0	<a href="#">Voir</a>

# 1. Référentiel espèces




























Afficher / cacher les colonnes ▾

Affichage de 1 à 25 sur 418 espèce(s)

[Méthode d'évaluation](#)
[Télécharger le tableau au format CSV](#)

25 espèces / page

1 2 3 4 5 ... 17

Nom scientifique	Nom vernaculaire	Indigénat national	Indigénat régional	Présence régionale	Protégée	Menacée
 <i>Acanthis flammea</i> (Linnaeus, 1758)	Sizerin flammé	Indigène ou indéterminé	Indigène	Présence certaine		
 <i>Accipiter gentilis</i> (Linnaeus, 1758)	Autour des palombes	Indigène ou indéterminé	Indigène	Présence certaine		
 <i>Acipenser sturio</i> Linnaeus, 1758	Esturgeon	Indigène ou indéterminé	Indigène	Présence occasionnelle		
 <i>Acrocephalus arundinaceus</i> (Linnaeus, 1758)	Rousserolle turdoïde	Indigène ou indéterminé	Indigène	Présence certaine		
 <i>Acrocephalus melanopogon</i> (Temminck, 1823)	Lusciniole à moustaches	Indigène ou indéterminé	Indigène	Présence occasionnelle		
 <i>Acrocephalus paludicola</i> (Vieillot, 1817)	Phragmite aquatique	Indigène ou indéterminé	Indigène	Présence certaine		
 <i>Acrocephalus schoenobaenus</i> (Linnaeus, 1758)	Phragmite des joncs	Indigène ou indéterminé	Indigène	Présence certaine		
 <i>Acrocephalus scirpaceus</i> (Hermann, 1804)	Rousserolle effarvate	Indigène ou indéterminé	Indigène	Présence certaine		
 <i>Actitis hypoleucos</i> (Linnaeus, 1758)	Chevalier guignette	Indigène ou indéterminé	Indigène	Présence certaine		

Téléchargement :

- méthode
- résultat






























# 1. Référentiel espèces

Afficher / cacher les colonnes -


[Méthode d'évaluation](#)
[Télécharger le tableau au format CSV](#)


25 espèces / page


Affichage de 1 à 25 sur 418 espèce(s)

Nom scientifique	Nom vernaculaire	Indigénat national	Indigénat régional	Présence régionale	Protégée	Menacée
 <i>Acanthis flamme</i> (Linnaeus, 1758)	Sizerin flammé	Indigène ou indéterminé	Indigène	Présence certaine		
 <i>Accipiter gentilis</i> (Linnaeus, 1758)	Autour des palombes	Indigène ou indéterminé	Indigène	Présence certaine		
 <i>Acipenser sturio</i> Linnaeus, 1758	Esturgeon	Indigène ou indéterminé	Indigène	Présence certaine		
 <i>Acrocephalus arundinaceus</i> (Linnaeus, 1758)	Rousserolle turdoïde	Indigène ou indéterminé	Indigène	Présence certaine		
 <i>Acrocephalus melanopogon</i> (Temminck, 1823)	Lusciniolle à moustaches	Indigène ou indéterminé	Indigène	Présence certaine		
 <i>Acrocephalus paludicola</i> (Vieillot, 1817)	Phragmite aquatique	Indigène ou indéterminé	Indigène	Présence certaine		
 <i>Acrocephalus schoenobaenus</i> (Linnaeus, 1758)	Phragmite des joncs	Indigène ou indéterminé	Indigène	Présence certaine		
 <i>Acrocephalus scirpaceus</i> (Hermann, 1804)	Rousserolle effarvatte	Indigène ou indéterminé	Indigène	Présence certaine		
 <i>Actitis hypoleucos</i> (Linnaeus, 1758)	Chevalier guignette	Indigène ou indéterminé	Indigène	Présence certaine		

PRÉSENTATION
STATUTS AVANCÉS
INDICATEURS SINP
PHOTOS

  
**Espèce protégée**

  
**Espèce réglementée**

  
**Espèce menacée**

**STATUTS NATIONAUX (TAXREF V16.0)**

Habitat: Continental (terrestre et/ou eau douce)

Indigénat: Indigène ou indéterminé

**STATUTS RÉGIONAUX**

Indigénat: Indigène

Statut de présence: Présence certaine

Statuts biologiques spécifiques: Nicheur certain

Rareté: Assez rare

Enjeu de conservation (2020): Fort

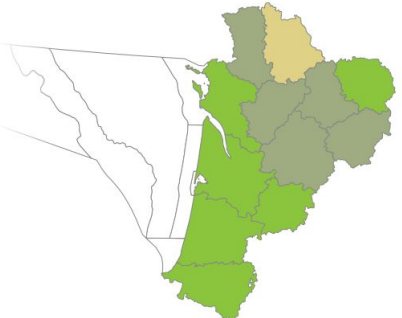
Endémisme: Non endémique

**PÉRIODE D'OBSERVATION**

J	F	M	A	M	J	J	A	S	O	N	D
---	---	---	---	---	---	---	---	---	---	---	---

**DIFFICULTÉ DE DÉTERMINATION**

Générale: Moyen

**RÉPARTITION**


■ Présence certaine  
■ Présence occasionnelle  
■ Signalement(s) ancien(s)  
■ Non concerné




























[Légende complète et détaillée](#)

# 1. Référentiel espèces

Afficher / cacher les colonnes -

Méthode d'évaluation
Télécharger le tableau au format CSV


Affichage de 1 à 25 sur 418 espèce(s) 25 espèces / page

Nom scientifique	Nom vernaculaire	Indigénat national	Indigénat régional	Présence régionale	Protégée	Menacée
 <i>Acanthis flamme</i> (Linnaeus, 1758)	Sizerin flammé	Indigène ou indéterminé	Indigène	Présence certaine		
 <i>Accipiter gentilis</i> (Linnaeus, 1758)	Autour des palombes	Indigène ou indéterminé	Indigène	Présence certaine		
 <i>Acipenser sturio</i> Linnaeus, 1758	Esturgeon	Indigène ou indéterminé	Indigène	Présence certaine		
 <i>Acrocephalus arundinaceus</i> (Linnaeus, 1758)	Rousserolle turdoïde	Indigène ou indéterminé	Indigène	Présence certaine		
 <i>Acrocephalus melanopogon</i> (Temminck, 1823)	Lusciniolle à moustaches	Indigène ou indéterminé	Indigène	Présence certaine		
 <i>Acrocephalus paludicola</i> (Vieillot, 1817)	Phragmite aquatique	Indigène ou indéterminé	Indigène	Présence certaine		
 <i>Acrocephalus schoenobaenus</i> (Linnaeus, 1758)	Phragmite des joncs	Indigène ou indéterminé	Indigène	Présence certaine		
 <i>Acrocephalus scirpaceus</i> (Hermann, 1804)	Rousserolle effarvatte	Indigène ou indéterminé	Indigène	Présence certaine		
 <i>Actitis hypoleucos</i> (Linnaeus, 1758)	Chevalier guignette	Indigène ou indéterminé	Indigène	Présence certaine		


PRÉSENTATION
STATUTS AVANCÉS
INDICATEURS SINP
PHOTOS


**STATUTS RÉGLEMENTAIRES**

**Protections**

Protection Oiseaux France - Art. 3 



**Réglementations**

Convention de Berne : Conservation vie sauvage et milieu naturel en Europe - Ann. III 



Règlementation des espèces dont la protection ne peut être dérogée qu'après avis du CNPN - Ann. 1 

**STATUTS DE MENACE**



**Poitou-charentes**



 **En danger critique (Nicheur)**  
Liste rouge régionale des oiseaux nicheurs du Poitou-Charentes - 2018 

**Limousin**



 **Disparue au niveau régional (Nicheur)**  
Liste rouge régionale des oiseaux du Limousin - 2015 

**France**



 **Vulnérable (Nicheur)**  
Liste rouge des Oiseaux de France métropolitaine - 2016 

 **Non applicable (De passage)**  
Liste rouge des Oiseaux de France métropolitaine - 2011 

**Europe**

 **Préoccupation mineure**  
Liste rouge européenne des espèces menacées - 2022 

**Monde**

 **Préoccupation mineure**  
Liste rouge mondiale des espèces menacées - 2022 




























# 1. Référentiel espèces

Afficher / cacher les colonnes -

[Méthode d'évaluation](#)
[Télécharger le tableau au format CSV](#)


25 espèces / page

Affichage de 1 à 25 sur 418 espèce(s)


Nom scientifique	Nom vernaculaire	Indigénat national	Indigénat régional	Présence régionale	Protégée	Menacée
 <i>Acanthis flammea</i> (Linnaeus, 1758)	Sizerin flammé	Indigène ou indéterminé	Indigène	Présence certaine		
 <i>Accipiter gentilis</i> (Linnaeus, 1758)	Autour des palombes	Indigène ou indéterminé	Indigène	Présence certaine		
 <i>Acipenser sturio</i> Linnaeus, 1758	Esturgeon	Indigène ou indéterminé	Indigène	Présence certaine		
 <i>Acrocephalus arundinaceus</i> (Linnaeus, 1758)	Rousserolle turdoïde	Indigène ou indéterminé	Indigène	Présence certaine		
 <i>Acrocephalus melanopogon</i> (Temminck, 1823)	Lusciniole à moustaches	Indigène ou indéterminé	Indigène	Présence certaine		
 <i>Acrocephalus paludicola</i> (Vieillot, 1817)	Phragmite aquatique	Indigène ou indéterminé	Indigène	Présence certaine		
 <i>Acrocephalus schoenobaenus</i> (Linnaeus, 1758)	Phragmite des joncs	Indigène ou indéterminé	Indigène	Présence certaine		
 <i>Acrocephalus scirpaceus</i> (Hermann, 1804)	Rousserolle effarvatte	Indigène ou indéterminé	Indigène	Présence certaine		
 <i>Actitis hypoleucos</i> (Linnaeus, 1758)	Chevalier guignette	Indigène ou indéterminé	Indigène	Présence certaine		

PRÉSENTATION
STATUTS AVANCÉS
INDICATEURS SINP
PHOTOS


Les données diffusées reflètent l'état d'avancement des connaissances partagées et disponibles dans le cadre de la mise en œuvre du SINP. Elles ne sauraient être considérées comme exhaustives. Ces données font l'objet d'un processus de validation. Les données considérées certaines ou probables sont diffusées, ainsi que celles pour lesquelles la méthode n'est pas applicable.




**1 323**  
données



**54**  
maillages 10x10km



**84**  
communes



**56**  
jeux de données

**CARTES DISPONIBLES**

Ancienneté des données  
Maillages 10x10km

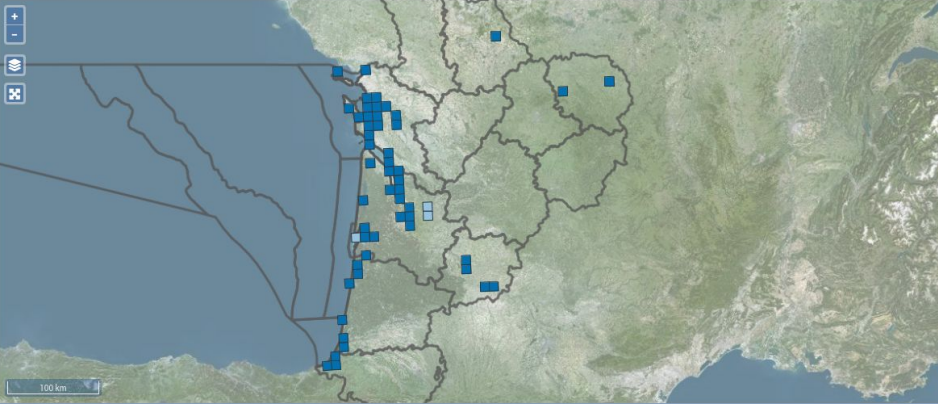
Nombre de données (depuis 2000)  
Maillages 10x10km

Année d'observation

À partir de 2000  
 Entre 1850 et 1999  
 Avant 1850

Gérer la transparence




























[Consulter les données SINP](#)




# 1. Référentiel espèces

25 espèces / page

Affichage de 1 à 25 sur 418 espèce(s)

Nom scientifique	Nom vernaculaire	Indigénat national	Indigénat régional	Présence régionale	Protégée	Menacée
 <i>Acanthis flammea</i> (Linnaeus, 1758)	Sizerin flammé	Indigène ou indéterminé	Indigène	Présence certaine		
 <i>Accipiter gentilis</i> (Linnaeus, 1758)	Autour des palombes	Indigène ou indéterminé	Indigène	Présence certaine		
 <i>Acipenser sturio</i> Linnaeus, 1758	Esturgeon	Indigène ou indéterminé	Indigène	Présence certaine		
 <i>Acrocephalus arundinaceus</i> (Linnaeus, 1758)	Rousserolle turdoïde	Indigène ou indéterminé	Indigène	Présence certaine		
 <i>Acrocephalus melanopogon</i> (Temminck, 1823)	Lusciniole à moustaches	Indigène ou indéterminé	Indigène	Présence occasionnelle		
 <i>Acrocephalus paludicola</i> (Vieillot, 1817)	Phragmite aquatique	Indigène ou indéterminé	Indigène	Présence certaine		
 <i>Acrocephalus schoenobaenus</i> (Linnaeus, 1758)	Phragmite des joncs	Indigène ou indéterminé	Indigène	Présence certaine		
 <i>Acrocephalus scirpaceus</i> (Hermann, 1804)	Rousserolle effarvatte	Indigène ou indéterminé	Indigène	Présence certaine		
 <i>Actitis hypoleucos</i> (Linnaeus, 1758)	Chevalier guignette	Indigène ou indéterminé	Indigène	Présence certaine		

PRÉSENTATION
STATUTS AVANCÉS
INDICATEURS SINP
PHOTOS



## 2. Accès aux données en mode public

Accès libre (sans compte) aux données

### Observatoire de la faune sauvage de Nouvelle-Aquitaine

Pôle régional de données et d'expertises collaboratives  
sur les espèces animales et leurs habitats

JE DÉCOUVRE

#### Portails

Référentiel espèces

Groupes taxonomiques

Espèces exotiques

#### Plateforme SINP

Présentation

Requêteur de données

Catalogue des métadonnées

Réseau d'acteurs

Partage des données



15 188 ESPÈCES



8 089 425 DONNÉES



451 CONTRIBUTEURS

## 2. Accès aux données en mode public

Portails et données > Requêteur de données

### Filtres de recherche

Filtres sélectionnés (réinitialiser)

Statut de présence  
Observé

Période d'observations  
Borne inférieure: 2000-01-01

Groupe d'espèces  
Amphibiens

**Taxons**

Rechercher dans TAXREF

Groupe d'espèces

- Vertébrés
- Mammifères
- Oiseaux
- Amphibiens
- Reptiles
- Poissons
- Arthropodes
- Mollusques
- Autres

Statuts

Statut de présence

**Localisation**

Domaine

Zonage(s) marin(s)

Département(s)

RECHERCHER

Requêteur de données

Accès grand public

Communes Mailles 10km Mailles 5km

PLATEFORME SINP

Taxons observés | Contributeurs | Jeux de données | Données

Rang taxonomique : Espèce

Télécharger les taxons au format CSV

25 taxons / page

Affichage de 1 à 25 sur 29

Nom latin	Nom vernaculaire	Nombre de données	Dernière année d'obs.
<i>Bufo spinosus</i>	Crapaud épineux (Le)	13141	2023
<i>Rana dalmatina</i>	Grenouille agile (La)	13002	2023
<i>Lissotriton helveticus</i>	Triton palmé (Le)	10483	2023
<i>Salamandra salamandra</i>	Salamandre tachetée (La)	10093	2023
<i>Hyla meridionalis</i>	Rainette méridionale (La)	9367	2023
<i>Alytes obstetricans</i>	Alyte accoucheur (L)	6442	2023
<i>Pelobates cultripedes</i>	Pélobate cultripède (Le)	5811	2023

## 2. Accès aux données en mode public

**Filtres de recherche**

Statut de présence: Observé

Période d'observations: Borne inférieure: 2000-01-01

Groupe d'espèces: Amphibiens

**Taxons**

Rechercher dans TAXREF

Groupe d'espèces

- Vertébrés
- Mammifères
- Oiseaux
- Amphibiens
- Reptiles
- Poissons
- Arthropodes
- Mollusques
- Autres

Statuts

Statut de présence

**Localisation**

Domaine

Zonage(s) marin(s)

Département(s)

RECHERCHER

Requêteur de données

Accès grand public

Communes | Mailles 10km | Mailles 5km

PLATEFORME SINP

Taxons observés | Contributeurs | Jeux de données | Données

Rang taxonomique: Espèce

Télécharger les taxons au format CSV

25 taxons / page

Affichage de 1 à 25 sur 29

Nom latin	Nom vernaculaire	Nombre de données	Dernière année d'obs.
<i>Bufo spinosus</i>	Crapaud épineux (Le)	13141	2023
<i>Rana dalmatina</i>	Grenouille agile (La)	13002	2023
<i>Lissotriton helveticus</i>	Triton palmé (Le)	10483	2023
<i>Salamandra salamandra</i>	Salamandre tachetée (La)	10093	2023
<i>Hyla meridionalis</i>	Rainette méridionale (La)	9367	2023
<i>Alytes obstetricans</i>	Alyte accoucheur (L)	6442	2023
<i>Pelobates cultripedes</i>	Pélobate cultripède (Le)	5811	2023

Nombre de données

- ≤ 10
- 11 - 50
- 51 - 250
- 251 - 1000
- > 1000

## 2. Accès aux données en mode public

Portails et données > Requêteur de données

**Filtres de recherche**

Filtres sélectionnés (réinitialiser)

Statut de présence  
Observé

Période d'observations  
Borne inférieure: 2000-01-01

Groupe d'espèces  
Amphibiens

**Taxons**

Rechercher dans TAXREF

Groupe d'espèces

- Vertébrés
- Mammifères
- Oiseaux
- Amphibiens
- Reptiles
- Poissons
- Arthropodes
- Mollusques
- Autres

Statuts

Statut de présence

**Localisation**

Domaine

Zonage(s) marin(s)

Département(s)

RECHERCHER

Requêteur de données

Accès grand public

Communes **Mailles 10km** Mailles 5km

Zoomer sur...

**Échelle de restitution**

Nombre de données

- ≤ 10
- 11 - 50
- 51 - 250
- 251 - 1000
- > 1000

PLATEFORME SINP

Taxons observés | Contributeurs | Jeux de données | Données

Rang taxonomique : Espèce

Télécharger les taxons au format CSV

25 taxons / page

Affichage de 1 à 25 sur 29

	Nom latin	Nom vernaculaire	Nombre de données	Dernière année d'obs.
	<i>Bufo spinosus</i>	Crapaud épineux (Le)	13141	2023
	<i>Rana dalmatina</i>	Grenouille agile (La)	13002	2023
	<i>Lissotriton helveticus</i>	Triton palmé (Le)	10483	2023
	<i>Salamandra salamandra</i>	Salamandre tachetée (La)	10093	2023
	<i>Hyla meridionalis</i>	Rainette méridionale (La)	9367	2023
	<i>Alytes obstetricans</i>	Alyte accoucheur (L)	6442	2023
	<i>Pelobates cultripes</i>	Pélobate cultripède (Le)	5811	2023



## 2. Accès aux données en mode public

Portails et données > Requêteur de données

**Filtres de recherche**

Filtres sélectionnés (réinitialiser)

Statut de présence  
Observé

Période d'observations  
Borne inférieure: 2000-01-01

Groupe d'espèces  
Amphibiens

**Taxons**

Rechercher dans TAXREF

Groupe d'espèces

- Vertébrés
- Mammifères
- Oiseaux
- Amphibiens
- Reptiles
- Poissons
- Arthropodes
- Mollusques
- Autres

Statuts

Statut de présence

**Localisation**

Domaine

Zonage(s) marin(s)

Département(s)

RECHERCHER

Requêteur de données

Accès grand public

Communes Mailles 10km Mailles 5km

PLATEFORME SINP

Taxons observés Contributeurs Jeux de données Données

Rang taxonomique : Espèce

Télécharger les taxons au format CSV

25 taxons / page

Affichage 1 à 25 sur 29

Nom latin Nom vernaculaire Nombre de données Dernière année d'obs.

Rechercher...

Image	Nom latin	Nom vernaculaire	Nombre de données	Dernière année d'obs.
	<i>Bufo spinosus</i>	Crapaud épineux (Le)	13141	2023
	<i>Rana dalmatina</i>	Grenouille agile (La)	13002	2023
	<i>Lissotriton helveticus</i>	Triton palmé (Le)	10483	2023
	<i>Salamandra salamandra</i>	Salamandre tachetée (La)	10093	2023
	<i>Hyla meridionalis</i>	Rainette méridionale (La)	9367	2023
	<i>Alytes obstetricans</i>	Alyte accoucheur (L)	6442	2023
	<i>Pelobates cultripes</i>	Pélobate cultripède (Le)	5811	2023

## 2. Accès aux données en mode public

Portails et données > Requêteur de données

### Filtres de recherche

Filtres sélectionnés (réinitialiser)

Statut de présence  
Observé

Période d'observations  
Borne inférieure: 2000-01-01

Groupe d'espèces  
Amphibiens

Taxons

Rechercher dans TAXREF

Groupe d'espèces

- Vertébrés
- Mammifères
- Oiseaux
- Amphibiens
- Reptiles
- Poissons
- Arthropodes
- Mollusques
- Autres

Statuts

Statut de présence

Localisation

Domaine

Zonage(s) marin(s)

Département(s)

RECHERCHER

Requêteur de données

Accès grand public

Communes Mailles 10km Mailles 5km

Zoomer sur...

Taxons observés | Contributeurs | Jeux de données | Données

Rang taxonomique : Espèce

Télécharger les taxons au format CSV

25 taxons / page

Affichage de 1 à 25 sur 29

Nom latin	Nom vernaculaire	Nombre de données	Dernière année d'obs.
<i>Bufo spinosus</i>	Crapaud épineux (Le)	13141	2023
<i>Rana dalmatina</i>	Grenouille agile (La)	13002	2023
<i>Lissotriton helveticus</i>	Triton palmé (Le)	10483	2023
<i>Salamandra salamandra</i>	Salamandre tachetée (La)	10093	2023
<i>Hyla meridionalis</i>	Rainette méridionale (La)	9367	2023
<i>Alytes obstetricans</i>	Alyte accoucheur (L)	6442	2023
<i>Pelobates cultripes</i>	Pélobate cultripède (Le)	5811	2023

Synthèse des données :

- Le listing des taxons

## 2. Accès aux données en mode public

The screenshot displays the 'Requêteur de données' (Data Requester) interface. On the left, there are search filters for 'Statut de présence' (Observé), 'Période d'observations' (Borne inférieure: 2000-01-01), and 'Groupe d'espèces' (Amphibiens). Below these are taxonomic filters for 'Vertébrés', 'Mammifères', 'Oiseaux', 'Amphibiens', 'Reptiles', 'Poissons', 'Arthropodes', 'Mollusques', and 'Autres'. A 'RECHERCHER' button is at the bottom of the filter section.

The central map shows a grid of green squares representing data density. A legend titled 'Nombre de données' indicates the following ranges: ≤ 10 (lightest green), 11 - 50, 51 - 250, 251 - 1000, and > 1000 (darkest green). A blue callout box points to the map with the text: 'Synthèse des données : - Le listing des taxons - La liste des contributeurs'.

On the right, a list of contributors is displayed under the heading 'Organismes producteurs (145)'. The list includes various organizations such as '2B Recyclage', 'ADPAG', 'ALKATHOE', 'Amonia', 'Apave', 'Aquitaine Environnement', 'Arto Vivi', 'BE S-Bonifait', 'BIOOBS', 'BIOTOPE', 'BKM', 'Caracol', 'CBN Sud-Atlantique', 'CD 33', 'CD 40', 'CD 64', 'CDA La Rochelle', 'CDC Biodiversité', 'CEN Aquitaine', 'CEN Auvergne', 'CEN Limousin', 'CEN Nouvelle-Aquitaine', 'CEN Poitou-Charentes', 'CERA Environnement', 'Charente Nature', 'Cistude Nature', 'ComCom Grands Lacs', 'ComCom Montesquieu', 'Commune de Bayonne', 'Commune de La Souterraine', 'Commune de Lasseube', 'Commune de La Teste-de-Buch', 'Commune de Soustons', 'CPIE 47', 'CPIE Corrèze', 'CPIE Médoc - CURUMA', 'CPIE Périgord Limousin', 'CPIE Seignanx & Adour', 'CRBE', and 'CTE Aubiac'. The list ends with 'Décrire le vivant dans son milieu'.

## 2. Accès aux données en mode public

Portails et données > Requêteur de données

### Filtres de recherche

Filtres sélectionnés (réinitialiser)

Statut de présence  
Observé

Période d'observations  
Borne inférieure: 2000-01-01

Groupe d'espèces  
Amphibiens

Taxons

Rechercher dans TAXREF

Groupe d'espèces

- Vertébrés
- Mammifères
- Oiseaux
- Amphibiens
- Reptiles
- Poissons
- Arthropodes
- Mollusques
- Autres

Statuts

Statut de présence

Localisation

Domaine

Zonage(s) marin(s)

Département(s)

RECHERCHER

Requêteur de données

Accès grand public

Communes Mailles 10km Mailles 5km

Zoomer sur...

PLATEFORME SINP

Taxons observés Contributeurs Jeux de données Données

Télécharger les études au format CSV Afficher uniquement les cadres d'acquisition

5 cadres d'acquisition / page

Affichage de 1 à 5 sur 563 cadre(s) d'acquisition

Libellé	Gestionnaire
<b>Atlas de la Biodiversité Communale des Grands Lacs</b>	<b>ComCom Grands Lacs</b>
Atlas de la Biodiversité Communale des Grands Lacs	LFL40
Données opportunistes Atlas de Biodiversité des Grands Lacs	ComCom Grands Lacs
Données opportunistes service civique 2021	ComCom Grands Lacs
Inventaire Amphibien Zone 2AU	REALYS
<b>Bretelle autoroutière A641 - Demi-échangeur de la RD817</b>	<b>INPN</b>
Inventaires faune flore ex-situ 2021	INPN
Inventaires faune flore in-situ 2018-2020	INPN
<b>Diagnostic écologique sur la ZAC de Sparben</b>	<b>ETEN Environnement</b>
Inventaire faune	ETEN Environnement
<b>Mesures compensatoires de l'autoroute A65</b>	<b>CDC Biodiversité</b>
Suivi Amphibiens	CDC Biodiversité
<b>Plan de gestion 2012 - 2016 du site des Landes humides de Mazerolles (64) mené par le CEN Aquitaine</b>	<b>CEN Nouvelle-Aquitaine</b>
Observations faunistiques fortuites réalisées par le CEN Aquitaine	CEN Nouvelle-Aquitaine
Observations faunistiques (inventaire) réalisées par le CEN Aquitaine	CEN Nouvelle-Aquitaine

1 2 3 4 5 ... 113

Synthèse des données :

- Le listing des taxons
- La liste des contributeurs
- Les métadonnées

## 2. Accès aux données en mode public

Portails et données > Requêteur de données

### Filtres de recherche

Filtres sélectionnés (réinitialiser)

Statut de présence  
Observé X

Période d'observations  
Borne inférieure: 2000-01-01 X

Groupe d'espèces  
Amphibiens X

Taxons

Rechercher dans TAXREF

Groupe d'espèces

- Vertébrés
- Mammifères
- Oiseaux
- Amphibiens
- Reptiles
- Poissons
- Arthropodes
- Mollusques
- Autres

Status

Statut de présence

Localisation

Domaine

Zonage(s) marin(s)

Département(s)

RECHERCHER

Requêteur de données

Accès grand public

Communes Maillles 10km Maillles 5km

Zoomer sur...

PLATEFORME SINP

Taxons observés Contributeurs Jeux de données **Données**

Télécharger les données au format CSV

Afficher / cacher les colonnes

25 données / page

Affichage de 1 à 25 sur 108252 donnée(s)

Nom scientifique	Date	Commune(s)	Type de données	Validation
<i>Bufo bufo</i> (Linnaeus, 1758)	2022-02-23	Saint-Martin-de-Seignaux (40)	Occurrence	
<i>Bufo bufo</i> (Linnaeus, 1758)	2022-02-10	Saint-Martin-de-Seignaux (40)	Occurrence	
<i>Bufo bufo</i> (Linnaeus, 1758)	2022-02-10	Saint-Martin-de-Seignaux (40)	Occurrence	
<i>Bufo bufo</i> (Linnaeus, 1758)	2022-02-08	Préchacq-les-Bains (40)	Occurrence	
<i>Bufo bufo</i> (Linnaeus, 1758)	2022-02-23	Saint-Martin-de-Seignaux (40)	Occurrence	
<i>Rana temporaria</i> Linnaeus, 1758	2008-07-09	Larrau (64)	Occurrence	●
<i>Rana temporaria</i> Linnaeus, 1758	2014-01-08	Bayonne (64)	Occurrence	●
<i>Rana temporaria</i> Linnaeus, 1758	2016-01-21		Synthèse	●
<i>Rana temporaria</i> Linnaeus, 1758	2015-01-23		Synthèse	●
<i>Rana temporaria</i> Linnaeus, 1758	2015-01-19		Synthèse	●
<i>Rana temporaria</i> Linnaeus, 1758	2000-02-15	Bellac (87)	Occurrence	●
<i>Rana temporaria</i> Linnaeus, 1758	2012-05-18	Mendive (64)	Occurrence	●
<i>Rana temporaria</i> Linnaeus, 1758	2018-04-30 - 2018-05-13	Escource (40)	Occurrence	●
<i>Rana temporaria</i> Linnaeus, 1758	2018-01-01 - 2018-12-31		Synthèse	●
<i>Rana temporaria</i> Linnaeus, 1758	2015-01-01 - 2015-12-31	Ansac-sur-Vienne (16)	Synthèse	●
<i>Rana temporaria</i> Linnaeus, 1758	2018-01-01 - 2018-12-31	Pleuville (16)	Synthèse	●
<i>Rana temporaria</i> Linnaeus, 1758	2012-01-01 - 2012-12-31	Balizac (33)	Synthèse	●
<i>Rana temporaria</i> Linnaeus, 1758	2016-01-01 - 2016-12-31	Chanteix (19)	Synthèse	●
<i>Rana temporaria</i> Linnaeus, 1758	2017-01-01 - 2017-12-31		Synthèse	●

Synthèse des données :

- Le listing des taxons
- La liste des contributeurs
- Les métadonnées
- Les données brutes...

## 2. Accès aux données en mode public

Portails et données > Requêteur de données

### Filtres de recherche

Filtres sélectionnés (réinitialiser)

Statut de présence  
Observé X

Période d'observations  
Borne inférieure: 2000-01-01 X

Groupe d'espèces  
Amphibiens X

Taxons

Rechercher dans TAXREF

Groupe d'espèces

- Vertébrés
- Mammifères
- Oiseaux
- Amphibiens
- Reptiles
- Poissons
- Arthropodes
- Mollusques
- Autres

Status

Statut de présence

Localisation

Domaine

Zonage(s) marin(s)

Département(s)

RECHERCHER

Requêteur de données

Accès grand public

Communes Mailles 10km Mailles 5km

Zoomer sur...

PLATEFORME SINP

Taxons observés Contributeurs Jeux de données Données

Télécharger les données au format CSV

Afficher / cacher les colonnes

25 données / page

Affichage de 1 à 25 sur 108252 donnée(s)

1 2 3 4 5 ... 4331

Nom scientifique	Date	Commune(s)	Type de données	Validation
<i>Bufo bufo</i> (Linnaeus, 1758)	2022-02-23	Saint-Martin-de-Seignaux (40)	Occurrence	
<i>Bufo bufo</i> (Linnaeus, 1758)	2022-02-10	Saint-Martin-de-Seignaux (40)	Occurrence	
<i>Bufo bufo</i> (Linnaeus, 1758)	2022-02-10	Saint-Martin-de-Seignaux (40)	Occurrence	
<i>Bufo bufo</i> (Linnaeus, 1758)	2022-02-08	Préchacq-les-Bains (40)	Occurrence	
<i>Bufo bufo</i> (Linnaeus, 1758)	2022-02-23	Saint-Martin-de-Seignaux (40)	Occurrence	
<i>Rana temporaria</i> Linnaeus, 1758	2008-07-09	Larrau (64)	Occurrence	●
<i>Rana temporaria</i> Linnaeus, 1758	2014-01-08	Bayonne (64)	Occurrence	●
<i>Rana temporaria</i> Linnaeus, 1758	2016-01-21		Synthèse	●
<i>Rana temporaria</i> Linnaeus, 1758	2015-01-23		Synthèse	●
<i>Rana temporaria</i> Linnaeus, 1758	2015-01-19		Synthèse	●
<i>Rana temporaria</i> Linnaeus, 1758	2000-02-15	Bellac (87)	Occurrence	●
<i>Rana temporaria</i> Linnaeus, 1758	2012-05-18	Mendive (64)	Occurrence	●
<i>Rana temporaria</i> Linnaeus, 1758	2018-04-30 - 2018-05-13	Escource (40)	Occurrence	●
<i>Rana temporaria</i> Linnaeus, 1758	2018-01-01 - 2018-12-31		Synthèse	●
<i>Rana temporaria</i> Linnaeus, 1758	2015-01-01 - 2015-12-31	Ansac-sur-Vienne (16)	Synthèse	●
<i>Rana temporaria</i> Linnaeus, 1758	2018-01-01 - 2018-12-31	Pleuville (16)	Synthèse	●
<i>Rana temporaria</i> Linnaeus, 1758	2012-01-01 - 2012-12-31	Balizac (33)	Synthèse	●
<i>Rana temporaria</i> Linnaeus, 1758	2016-01-01 - 2016-12-31	Chanteix (19)	Synthèse	●
<i>Rana temporaria</i> Linnaeus, 1758	2017-01-01 - 2017-12-31		Synthèse	●

Synthèse des données :

- Le listing des taxons
- La liste des contributeurs
- Les métadonnées
- Les données brutes...
- ... et leurs descriptifs

***Rana temporaria* Linnaeus, 1758**

Validation : Très probable ●

Detail Métadonnées Résumé validation

**Taxon :** Grenouille rousse (La) | *Rana temporaria* Linnaeus, 1758

**Date d'observation :** 15/02/2000

**Observateur(s) :** GRUGIER Yvan (CEN Limousin)

**Identifiant :** 758a5bed-4f0d-427b-b080-85971704edd4

**Type de données :** Occurrence

**Sensibilité :** Non sensible

**Commentaire non structuré :** Age: P / Sexe: ? / /abondantes- flaque au milieu d'un chemin////

## 2. Accès aux données en mode public

Évolution à venir vers **l'open data**

- ❑ **Diffusion libre** des données publiques précises, hors données sensibles
- ❑ Nouveau **schéma métier régional** en cours de rédaction
- ❑ Révision préalable des **listes d'espèces sensibles** (groupe de travail en cours)

## 3. Demande de communication de données précises

### 1. Connexion avec un compte personnel

The screenshot shows the FAUNA website interface. At the top left is the FAUNA logo. The navigation bar includes 'L'OBSERVATOIRE', 'PORTAILS ET DONNÉES', 'RESSOURCES', and 'MES ESPACES'. A user profile dropdown menu is open, showing the name 'JOHN D.' and a settings gear icon. The dropdown menu contains the following items: 'Mes organismes' (with sub-items 'UMR-BIOGECO' and 'FAUNA'), 'Mon espace personnel' (with sub-items 'Mon carnet d'observations', 'Mes jeux de données', 'Mes transmissions de données', and 'Enquêtes participatives'), and 'Espaces projets' (with sub-item 'ANIMO'). The main content area features a large image of a bird and the text 'Observatoire de la faune sauvage de Nouvelle-Aquitaine' with a 'JE DÉCOUVRE' button.



15 191 ESPÈCES

Je souhaite m'informer sur les espèces animales recensées et leurs statuts

RÉFÉRENTIEL RÉGIONAL



8 092 058 DONNÉES

Je souhaite consulter les données d'occurrence et de synthèse partagées par les acteurs du réseau

DONNÉES SINP



451 CONTRIBUTEURS

Je souhaite connaître les acteurs qui participent au SINP régional

RÉSEAU D'ACTEURS



### 3. Demande de communication de données précises

2. Accès à un espace professionnel ([affiliation](#))

The screenshot shows the FAUNA website interface. The header includes the FAUNA logo and navigation links: L'OBSERVATOIRE, PORTAILS ET DONNÉES, RESSOURCES, MES ESPACES, and a user profile for JOHN D. The main content area features a large image of a bird with the text 'Observatoire de la faune sauvage de Nouvelle-Aquitaine' and a 'JE DÉCOUVRE' button. A dropdown menu is open under 'MES ESPACES', listing 'Mes organismes' (with a sub-menu containing 'UMR-BIOGECO' and 'FAUNA'), 'Mon espace personnel', 'Mon carnet d'observations', 'Mes jeux de données', 'Mes transmissions de données', 'Enquêtes participatives', 'Espaces projets', and 'ANIMO'.



15 191 ESPÈCES

Je souhaite m'informer sur les espèces animales recensées et leurs statuts

RÉFÉRENTIEL RÉGIONAL



8 092 058 DONNÉES

Je souhaite consulter les données d'occurrence et de synthèse partagées par les acteurs du réseau

DONNÉES SINP



451 CONTRIBUTEURS


Je souhaite connaître les acteurs qui participent au SINP régional

RÉSEAU D'ACTEURS




























## 3. Demande de communication de données précises

Accès aux demandes de communication de données précises

☐ [Outils](#) > [Communication](#)

 FAUNA | Consultation des demandes de communication de votre organisme. [+ Effectuer une nouvelle demande](#)

Afficher / cacher les colonnes 20 demandes / page 1 2

Projet	Création	Demandeur	Suivi	
Collectif des Tilleuls	2023-10-10	Jérôme TRICAUD (FAUNA)	● Consultation terminée	   
Etude Leon	2023-09-14	Jérôme TRICAUD (FAUNA)	● En cours de consultation	   
Projet revalorisation d'anciens bâtiments et espaces verts à Canéjan Zone Courneau (33) (test)	2023-04-14	Jérôme TRICAUD (FAUNA)	● En cours de consultation	   
Biodiversité - INTERNE	2023-04-04	Nathan HAUQUIN (FAUNA)	● Consultation terminée	   
Données amphibiens/reptiles ABC Marsac-sur-l'Isle (24)	2022-07-25	Jérôme TRICAUD (FAUNA)	● Consultation terminée	  
Znieff CST-B 05/04/2022	2022-03-23	Pauline LAPIÉ (FAUNA)	● Consultation terminée	   
Inventaire en continu des znieff d'Aquitaine - projet 2021	2021-10-04	Pauline LAPIÉ (FAUNA)	● Consultation terminée	   

### 3. Demande de communication de données précises

Accès aux demandes de communication de données précises

☐ [Outils](#) > [Communication](#)

FAUNA | Consultation des demandes de communication de votre organisme. [+ Effectuer une nouvelle demande](#)

Afficher / cacher les colonnes 20 demandes / page

Affichage de 1 à 20 sur 39

Projet	Création	Demandeur	Suivi	
Collectif des Tilleuls	2023-10-10	Jérôme TRICAUD (FAUNA)	● Consultation terminée	👁️ ⬇️ ✎️ 🗑️
Etude Leon	2023-09-14	Jérôme TRICAUD (FAUNA)	● En cours de consultation	👁️ ⬇️ ✎️ 🗑️
Projet revalorisation d'anciens bâtiments et espaces verts à Canéjan Zone Courneau (33) (test)	2023-04-14	Jérôme TRICAUD (FAUNA)	● En cours de consultation	👁️ ⬇️ ✎️ 🗑️
Biodiversité - INTERNE	2023-04-04	Nathan HAUQUIN (FAUNA)	● Consultation terminée	👁️ ⬇️ ✎️ 🗑️
Données amphibiens/reptiles ABC Marsac-sur-l'Isle (24)	2022-07-25	Jérôme TRICAUD (FAUNA)	● Consultation terminée	👁️ ✎️ 🗑️
Znieff CST-B 05/04/2022	2022-03-23	Pauline LAPIÉ (FAUNA)	● Consultation terminée	👁️ ⬇️ ✎️ 🗑️
Inventaire en continu des znieff d'Aquitaine - projet 2021	2021-10-04	Pauline LAPIÉ (FAUNA)	● Consultation terminée	👁️ ⬇️ ✎️ 🗑️

Effectuer une nouvelle demande

## 3. Demande de communication de données précises

### Description du projet :

- ❑ **Intitulé du projet**  
*Nom du projet ou de l'étude*
- ❑ **Description du projet**  
*Résumé **précis** du projet*
- ❑ **Organisme commanditaire du projet**  
*Qui commande l'étude, qui finance ?*
- ❑ **Modalité des données**  
*A quoi vont servir les données ?*

**Description du projet / de l'étude**

Afin d'analyser les demandes de communication, l'identification et la description du projet dans le cadre duquel la demande est faite est impérative, de même que l'utilisation souhaitée des données transmises.

**Intitulé du projet \***

  
**Description du projet \***  
**Organisme commanditaire du projet / de l'étude \***  
Si ce champ n'est pas coloré en vert après votre sélection, merci de ré-essayer.  
**Modalités d'usage ou d'exploitation des données \***  
Copies internes, synthèse, utilisation commerciale des dérivées, etc.  
**Annexes**  
Ces annexes concernent uniquement la description du projet pour permettre une meilleure compréhension de l'étude pour l'analyse et le traitement de la communication de données.

Aucun fichier sélectionné.

## 3. Demande de communication de données précises

### Description du projet :

- Intitulé du projet**  
*Nom du projet ou de l'étude*
- Description du projet**  
*Résumé **précis** du projet*
- Organisme commanditaire du projet**  
*Qui commande l'étude, qui finance ?*
- Modalité des données**  
*A quoi vont servir les données ?*

### Description des données demandées :

- Emprise géographique**  
*Par emprise spécifique OU par emprise administrative*
- Zone tampon**  
*Si non numérisée dans le fichier SIG*
- Emprise temporelle**  
*Exclure des données trop anciennes ?*

**Description du projet / de l'étude**

Afin d'analyser les demandes de communication, l'identification et la description du projet dans le cadre duquel la demande est faite est impérative, de même que l'utilisation souhaitée des données transmises.

Intitulé du projet \*

Description du projet \*

Organisme commanditaire du projet / de l'étude \*

Si ce champ n'est pas coloré en vert après votre sélection, merci de ré-essayer.

Modalités d'usage ou d'exploitation des données \*

Copies internes, synthèse, utilisation commerciale des dérivées, etc.

Annexes

Ces annexes concernent uniquement la description du projet pour permettre une meilleure compréhension de l'étude pour l'analyse et le traitement de la communication de données.

[Parcourir...](#) Aucun fichier sélectionné.

**Description des données demandées**

**1 Emprise géographique**

**Option 1 : Dessiner l'emprise du projet sur la carte ci-dessous**

**Nouveau !** Glisser/déposer votre emprise directement sur la carte (format Geo.JSON, EPSG:3857)

Zone tampon (mètres) \*

Indiquer la zone tampon souhaitée autour de l'emprise dessinée (en mètres)

**Option 2 : Choisir une emprise administrative**

Région

Nouvelle-Aquitaine

Département(s)

<input type="checkbox"/> CHARENTE	<input type="checkbox"/> GIRONDE
<input type="checkbox"/> CHARENTE-MARITIME	<input type="checkbox"/> HAUTE-VIENNE
<input type="checkbox"/> CORREZE	<input type="checkbox"/> LANDES
<input type="checkbox"/> CREUSE	<input type="checkbox"/> LOT-ET-GARONNE
<input type="checkbox"/> DEUX-SEVRES	<input type="checkbox"/> PYRENEES-ATLANTIQUES
<input type="checkbox"/> DORDOGNE	<input type="checkbox"/> VIENNE

**1** Par défaut, seules les données sur les **10 dernières années** seront prises en compte. Modifiez les dates ci-dessous pour changer ce paramètre.

Date min.

Date max.

## 3. Demande de communication de données précises

### Description des données demandées :

- Restrictions taxonomiques**  
*Pour limiter les taxons pris en compte*
- Durée d'usage des données**  
*Jusqu'à quand aurez-vous la possibilité d'accéder aux données ?*
- Associer d'autres utilisateurs**  
*Pour inclure des collègues, responsables...*

### 3 Restrictions taxonomiques

Par défaut, aucune restriction n'est appliquée. Utilisez cette rubrique pour limiter les taxons pris en compte.

<b>Limiter les observations aux statuts suivants</b> <i>Les statuts s'additionnent entre eux (exemple : taxons protégés OU taxons menacés)</i>	<b>Limiter les observations aux taxons suivants</b> <i>Sélectionner autant de taxons que nécessaires (groupes y compris) en parcourant TAXREF</i>
<input type="checkbox"/> Taxons protégés	<input type="text" value="Rechercher..."/>
<input type="checkbox"/> Taxons menacés	
<input type="checkbox"/> Taxons menacés et quasi-menacés	
<input type="checkbox"/> Taxons introduits	
<input type="checkbox"/> Taxons à enjeux régionaux (hiérarchisation 2020)	

### 4 Durée d'usage des données

Indiquer la date souhaitée jusqu'à laquelle les données pourront être consultées

### Associer d'autres utilisateurs

Vous pouvez renseigner le contact d'autres personnes pour lesquelles les données seront disponibles.  
*Note: ces personnes doivent disposer d'un compte sur la plateforme.*

+ Ajouter un contact

### Signature

Je reconnais que l'utilisation des données transmises est couverte par la licence FERMEE du SINP interdisant la rediffusion de ces données à des tiers et leur réutilisation dans d'autres cadres que celui spécifié lors de la demande (hormis toutes obligations légales notamment dans le cadre du dépôt légal des données brutes de biodiversité) \*

**Effectuer la demande**

## 3. Demande de communication de données précises

### Description des données demandées :

- Restrictions taxonomiques**  
*Pour limiter les taxons pris en compte*
- Durée d'usage des données**  
*Jusqu'à quand aurez-vous la possibilité d'accéder aux données ?*
- Associer d'autres utilisateurs**  
*Pour inclure des collègues, responsables...*

### 3 Restrictions taxonomiques

Par défaut, aucune restriction n'est appliquée. Utilisez cette rubrique pour limiter les taxons pris en compte.

Limiter les observations aux statuts suivants  
*Les statuts s'additionnent entre eux (exemple : taxons protégés OU taxons menacés)*

Taxons protégés  
 Taxons menacés  
 Taxons menacés et quasi-menacés  
 Taxons introduits  
 Taxons à enjeux régionaux (hiérarchisation 2020)

Limiter les observations aux taxons suivants  
*Sélectionner autant de taxons que nécessaires (groupes y compris) en parcourant TAXREF*

Rechercher...

### 4 Durée d'usage des données

Indiquer la date souhaitée jusqu'à laquelle les données pourront être consultées

13 / 12 / 2023

### Associer d'autres utilisateurs

Vous pouvez renseigner le contact d'autres personnes pour lesquelles les données seront disponibles.  
*Note: ces personnes doivent disposer d'un compte sur la plateforme.*

+ Ajouter un contact

### Signature

Je reconnais que l'utilisation des données transmises est couverte par la licence FERMEE du SINP interdisant la rediffusion de ces données à des tiers et leur réutilisation dans d'autres cadres que celui spécifié lors de la demande (hormis toutes obligations légales notamment dans le cadre du dépôt légal des données brutes de biodiversité) \*

**Effectuer la demande**

Les demandes sont traitées sous un délai de **2 mois maximum**

Si la demande est renseignée précisément, le délai est alors raccourci.

## 3. Demande de communication de données précises

Accès aux demandes de communication de données précises

☐ [Outils](#) > [Communication](#)

FAUNA | Consultation des demandes de communication de votre organisme. [+ Effectuer une nouvelle demande](#)

Afficher / cacher les colonnes ▾ 20 demandes / page

Affichage de 1 à 20 sur 39 1 2

Projet	Création	Demandeur	Suivi	
Collectif des Tilleuls	2023-10-10	Jérôme TRICAUD (FAUNA)	● Consultation terminée	👁️ ⬇️ ✎️ 🗑️
Etude Leon	2023-09-14	Jérôme TRICAUD (FAUNA)	● En cours de consultation	👁️ ⬇️ ✎️ 🗑️
Projet revalorisation d'anciens bâtiments et espaces verts à Canéjan Zone Courneau (33) (test)	2023-04-14	Jérôme TRICAUD (FAUNA)	● En cours de consultation	👁️ ⬇️ ✎️ 🗑️
Biodiversité - INTERNE	2023-04-04	Nathan HAUQUIN (FAUNA)	● Consultation terminée	👁️ ⬇️ ✎️ 🗑️
Données amphibiens/reptiles ABC Marsac-sur-l'Isle (24)	2022-07-25	Jérôme TRICAUD (FAUNA)	● Consultation terminée	👁️ ✎️ 🗑️
Znieff CST-B 05/04/2022	2022-03-23	Pauline LAPIÉ (FAUNA)	● Consultation terminée	👁️ ⬇️ ✎️ 🗑️
Inventaire en continu des znieff d'Aquitaine - projet 2021	2021-10-04	Pauline LAPIÉ (FAUNA)	● Consultation terminée	👁️ ⬇️ ✎️ 🗑️

Accès aux demandes de communication de votre organisme



## 3. Demande de communication de données précises

Accès aux demandes de communication de données précises

☐ **Outils > Communication**

FAUNA | Consultation des demandes de communication de votre organisme. [+ Effectuer une nouvelle demande](#)

Afficher / cacher les colonnes ▾ 20 demandes / page

Affichage de 1 à 20 sur 39 1 2

Projet	Création	Demandeur	Suivi	
Collectif des Tilleuls	2023-10-10	Jérôme TRICAUD (FAUNA)	● Consultation terminée	👁️ ⬇️ ✎️ 🗑️
Etude Leon	2023-09-14	Jérôme TRICAUD (FAUNA)	● En cours de consultation	👁️ ⬇️ ✎️ 🗑️
Projet revalorisation d'anciens bâtiments et espaces verts à Canéjan Zone Courneau (33) (test)	2023-04-14	Jérôme TRICAUD (FAUNA)	● En cours de consultation	👁️ ⬇️ ✎️ 🗑️
Biodiversité - INTERNE	2023-04-04	Nathan HAUQUIN (FAUNA)	● Consultation terminée	👁️ ⬇️ ✎️ 🗑️
Données amphibiens/reptiles ABC Marsac-sur-l'Isle (24)	2022-07-25	Jérôme TRICAUD (FAUNA)	● Consultation terminée	👁️ ✎️ 🗑️
Znieff CST-B 05/04/2022	2022-03-23	Pauline LAPIÉ (FAUNA)	● Consultation terminée	👁️ ⬇️ ✎️ 🗑️
Inventaire en continu des znieff d'Aquitaine - projet 2021	2021-10-04	Pauline LAPIÉ (FAUNA)	● Consultation terminée	👁️ ⬇️ ✎️ 🗑️

Accès aux données :  
- en consultation  
- en téléchargement

# 3. Demande de communication de données précises

Consultation via un **espace cartographique dédié**

Filtres sélectionnés (réinitialiser)

**Géométries sources**

- Point Lieu-dit (Point)
- Centroïde de site (Point)
- Lieu-dit biolovision (Point)
- Centroïde de polygone (Point)

**Taxonomie**

- Rechercher dans TAXREF >
- Groupe d'espèces >
- Statuts >
- Statut de présence >
- Données sensibles >

**Localisation**

- Domaine >
- Zonage(s) marin(s) >
- Département(s) >
- Commune(s) >

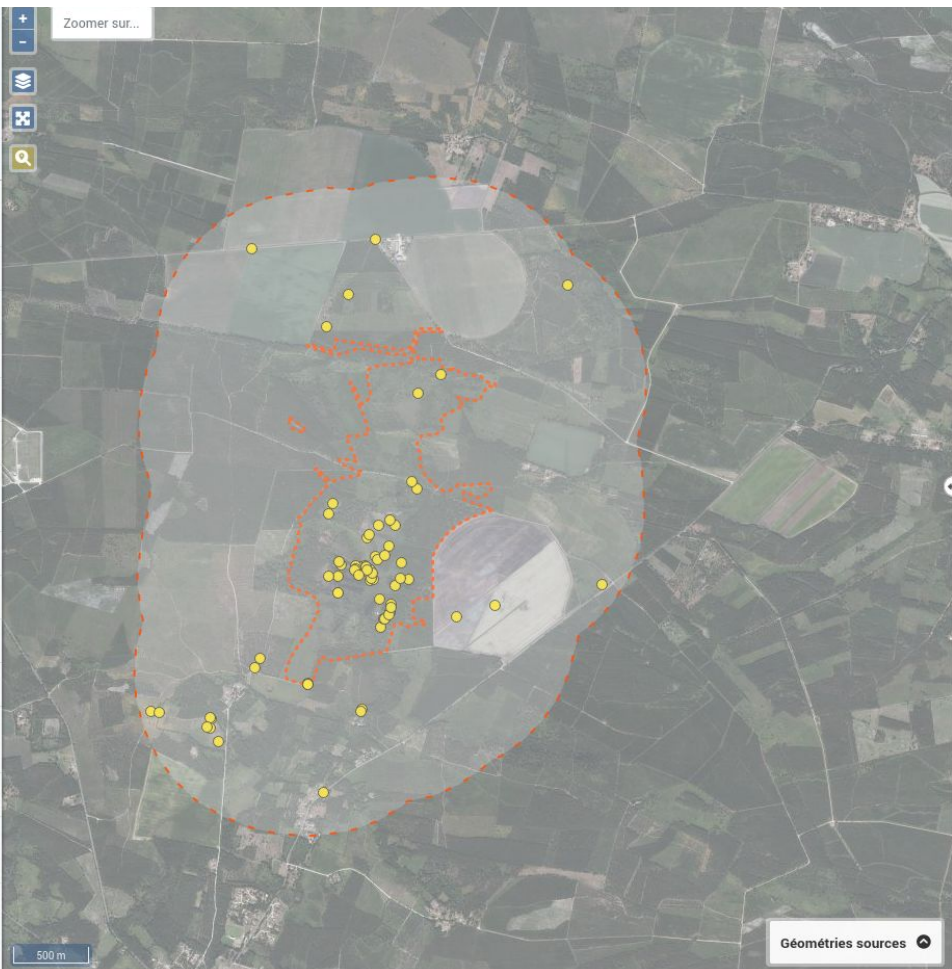
**Type de données**

- Type de données >

**Date**

RECHERCHER

Zoomer sur...



Géométries sources








Taxons Jeux de données Données

Rang taxonomique : Espèce Télécharger les taxons au format CSV

25 taxons / page

Affichage de 1 à 25 sur 836

1 2 3 4 5 ... 34

	Nom latin	Nom vernaculaire	Nombre de données	Dernière année d'obs.
	<i>Anas platyrhynchos</i>	Canard colvert	376	2021
	<i>Corvus corone</i>	Corneille noire	359	2021
	<i>Ardea cinerea</i>	Héron cendré	339	2021
	<i>Turdus merula</i>	Merle noir	294	2021
	<i>Columba palumbus</i>	Pigeon ramier	269	2021
	<i>Phylloscopus collybita</i>	Pouillot véloce	256	2021
	<i>Phalacrocorax carbo</i>	Grand Cormoran	241	2021



**PRÉFET  
DE LA RÉGION  
NOUVELLE-AQUITAINE**

*Liberté  
Égalité  
Fraternité*

**Direction régionale de l'Environnement,  
de l'Aménagement et du Logement  
Nouvelle-Aquitaine**

**MERCI DE VOTRE ATTENTION**

*Observatoire FAUNA*

