



Communes de Pauillac et Saint Estèphe

Plan de Prévention des Risques Technologiques (PPRT)

de la Société CCMP

Plan de Zonage







BD Ortho "IGN"
Auteurs des données : " DDTM33 "

Echelle : 1/5.000

Éléments de repérage

-  Zone Grise
-  Périmètre d'exposition aux risques
-  Limite Communale

Zonage

-  Zone d'interdiction R1
-  Zone d'interdiction R2
-  Zone d'interdiction R3
-  Zone d'autorisation B1
-  Zone d'autorisation B2
-  Zone d'autorisation B3

